



АДМИНИСТРАЦИЯ ГОРОДА КРАСНОКАМСКА

КОМИТЕТ ЗЕМЕЛЬНЫХ И ИМУЩЕСТВЕННЫХ ОТНОШЕНИЙ АДМИНИСТРАЦИИ ГОРОДА КРАСНОКАМСКА

РЕШЕНИЕ

о размещении объектов N 01/19 от «25» января 2019 год

г. Краснокамск, пр. Маяковского, 11

Комитет земельных и имущественных отношений администрации города Краснокамска в соответствии с пунктом 3 статьи 39.36 Земельного кодекса Российской Федерации, Положением о порядке и условиях размещения объектов на землях или земельных участках, находящихся в государственной или муниципальной собственности, на территории Пермского края без предоставления земельных участков и установления сервитутов, утвержденным постановлением Правительства Пермского края от 22.07.2015 № 478-п

разрешает Открытому акционерному обществу «Межрегиональная распределительная сетевая компания Урала» юридический адрес: 620026, г. Екатеринбург, ул. Мамина-Сибиряка, д. 140, почтовый адрес: 614017, г. Пермь, ул. Инженерная, д. 17, тел.:(342)243-50-59, email:sekretar@cenes.permenergo.ru.

размещение объекта: строительство СТП-6/0,4 кВ с трансформатором мощностью 25 кВА, ВЛ 6 кВ протяженностью ~ 1,3 км., ПРВТ-10 кВ, ВЛ 0,4кВ протяженностью ~0,13 км для электроснабжения объекта для ведения ЛПХ по адресу: Пермский край, Краснокамский городской округ, д. Самково, для размещения которых не требуется разрешения на строительство.

площадь: 5273 кв.м.

на землях: государственная собственность на которые не разграничена.

на срок: бессрочно.

местоположение: Пермский край, Краснокамский городской округ, в кадастровых кварталах 59:07:2070101, 59:07:0150101 и на части земельного участка с кадастровым номером 59:07:0150101:46/чзу согласно прилагаемой схеме предполагаемых к использованию земель или части земельного участка.

вид разрешенного использования: -

Часть испрашиваемой территории, согласно схеме, расположена в зоне с особыми условиями использования территории – охранная зона трансформаторной подстанции ТП - 113.

ОАО «Межрегиональная распределительная сетевая компания Урала»:

- до момента размещения объекта осуществить согласование с собственниками объектов инфраструктуры, в т.ч. транспортной, расположенных в пределах земельного участка, указанного на прилагаемой схеме;
- получить разрешение (ордер) на производство земляных работ;
- соблюдать правила охраны электрических сетей, установленные постановлением Правительства Российской Федерации от 24.02.2009 № 160

«О порядке установления охранных зон объектов электросетевого хозяйства и особых условий использования земельных участков, расположенных в границах таких зон».

примечание:

- решение о размещении объектов не дает право на строительство и (или) реконструкцию объектов, не указанных в решении о размещении объектов.
- размещение объектов предусматривает надлежащее выполнение обязанностей заявителя в соответствии со статьей 39.35 Земельного кодекса Российской Федерации.

приложение: схема предполагаемых к использованию земель или части земельного участка.

Председатель комитета земельных
и имущественных отношений
администрации города Краснокамска



Р.Р. Петров

Схема предполагаемых к использованию земель или части земельного участка

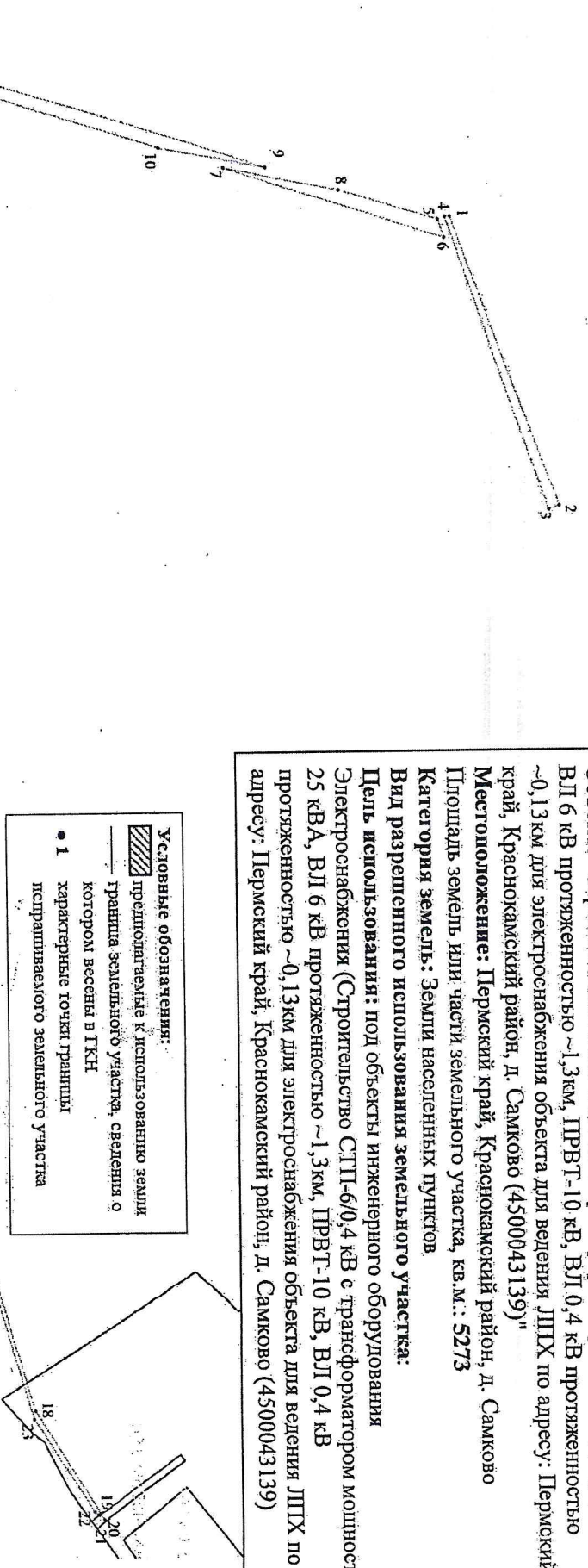
Объект: "Строительство СТП-6/0,4 кВ с трансформатором мощностью 25 кВА, ВЛ 6 кВ протяженностью ~1,3км, ПРВТ-10 кВ, ВЛ 0,4 кВ протяженностью ~0,13км для электроснабжения объекта для ведения ЛПХ по адресу: Пермский край, Краснокамский район, д. Самково (4500043139)"


Местоположение: Пермский край, Краснокамский район, д. Самково
 Площадь земель или части земельного участка, кв.м.: 5273

Категория земель: Земли населенных пунктов

Вид разрешенного использования земельного участка:
 Вид разрешенного использования: под объекты инженерного оборудования


Цель использования (Строительство СТП-6/0,4 кВ с трансформатором мощностью 25 кВА, ВЛ 6 кВ протяженностью ~1,3км, ПРВТ-10 кВ, ВЛ 0,4 кВ протяженностью ~0,13км для электроснабжения объекта для ведения ЛПХ по адресу: Пермский край, Краснокамский район, д. Самково (4500043139))




Условные обозначения:
 предполагаемые к использованию земли
 — граница земельного участка, сведения о котором внесены в ИКН
 • 1 характерные точки границы испрашиваемого земельного участка

**Описание границ смежных землепользователей:
 зем.участок
 1-1, 5-5, 9-9, 17-19, 21-17 - неразграниченный
 19-21 зем.уч. с КН 59:07:0150101:46**

Масштаб 1:3000



Координаты характерных точек МСР-59			
№	X	Y	
1	549467,53	2202428,83	
2	549525,22	2202576,65	
3	549519,44	2202578,66	
4	549464,79	2202428,83	
1	549467,53	2202428,83	
5	549460,98	2202430,13	
6	549464,39	2202439,45	
7	549343,38	2202402,29	
8	549406,78	2202414,43	
5	549460,98	2202430,13	
9	549366,62	2202402,39	
10	549308,24	2202391,51	
11	549116,13	2202332,53	
12	549043,22	2202448,72	
13	549059,39	2202499,30	
14	549056,19	2202507,79	
15	549037,47	2202447,56	
16	549113,12	2202326,30	
9	549366,62	2202402,39	
17	549061,57	2202504,78	
18	549232,43	2203039,44	
19	549267,2824	2203094,3229	
20	549269,30	2203097,50	
21	549266,2184	2203095,115	
22	549264,08	2203093,46	
23	549231,70	2203043,98	
24	549060,43	2202507,92	
17	549061,57	2202504,78	



 Заявитель: **О.А.Суботин**