

АДМИНИСТРАЦИЯ ГОРОДА КРАСНОКАМСКА
КОМИТЕТ ЗЕМЕЛЬНЫХ И ИМУЩЕСТВЕННЫХ ОТНОШЕНИЙ
АДМИНИСТРАЦИИ ГОРОДА КРАСНОКАМСКА

РЕШЕНИЕ

о размещении объектов N 19/19 от «28» февраля 2019 год

г. Краснокамск, пр. Маяковского, 11

Комитет земельных и имущественных отношений администрации города Краснокамска в соответствии с п.3 ст.36.36 Земельного кодекса РФ, Положением о порядке и условиях размещения объектов на землях или земельных участках, находящихся в государственной или муниципальной собственности, на территории Пермского края без предоставления земельных участков и установления сервитутов, утвержденным Постановлением Пермского края от 22.07.2015 №478-п

разрешает Открытому акционерному обществу «Межрегиональная распределительная сетевая компания Урала», ИНН/КПП 6671163413/590645001 юридический адрес: 626026, г. Екатеринбург, ул. Мамина-Сибиряка, д. 140, почтовый адрес: г. Пермь, ул. Инженерная, д. 17, тел./факс (342) 243-50-59, email: sekretar@cen.es.permenergo.ru

(наименование заявителя, его почтовый индекс и адрес, телефон, адрес электронной почты)

размещение объекта «Строительство СТП 6/0,4 кВ с трансформатором мощностью 63 кВА, строительство ВЛ 6 кВ общей ориентировочной протяженностью ≈ 1,664 км, ПРВТ-10 кВ, ВЛ 0,4 кВ, ориентировочной протяженностью ≈ 0,5 км для электроснабжения объекта для ведения личного подсобного хозяйства по адресу: Пермский край, Краснокамский городской округ, д. Якунята (4500050205)».

площадь: 13283 кв.м.

на землях государственная собственность на которые не разграничена
на срок бессрочно.

Местоположение: Пермский край, Краснокамский городской округ, в кадастровых кварталах 59:07:2370102, 59:07:0790101, согласно прилагаемой схеме предполагаемых к использованию земель или части земельного участка.

ОАО «Межрегиональная распределительная сетевая компания Урала»:

- до момента размещения объекта осуществлять согласование с собственниками объектов инфраструктуры, в т.ч. транспортной, расположенных в пределах земельного участка, указанного на прилагаемой схеме:

- получить разрешение (ордер) на производство земляных работ;

- соблюдать правила охраны электрических сетей, установленные постановлением Правительства Российской Федерации от 24.02.2009г. №160 «О

порядке установления охранных зон электросетевого хозяйства и особых условий использования земельных участков, расположенных в границах таких зон».

Примечание:

- решение о размещении объектов не дает право на строительство и (или) реконструкцию объектов, не указанных в решении о размещении объектов.

- размещение объектов предусматривает надлежащее выполнение обязанностей заявителя в соответствии со ст.39.35 Земельного кодекса РФ.

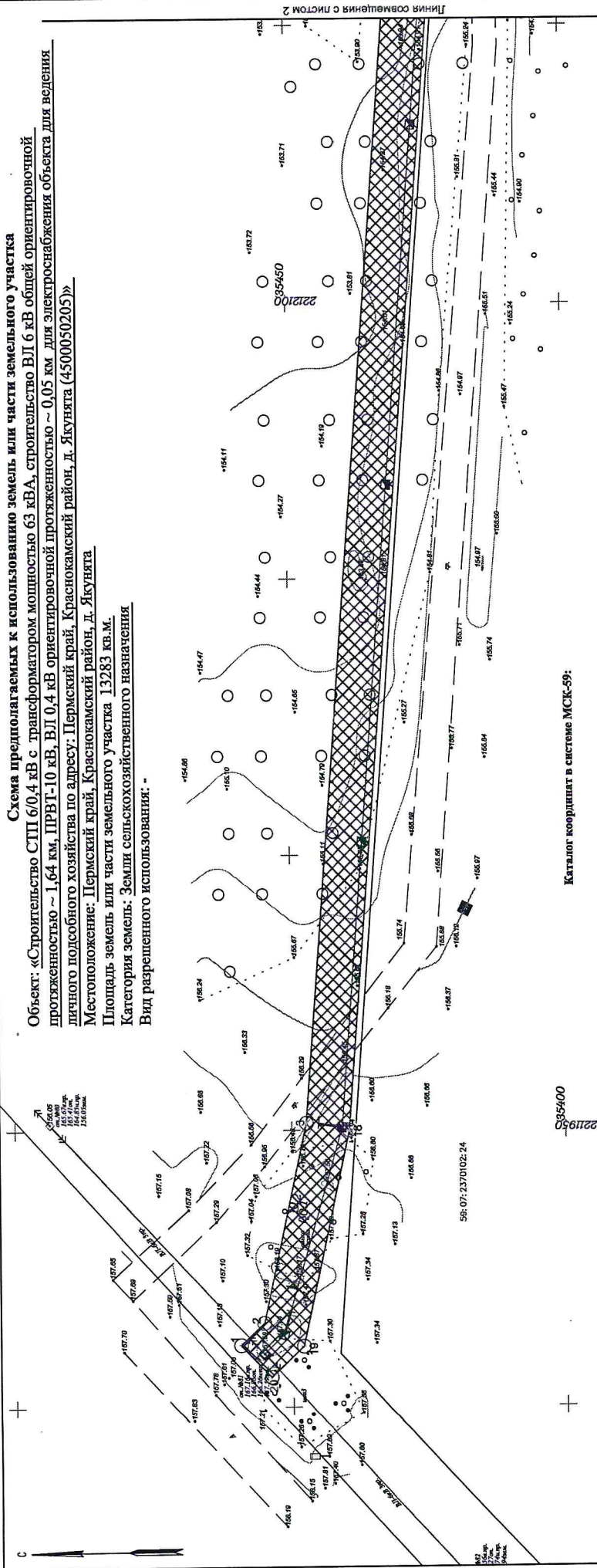
Приложение: схема предполагаемых к использованию земель или части земельного участка

Председатель комитета земельных
и имущественных отношений
администрации города Краснокамска



Р.Р.Петров

Схема предполагаемых к использованию земель или части земельного участка
 Объект: «Строительство СТП 6/0,4 кВ с трансформатором мощностью 63 кВА, строительство ВЛ 6 кВ общей ориентировочной протяженностью ~ 1,64 км, ПРВТ-10 кВ, ВЛ 0,4 кВ ориентировочной протяженностью ~ 0,05 км для электроснабжения объекта для ведения личного подсобного хозяйства по адресу: Пермский край, Краснокамский район, д. Якунята (4500050205)»
 Местоположение: Пермский край, Краснокамский район, д. Якунята
 Площадь земель или части земельного участка 13283 кв.м.
 Категория земель: Земли сельскохозяйственного назначения
 Вид разрешенного использования: -

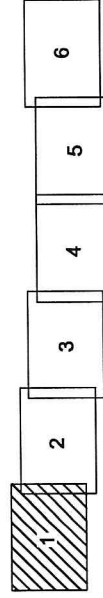


Каталог координат в системе МСК-59:

№ точки	X	Y
1	535459,46	2211911,20
2	535455,23	2211915,20
3	535447,31	2211951,28
4	535389,17	2212704,65
5	535353,54	2212786,35
6	535336,67	2212961,66
7	535349,13	2213415,60
8	535383,22	2213516,81
9	535409,27	2213514,00
10	535432,78	2213502,03
11	535436,41	2213509,16
12	535411,58	2213521,80
13	535377,72	2213525,40
14	535341,96	2213417,05
15	535328,66	2212961,37
16	535345,68	2212786,44
17	535381,29	2212702,81
18	535439,39	2211949,98
19	535448,03	2211910,99
20	535453,97	2211905,39

Описание границ смежных землепользователей:
 от точки 1 до точки 1 земли общего пользования

Схема расположения листов:



Условные обозначения:	
:3У1	- условный номер земельного участка
	- вьюк образующая часть границы, сведения о которой достаточны для определения ее местоположения
	- существующая часть границы, включилась в ГКН сведения о которой достаточны для определения ее местоположения
:204	- номер земельного участка в кадастровом квартале
59:07:2500115	- номер кадастрового квартала
	- граница кадастрового квартала

Заявитель: _____ (подпись, расшифровка подписи)
 МП _____ Верно
 (для юридических лиц
 и индивидуальных предпринимателей)

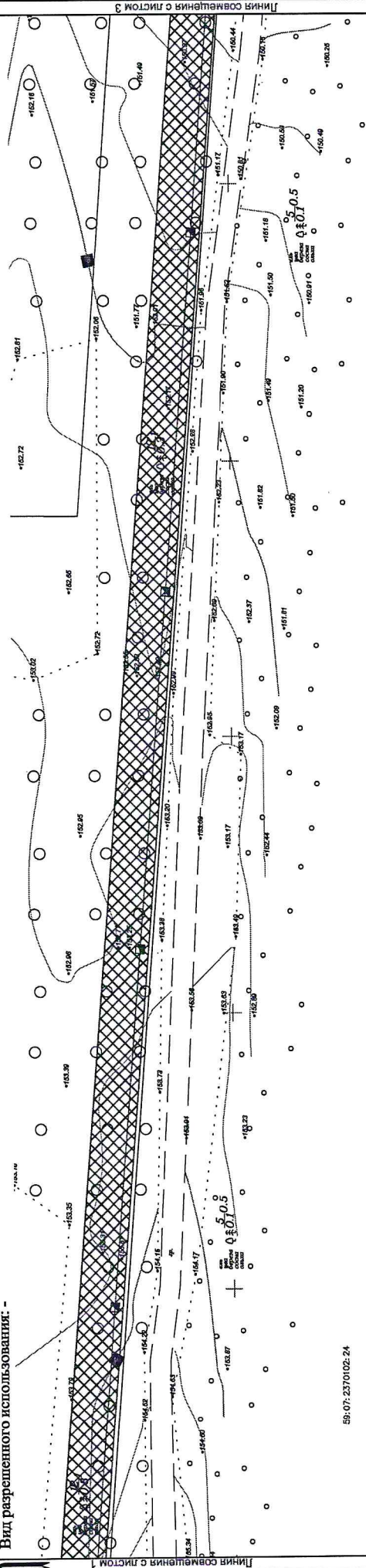
Схема предлагаемых к использованию земель или части земельного участка
 Объект: «Строительство СТП 6/0,4 кВ с трансформатором мощностью 63 кВА, строительство ВЛ 6 кВ общей ориентировочной протяженностью ~ 1,64 км, ПРВГ-10 кВ, ВЛ 0,4 кВ ориентировочной протяженностью ~ 0,05 км для электроснабжения объекта для ведения личного подсобного хозяйства по адресу: Пермский край, Краснокамский район, д. Якунята (4500050205)»

Местоположение: Пермский край, Краснокамский район, д. Якунята

Площадь земель или части земельного участка 13283 кв.м.

Категория земель: Земли сельскохозяйственного назначения

Вид разрешенного использования: -



58-07:2370102-24

58-07:2370102-2

Каталог координат в системе МСК-59:

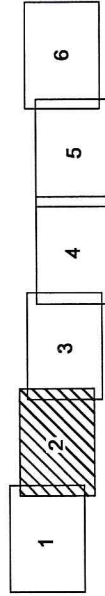
№ точки	X	Y
1	535459,46	2211911,20
2	535455,23	2211915,20
3	535447,31	2211951,28
4	535389,17	2212704,65
5	535353,54	2212788,35
6	535336,67	2212961,66
7	535349,13	2213415,60
8	535383,22	2213516,81
9	535409,27	2213514,00
10	535432,78	2213502,03
11	535436,41	2213509,16
12	535411,58	2213521,80
13	535377,72	2213525,40
14	535341,96	2213417,05
15	535328,66	2212961,37
16	535345,68	2212788,44
17	535381,29	2212702,81
18	535439,39	2211949,98
19	535448,03	2211910,99
20	535453,97	2211905,39

Описание границ смежных землепользователей:

от точки 1 до точки 1 земли общего пользования

Условные обозначения:	
:3У1	- условный номер земельного участка
—	- линия образованная часть границы, сведения о которой достояны для определения ее местоположения
—	- существующая часть границы, включенная в ГКН сведения о которой достояны для определения ее местоположения
:204	- номер земельного участка в кадастровом квартале
58-07:2500115	- номер кадастрового квартала
—	- граница кадастрового квартала

Схема расположения листов:

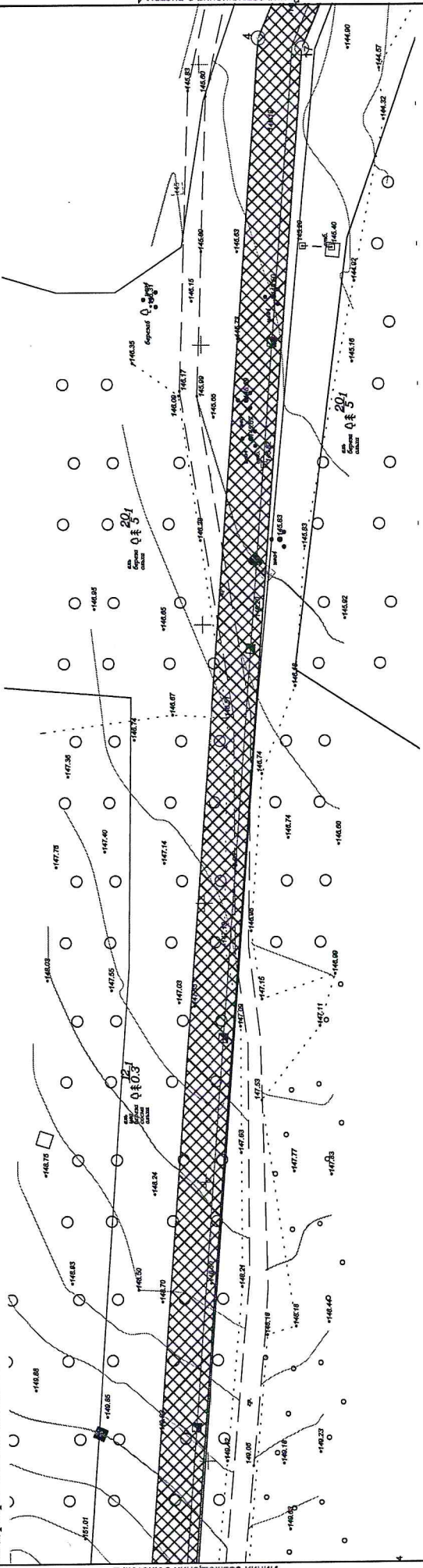


Заявитель: _____ (подпись, расшифровка подписи)
 Берно

МП
 (для юридических лиц
 и индивидуальных предпринимателей)

Объект: «Строительство СТП 6/0,4 кВ с трансформатором мощностью 63 кВА, строительство ВЛ 6 кВ общей ориентировочной протяженностью ~ 1,64 км, ПРВГ-10 кВ, ВЛ 0,4 кВ ориентировочной протяженностью ~ 0,05 км для электроснабжения объекта для ведения личного подсобного хозяйства по адресу: Пермский край, Краснокамский район, д. Якунята (4500050205)»

Местоположение: Пермский край, Краснокамский район, д. Якунята
 Площадь земель или части земельного участка 13283 кв.м.
 Категория земель: Земли сельскохозяйственного назначения
 Вид разрешенного использования: -



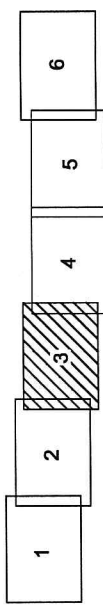
Каталог координат в системе МСК-59:

№ точки	X	Y
1	535459,46	2211911,20
2	535455,23	2211915,20
3	535447,31	2211951,28
4	535389,17	2212704,65
5	535353,54	2212788,35
6	535336,67	2212961,66
7	535349,13	2213415,60
8	535383,22	2213516,81
9	535409,27	2213514,00
10	535432,78	2213502,03
11	535436,41	2213509,16
12	535411,58	2213521,80
13	535377,72	2213525,40
14	535341,96	2213417,05
15	535328,66	2212961,37
16	535345,68	2212786,44
17	535381,29	2212702,81
18	535439,39	2211949,98
19	535448,03	2211910,99
20	535453,97	2211905,39

Описание границ смежных землепользователей:

от точки 1 до точки 1 земли общего пользования

Схема расположения листов:

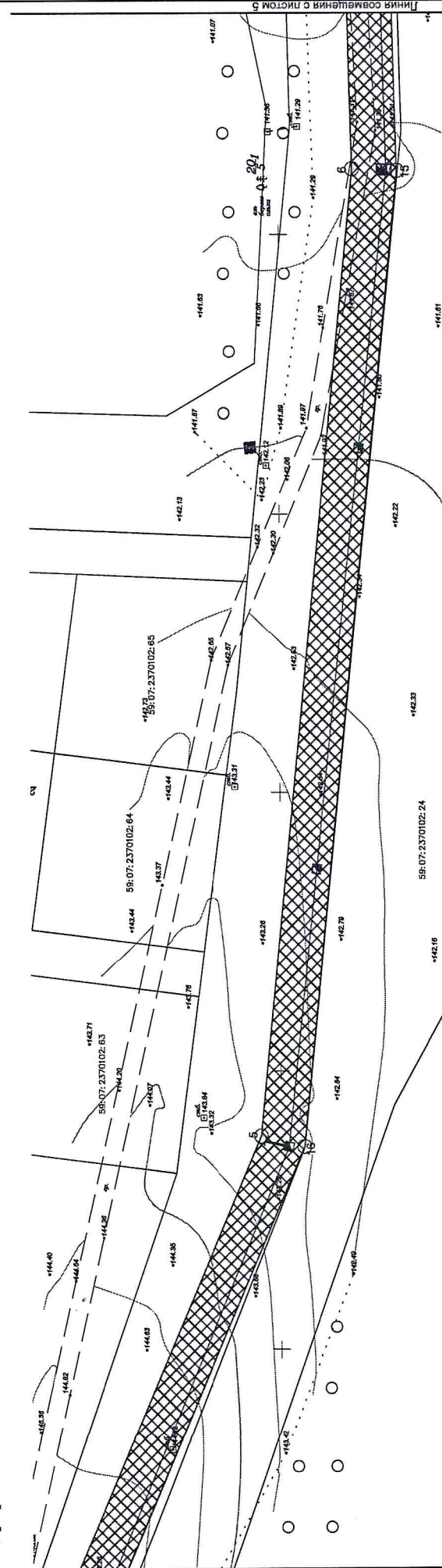


Условные обозначения:	- условный номер земельного участка
:ЗУ1	- вновь образованная часть границы, сведения о которой достаточны для определения ее местоположения
	- существующая часть границы, включенная в ГКУ сведения о которой достаточны для определения ее местоположения
:Ю4	- номер земельного участка в кадастровом квартале
59:07:2500115	- номер кадастрового квартала
	- граница кадастрового квартала

Заявитель: _____ (подпись, расшифровка подписи)
 МП _____ Верно
 (для юридических лиц
 и индивидуальных предпринимателей)

Объект: «Строительство СТП 6/0,4 кВ с трансформатором мощностью 63 кВА, строительство ВЛ 6 кВ общей ориентировочной протяженностью ~ 1,64 км, ПРВГ-10 кВ, ВЛ 0,4 кВ ориентировочной протяженностью ~ 0,05 км для электроснабжения объекта для ведения личного подсобного хозяйства по адресу: Пермский край, Краснокамский район, д. Якуната (4500050205)»

Местоположение: Пермский край, Краснокамский район, д. Якуната
 Площадь земель или части земельного участка 13283 кв.м.
 Категория земель: Земли сельскохозяйственного назначения
 Вид разрешенного использования: -



Каталог координат в системе МСК-59:

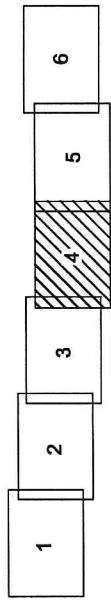
№ точки	X	Y
1	535459,46	2211911,20
2	535455,23	2211915,20
3	535447,31	2211951,28
4	535389,17	2212704,65
5	535353,54	2212788,35
6	535336,67	2212961,66
7	535349,13	2213415,60
8	535383,22	2213516,81
9	535409,27	2213514,00
10	535432,78	2213502,03
11	535436,41	2213509,16
12	535411,58	2213521,80
13	535377,72	2213525,40
14	535341,96	2213417,05
15	535328,66	2212961,37
16	535345,68	2212786,44
17	535381,29	2212702,81
18	535439,39	2211949,98
19	535448,03	2211910,99
20	535453,97	2211905,99

Описание границ смежных землепользователей:

от точки 1 до точки 1 земли общего пользования

Условные обозначения:	
:ЗУ1	- условный номер земельного участка
—	- линия образующая часть границы, сведения о которой достаточны для определения ее местоположения
—	- соответствующая часть границы, имеющаяся в ГИС сведениях о которой достаточны для определения ее местоположения
:204	- номер земельного участка в кадастровом квартале
59:07:2500115	- номер кадастрового квартала
—	- граница кадастрового квартала

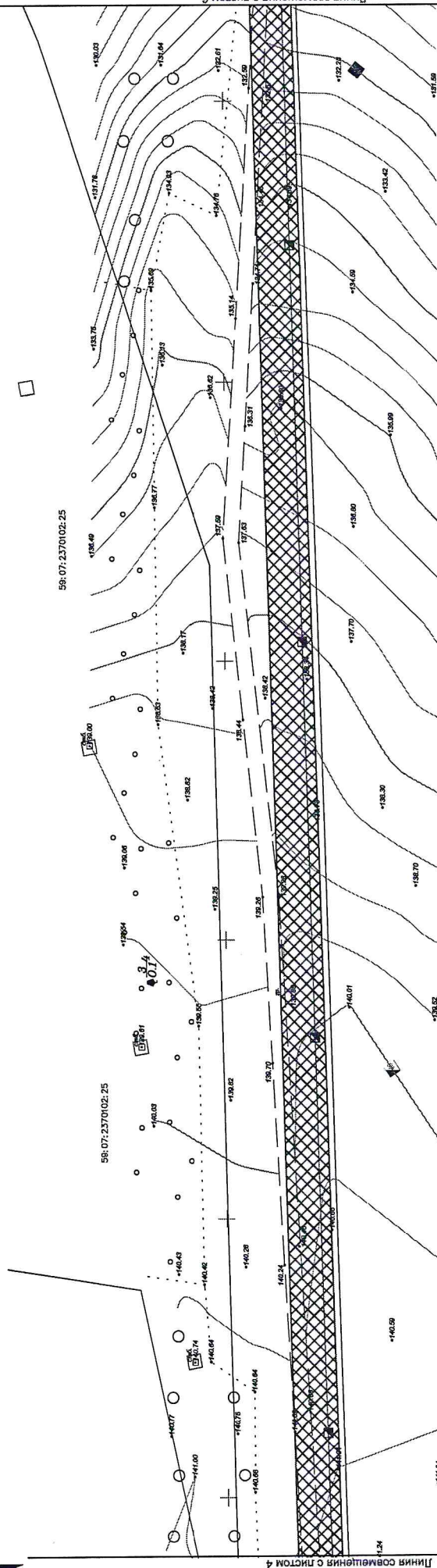
Схема расположения листов:



Заявитель: _____ (подпись, расшифровка подписи)
 ИП Верно
 (для юридических лиц и индивидуальных предпринимателей)

Схема предполагаемых к использованию земель или части земельного участка
 Объект: «Строительство СТП 6/0,4 кВ с трансформатором мощностью 63 кВА, строительство ВЛ 6 кВ общей ориентировочной протяженностью ~ 1,64 км, ПРВТ-10 кВ, ВЛ 0,4 кВ ориентировочной протяженностью ~ 0,05 км для электроснабжения объекта для ведения личного подсобного хозяйства по адресу: Пермский край, Краснокамский район, д. Якунята (4500050205)»

Местоположение: Пермский край, Краснокамский район, д. Якунята
 Площадь земель или части земельного участка 13283 кв.м.
 Категория земель: Земли сельскохозяйственного назначения
 Вид разрешенного использования: -



Каталог координат в системе МСКМ-59:

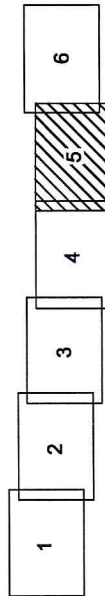
№ точки	X	Y
1	535459,46	2211911,20
2	535455,23	2211915,20
3	535447,31	2211951,28
4	535389,17	2212704,65
5	535353,54	2212788,35
6	535336,67	2212961,66
7	535349,13	2213415,60
8	535383,22	2213516,81
9	535409,27	2213514,00
10	535432,78	2213502,03
11	535436,41	2213509,16
12	535411,58	2213521,80
13	535377,72	2213525,40
14	535341,96	2213417,05
15	535328,66	2212961,37
16	535345,68	2212786,44
17	535361,29	2212702,81
18	535439,39	2211949,98
19	535448,03	2211910,99
20	535453,97	2211905,39

Описание границ смежных землепользователей:

от точки 1 до точки 1 земли общего пользования

Условные обозначения:	
:ЗУ1	- условный номер земельного участка
	- вписанная часть границы, сведения о которой достаточны для определения ее местоположения
	- существующая часть границы, имеющаяся в ГКН сведения о которой достаточны для определения ее местоположения
:204	- номер земельного участка в кадастровом квартале
59:07:2500115	- номер кадастрового квартала
	- граница кадастрового квартала

Схема расположения листов:



Заявитель: _____
 (подпись, расшифровка подписи)
 МП _____
 (для юридических лиц
 и индивидуальных предпринимателей)
 Верно

Схема предполагаемых к использованию земель или части земельного участка

Объект: «Строительство СТП 6/0,4 кВ с трансформатором мощностью 63 кВА, строительство ВЛ 6 кВ общей ориентировочной протяженностью ~ 1,64 км, ПРВТ-10 кВ, ВЛ 0,4 кВ ориентировочной протяженностью ~ 0,05 км, для электроснабжения объекта для ведения личного подсобного хозяйства по адресу: Пермский край, Краснокамский район, д. Якуната (4500050205)»
 Местоположение: Пермский край, Краснокамский район, д. Якуната
 Площадь земель или части земельного участка 13283 кв.м.
 Категория земель: Земли сельскохозяйственного назначения
 Вид разрешенного использования: -

Участок заявителя
 59:07:0790101:10

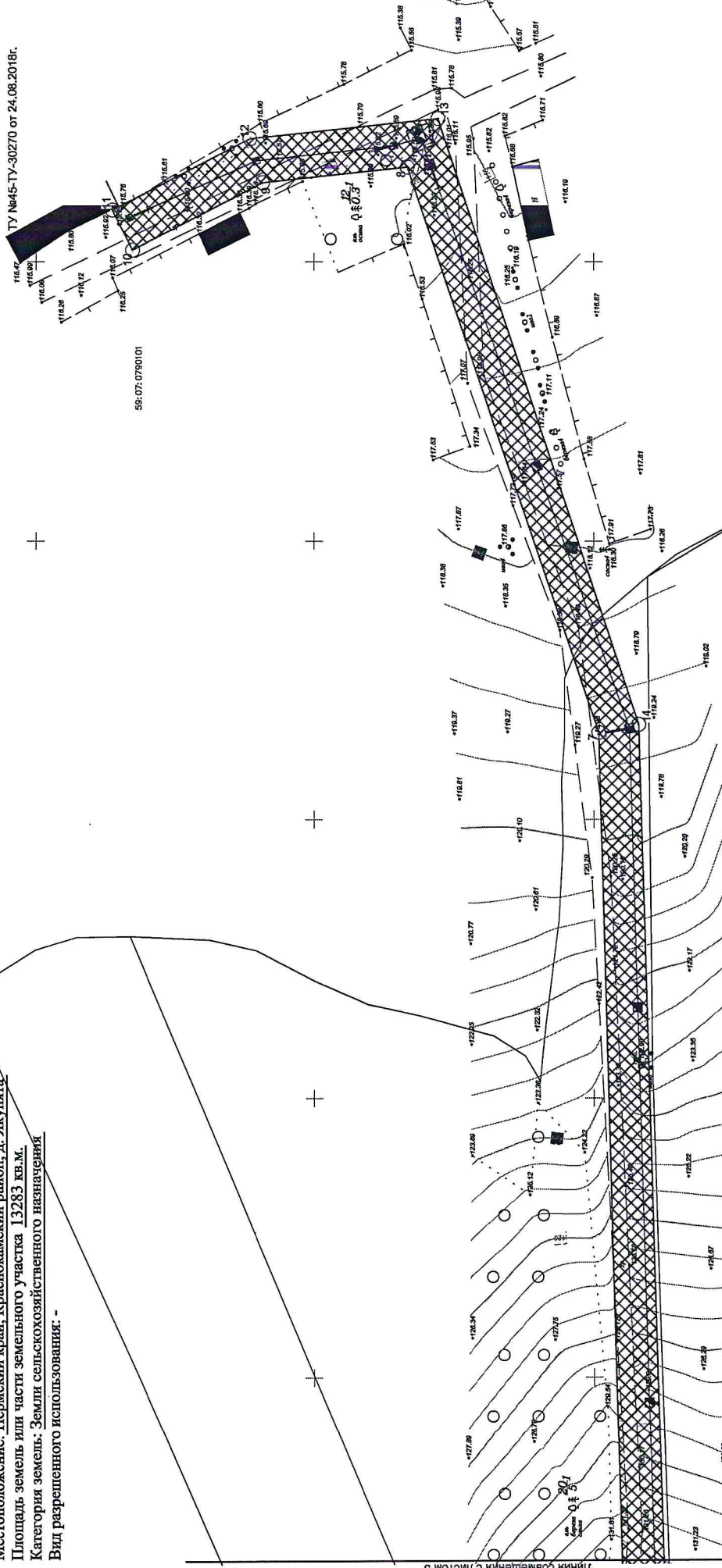
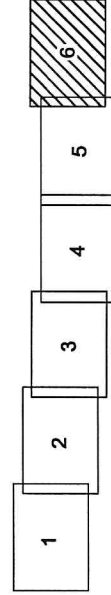


Схема расположения листов:



Условные обозначения:	
:ЗУ1	- Условный номер земельного участка
	- вынос, обозначающая часть границы, сведения о которой достаточны для определения ее местоположения
	- существующая часть границы, расположенная в ГКН сведения о которой достаточны для определения ее местоположения
:204	- номер земельного участка в кадастровом квартале
59:07:2500115	- номер кадастрового квартала
	- граница кадастрового квартала

Заявитель: _____ (подпись, расшифровка подписи)
 МП _____ Верно
 (для юридических лиц
 и индивидуальных предпринимателей)

