



АДМИНИСТРАЦИЯ
ГОРОДА КРАСНОКАМСКА

КОМИТЕТ ЗЕМЕЛЬНЫХ И ИМУЩЕСТВЕННЫХ ОТНОШЕНИЙ

РЕШЕНИЕ

о размещении объектов № 36/19 от 18.03 2019г.

г. Краснокамск, пр. Маяковского, 11

Комитет земельных и имущественных отношений администрации города Краснокамска в соответствии с пунктом 3 статьи 39.36 Земельного кодекса Российской Федерации, Положением о порядке и условиях размещения объектов на землях или земельных участках, находящихся в государственной или муниципальной собственности, на территории Пермского края без предоставления земельных участков и установления сервитутов, утвержденным постановлением Правительства Пермского края от 22.07.2015 № 478-п

разрешает Акционерному обществу «Газпром газораспределение Пермь» (Краснокамский филиал), юридический адрес: г.Пермь, ул.Петропавловская, 43; почтовый адрес: 617060, Пермский край, г.Краснокамск, ул. Геофизиков, 5, тел./факс.:(34273)4-30-45/ 7-30-87.

размещение объекта: газопровод для транспортировки природного газа под давлением до 0,6 Мпа включительно, для размещения которых не требуется разрешения на строительство.

площадь: 200 кв.м.

на землях: собственность Муниципального образования Краснокамского городского поселения Краснокамского муниципального района Пермского края.

на срок: 1 (один) год.

местоположение: Пермский край, Краснокамский городской округ, г.Краснокамск, ул.Тихая (подключение по адресу: Пермский край, г.Краснокамск, ул.Промышленная, в районе д.33, д.35), на части земельного участка с кадастровым номером 59:07:0000000:5339/чзу, согласно прилагаемой схеме предполагаемых к использованию земель или части земельного участка.

вид разрешенного использования: для строительства газопровода.

Территория, согласно схеме, расположена в зоне с особыми условиями использования территории - приаэродромная территория аэродрома аэропорта Большое Савино.

АО «Газпром газораспределение Пермь»:

- до момента размещения объекта осуществить согласование с собственниками объектов инфраструктуры, в т.ч. транспортной, расположенных в пределах земельного участка, указанного на прилагаемой схеме;
- получить разрешение (ордер) на производство земляных работ;

- соблюдать правила охранных зон воздушного пространства, установленные Постановлением Правительства РФ от 11.03.2010 N 138 «Об утверждении Федеральных правил использования воздушного пространства Российской Федерации».

примечание:

- решение о размещении объектов не дает право на строительство и (или) реконструкцию объектов, не указанных в решении о размещении объектов.

- размещение объектов предусматривает надлежащее выполнение обязанностей заявителя в соответствии со статьей 39.35 Земельного кодекса Российской Федерации.

приложение: схема предполагаемых к использованию земель или части земельного участка.

Председатель комитета земельных
и имущественных отношений
администрации города Краснокамска



Р.Р. Петров

Схема предполагаемых к использованию земель или части земельного участка

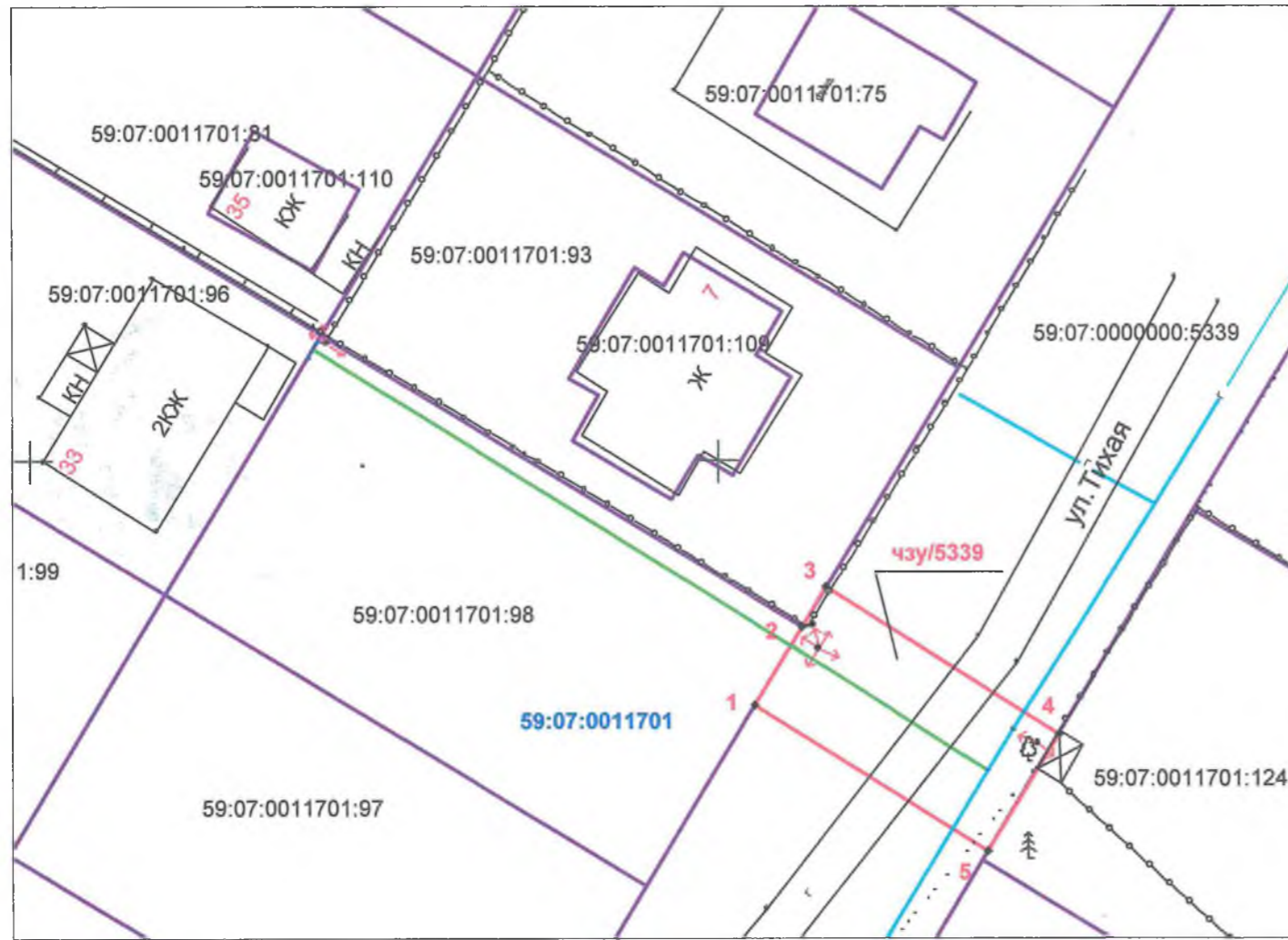
Объект: газопровод для транспортировки природного газа под давлением до 0,6 Мпа включительно

Местоположение: Пермский край, Краснокамский муниципальный район, г. Краснокамск, ул. Тихая (подключение по адресу: Пермский край, г. Краснокамск, ул. Промышленная, в районе д. 33, д. 35)

Площадь земель или части земельного участка, кв.м: 200

Категория земель: земли населенных пунктов

Вид разрешенного использования: для строительства газопровода



Масштаб 1:500

Обозначение характерных точек границ	Координаты, м (МСК-59)	
	X	Y
1	526982,31	2206102,73
2	526987,99	2206106,15
3	526990,88	2206107,9
4	526980,21	2206124,82
5	526971,62	2206119,62

Описание границ смежных землепользователей:

от т.3 до т.4; от т.5 до т.1









от т.1 до т.2

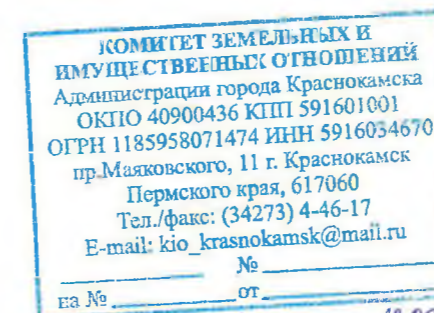
от т.2 до т.3

от т.4 до т.5

- земли общего пользования
- граница участка с кадастровым номером 59:07:0011701:98
- граница участка с кадастровым номером 59:07:0011701:93
- граница участка с кадастровым номером 59:07:0011701:124

Условные обозначения:

-  - граница предполагаемых к использованию земель;
-  - граница учтенных земельных участков;
-  - граница кадастрового квартала;
-  - проектируемый газопровод;
-  - существующий газопровод;
-  - обозначение кадастрового квартала;
-  - кадастровый номер земельного участка;
-  - кадастровый номер земельного участка;



К Решению N 36/19 от 18.03.2019

Заявитель  /Т.А. Покидкина/

Верно