



АДМИНИСТРАЦИЯ ГОРОДА КРАСНОКАМСКА

КОМИТЕТ ЗЕМЕЛЬНЫХ И ИМУЩЕСТВЕННЫХ ОТНОШЕНИЙ АДМИНИСТРАЦИИ ГОРОДА КРАСНОКАМСКА

РЕШЕНИЕ

о размещении объектов № 49/19 от «24» июля 2019 год

г. Краснокамск, пр. Маяковского, 11

Комитет земельных и имущественных отношений администрации города Краснокамска в соответствии с пунктом 3 статьи 39.36 Земельного кодекса Российской Федерации, Положением о порядке и условиях размещения объектов на землях или земельных участках, находящихся в государственной или муниципальной собственности, на территории Пермского края без предоставления земельных участков и установления сервитутов, утвержденным постановлением Правительства Пермского края от 22.07.2015 № 478-п

разрешает Открытому акционерному обществу «Межрегиональная распределительная сетевая компания Урала» юридический адрес: 620026, г. Екатеринбург, ул. Мамина-Сибиряка, д. 140, почтовый адрес: 614990, г. Пермь, пр. Комсомольский, д. 48, тел.:(342)243-52-19, e-mail:secr@permenergo.ru.

размещение объекта: Реконструкция ТП-4244 (замена на 2КТПШ 400/6/0,4 кВ), замена опор КВЛ 6 кВ Алешиха, демонтаж участка ЛЭП 6 кВ Алешиха; Строительство КТПШ 6/0,4 кВ, ВЛ 6 кВ, оборудование учета э/э, входящих в ЭСК ПС 35/6 кВ Шемети, для электроснабжения садовых домов сада «Восход» по адресу: Пермский край, Краснокамский городской округ, СНТ «Восход» (кадастровый квартал 59:07:1510354) и садового дома по адресу: Пермский край, Краснокамский городской округ, СТ «Солнечный берег» (массив «Алешиха»), для размещения которых не требуется разрешения на строительство.

способ размещения: наземный.

площадь: 1192,26 кв.м.

на землях: государственная собственность на которые не разграничена, собственность Муниципального образования Краснокамского муниципального района Пермского края.

на срок: бессрочно.

местоположение: Пермский край, Краснокамский городской округ, СНТ «Восход» и СТ «Солнечный берег», в кадастровых кварталах 59:07:1510324, 59:07:1510301 и на части обособленного земельного участка с кадастровым номером 59:07:1510301:185/чзу входящего в состав земельного участка с кадастровым номером 59:07:0000000:37 (единое землепользование), согласно прилагаемой схеме предполагаемых к использованию земель или части земельного участка.

вид разрешенного использования: -

Территории, согласно схеме, расположена в зоне с особыми условиями использования территории:

- охранная зона ВЛ-6кВ;

- Охранная зона КТП-4243, КТП-4244, КТП-4245, КТП-4254, входящих в состав ЭСК Подстанция 35/6кВ "Скобелевка" с линиями электропередачи и трансформаторными подстанциями.

ОАО «Межрегиональная распределительная сетевая компания Урала»:

- до момента размещения объекта осуществить согласование с собственниками объектов инфраструктуры, в т.ч. транспортной, расположенных в пределах земельного участка, указанного на прилагаемой схеме;
- получить разрешение (ордер) на производство земляных работ;
- соблюдать Правила охраны электрических сетей, установленные постановлением Правительства Российской Федерации от 24.02.2009 № 160 «О порядке установления охранных зон объектов электросетевого хозяйства и особых условий использования земельных участков, расположенных в границах таких зон»;
- соблюдать Правила благоустройства территории Краснокамского городского округа, утвержденные решением Краснокамской городской Думы от 24.04.2019 № 61.

В соответствии с пунктом 7(2) Положения о порядке и условиях размещения объектов на землях или земельных участках, находящихся в государственной или муниципальной собственности, на территории Пермского края без предоставления земельных участков и установления сервитутов, утвержденным постановлением Правительства Пермского края от 22.07.2015 № 478-п, предоставить в комитет земельных и имущественных отношений администрации города Краснокамска в течении 1 месяца с момента размещения объектов материалы контрольной геодезической съемки размещенных объектов на бумажном и электронном носителях на безвозмездной основе.

В соответствии со статьей 20¹ Закона Пермского края от 14.09.2011 № 805-ПК «О градостроительной деятельности в Пермском крае» **ОАО «МРСК Урала»:**


- не позднее чем за 10 рабочих дней до начала строительства и (или) реконструкции безвозмездно передает в орган местного самоуправления по месту расположения каждого объекта один экземпляр копий разделов проектной документации, предусмотренных пунктом 1 части 12 статьи 48 Градостроительного кодекса Российской Федерации;
- в течение 10 рабочих дней после окончания работ по строительству, реконструкции безвозмездно передает в орган местного самоуправления по месту расположения каждого объекта схему, отображающую расположение объекта и сетей инженерно-технического обеспечения, подписанную застройщиком (техническим заказчиком), с приложением текстового и графического описания местоположения границ охранной и санитарно-защитной зоны, перечень координат характерных точек границ такой зоны.

примечание:

- решение о размещении объектов не дает право на строительство и (или) реконструкцию объектов, не указанных в решении о размещении объектов.
- размещение объектов предусматривает надлежащее выполнение обязанностей заявителя в соответствии со статьей 39.35 Земельного кодекса Российской Федерации.

приложение: схема предполагаемых к использованию земель или части земельного участка на 1 л. в 1 экз.

Председатель комитета земельных и имущественных отношений администрации города Краснокамска



Р.Р. Петров

Схема предполагаемых к использованию земель или части земельного участка проектируемой трассы

Объект: «Реконструкция ТП-4244 (замена на 2КТПП 400/6/0,4 кВ), замена опор КВЛ 6 кВ Аleshка, демонтаж участка ЛЭП 6 кВ Аleshка. Строительство КТПП 6/0,4 кВ, ВЛ 6 кВ, оборудование учета э/э, входящим в ЭСК ПС 35/6 кВ Шемет, для электроснабжения садовых домов сада "Восход" по адресу: Пермский край, Краснокамский район, СНТ "Восход" (кад. номер зем. участка 59:07:1510354) и садового дома по адресу: Пермский край, Краснокамский район, садовое товарищество «Солнечный берег» (массив «Аleshка»)»

Местоположение: Пермский край, Краснокамский район, СНТ "Восход" и садовое товарищество «Солнечный берег» (массив «Аleshка»), кадастровые номера кварталов: 59:07:1510324, 59:07:1510301, пересекает участок с кадастровым номером 59:07:1510301:185

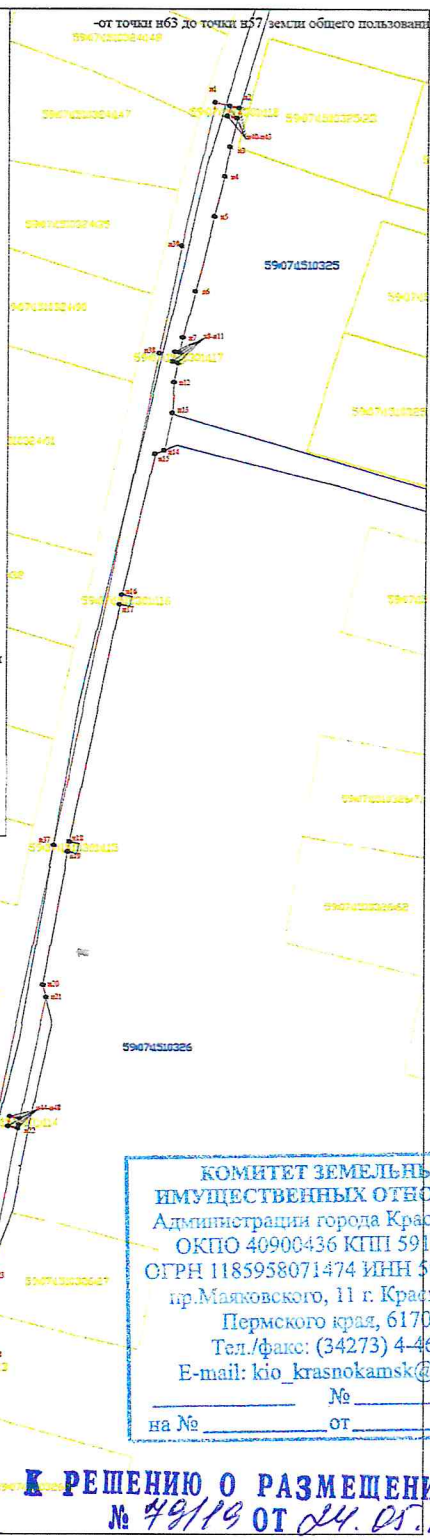
Площадь необходимых к использованию земель или частей земельного участка, кв.м.: 1192,26

Категория земель: Земли населенных пунктов

Вид разрешенного использования: Линии электропередачи классом напряжения до 35кВ, а также связанные с ними трансформаторные подстанции, распределительные пункты и иное предназначенное для осуществления передачи электрической энергии оборудование, для размещения которых не требуется разрешения на строительство.

КАТАЛОГ КООРДИНАТ, м					
№№ точек	X	Y	№№ точек	X	Y
n1	544834.68	2224337.923	n32	544841.27	2224340.87
n2	544834.84	2224340.783	n33	544841.54	2224342.78
n3	544835.24	2224340.888	n34	544841.88	2224343.33
n4	544835.39	2224339.877	n35	544842.32	2224343.23
n5	544835.46	2224337.866	n36	544842.77	2224343.63
n6	544837.48	2224334.071	n37	544843.21	2224343.83
n7	544838.37	2224331.64	n38	544741.70	2224297.82
n8	544838.39	2224331.07	n39	544741.29	2224299.79
n9	544838.51	2224330.10	n40	544740.04	2224298.23
n10	544838.45	2224329.67	n41	544739.34	2224298.23
n11	544838.21	2224330.67	n42	544739.74	2224297.47
n12	544838.46	2224329.94	n43	544741.70	2224297.82
n13	544838.58	2224329.57	n44	544841.44	2224299.74
n14	544838.30	2224327.99	n45	544841.78	2224312.48
n15	544838.10	2224326.21	n46	544840.63	2224314.43
n16	544834.68	2224319.783	n47	544839.34	2224318.28
n17	544834.68	2224319.35	n48	544839.24	2224318.33
n18	544788.91	2224308.38	n49	544839.24	2224318.33
n19	544788.91	2224308.13	n50	544839.24	2224318.33
n20	544788.19	2224304.13	n51	544839.31	2224317.31
n21	544788.59	2224304.94	n52	544841.19	2224312.42
n22	544740.04	2224289.57	n53	544841.44	2224309.71
n23	544708.78	2224283.46	n54	544713.94	2224187.23
n24	544704.84	2224281.66	n55	544711.28	2224188.71
n25	544703.01	2224281.14	n56	544706.55	2224188.59
n26	544699.90	2224280.23	n57	544702.60	2224188.21
n27	544694.28	2224287.08	n58	544706.25	2224187.23
n28	544690.11	2224288.67	n59	544707.18	2224187.23
n29	544688.62	2224289.24	n60	544709.21	2224186.41
n30	544689.94	2224277.43	n61	544713.94	2224187.23
n31	544671.54	2224271.84	n62	544713.94	2224187.23
n32	544665.89	2224267.94	n63	544713.94	2224187.23
n33	544673.00	2224262.39	n64	544665.89	2224267.94
n34	544668.78	2224262.07	n65	544668.78	2224262.07
n35	544672.14	2224272.03	n66	544668.78	2224262.07
n36	544668.14	2224265.08	n67	544668.78	2224262.07
n37	544706.25	2224306.33	n68	544668.78	2224262.07
n38	544838.19	2224326.99	n69	544668.78	2224262.07
n39	544816.57	2224331.27	n70	544668.78	2224262.07
n1	544834.68	2224337.923	n71	544668.78	2224262.07

Описание границ смежных землепользователей
 -от точки n1 до точки n2 земли общего пользования
 -от точки n2 до точки n8 по границе СНТ "Солнечный берег" (кадастровый номер квартала 59:07:1510325)
 -от точки n8 до точки n11 по границе земельного участка с кадастровым номером 59:07:1510301:117
 -от точки n11 до точки n13 по границе СНТ "Солнечный берег" (кадастровый номер квартала 59:07:1510325)
 -от точки n13 до точки n14 земли общего пользования
 -от точки n14 до точки n16 по границе СНТ "Аleshка 16" (кадастровый номер квартала 59:07:1510326)
 -от точки n16 до точки n17 по границе земельного участка с кадастровым номером 59:07:1510301:116
 -от точки n17 до точки n18 по границе СНТ "Аleshка 16" (кадастровый номер квартала 59:07:1510326)
 -от точки n18 до точки n19 по границе земельного участка с кадастровым номером 59:07:1510301:115
 -от точки n19 до точки n21 по границе СНТ "Аleshка 16" (кадастровый номер квартала 59:07:1510326)
 -от точки n21 до точки n23 земли общего пользования
 -от точки n23 до точки n25 по границе земельного участка с кадастровым номером 59:07:1510326:27
 -от точки n25 до точки n26 по границе СНТ "Аleshка 16" (кадастровый номер квартала 59:07:1510326)
 -от точки n26 до точки n28 по границе земельного участка с кадастровым номером 59:07:1510301:113
 -от точки n28 до точки n29 по границе СНТ "Аleshка 16" (кадастровый номер квартала 59:07:1510326)
 -от точки n29 до точки n30 земли общего пользования
 -от точки n30 до точки n33 по границе земельного участка с кадастровым номером 59:07:1510301:185
 -от точки n33 до точки n41 земли общего пользования
 -от точки n40 до точки n43 по границе земельного участка с кадастровым номером 59:07:1510301:118
 -от точки n44 до точки n48 по границе земельного участка с кадастровым номером 59:07:1510301:114
 -от точки n49 до точки n51 по границе земельного участка с кадастровым номером 59:07:1510301:185
 -от точки n51 до точки n54 по земельному участку с кадастровым номером 59:07:1510301:185
 -от точки n54 до точки n55 по границе земельного участка с кадастровым номером 59:07:1510301:110
 -от точки n55 до точки n49 земли общего пользования
 -от точки n57 до точки n60 по границе земельного участка с кадастровым номером 59:07:1510301:185
 -от точки n60 до точки n61 по границе земельного участка с кадастровым номером 59:07:0000000:5799
 -от точки n61 до точки n63 по границе СНТ "Елочка" (кадастровый номер квартала 59:07:1510327)




КОМИТЕТ ЗЕМЕЛЬНЫХ И ИМУЩЕСТВЕННЫХ ОТНОШЕНИЙ
 Администрация города Краснокамск
 ОКПО 40900436 КПП 591601001
 ОГРН 1185958071474 ИНН 5916034670
 пр.Маяковского, 11 г. Краснокамск
 Пермского края, 617060
 Тел./факс: (34273) 4-46-17
 E-mail: kio_krasnokamsk@mail.ru

№ _____ от _____

РЕШЕНИЕ О РАЗМЕЩЕНИИ
 № 49/19 от 24.05.19

Масштаб 1:500

- Условные обозначения**
- граница земельного участка под объект предполагаемого для использования
 - существующая часть границы, имеющаяся в ГКЗ сведения о котором достаточны для определения ее местоположения
 - граница кадастрового квартала
 - 59:07:1510301 — номер кадастрового квартала
 - 59:07:1510301:110 — кадастровый номер учтенного земельного участка
 - n1 — поворотные точки земельного участка под объект предполагаемого для использования



Заявитель: *по доверенности*
 МП (два экземпляра листа в индивидуальном порядке)