



АДМИНИСТРАЦИЯ ГОРОДА КРАСНОКАМСКА

КОМИТЕТ ЗЕМЕЛЬНЫХ И ИМУЩЕСТВЕННЫХ ОТНОШЕНИЙ АДМИНИСТРАЦИИ ГОРОДА КРАСНОКАМСКА

РЕШЕНИЕ

о размещении объектов № 222/119 от «14» июля 2019 год

г. Краснокамск, пр. Маяковского, 11

Комитет земельных и имущественных отношений администрации города Краснокамска в соответствии с пунктом 3 статьи 39.36 Земельного кодекса Российской Федерации, Положением о порядке и условиях размещения объектов на землях или земельных участках, находящихся в государственной или муниципальной собственности, на территории Пермского края без предоставления земельных участков и установления сервитутов, утвержденным постановлением Правительства Пермского края от 22.07.2015 № 478-п **разрешает** Публичному акционерному обществу «МОБИЛЬНЫЕ ТЕЛЕСИСТЕМЫ» (ПАО «МТС»), ОГРН 1027700149124, ИНН 7740000076, адрес: 109147, г. Москва, ул. Марксистская, д. 4 телефон представителя: 8(902)8363308.

размещение объекта: Антенно-мачтовое сооружение сотовой связи, для размещения которых не требуется разрешения на строительство.

способ размещения: наземный.

площадь: 30 кв.м.

на землях: государственная собственность на которые не разграничена.

на срок: бессрочно.

местоположение: Пермский край, Краснокамский городской округ, г. Краснокамск, ул. Шоссейная, в кадастровом квартале 59:07:0011612, согласно прилагаемой схеме предполагаемых к использованию земель или части земельного участка.

вид разрешенного использования: -

Территория, согласно схеме, расположена в зоне с особыми условиями использования территории - приаэродромная территория аэродрома аэропорта Большое Савино (59.32.2.857);

ПАО «МТС»:

- до момента размещения объекта осуществить согласование с собственниками объектов инфраструктуры, в т.ч. транспортной, расположенных в пределах земельного участка, указанного на прилагаемой схеме;
- получить разрешение (ордер) на производство земляных работ;
- соблюдать правила охранных зон воздушного пространства, установленные Постановлением Правительства Российской Федерации от 11.03.2010 № 138 «Об утверждении Федеральных правил использования воздушного пространства Российской Федерации»;

- соблюдать правила благоустройства территории Краснокамского городского округа, утвержденные решением Краснокамской городской Думы от 24.04.2019 № 61.

В соответствии со статьей 20¹ Закона Пермского края от 14.09.2011 № 805-ПК «О градостроительной деятельности в Пермском крае» ПАО «МТС»:

- не позднее чем за 10 рабочих дней до начала строительства и (или) реконструкции безвозмездно передает в орган местного самоуправления по месту расположения каждого объекта один экземпляр копий разделов проектной документации, предусмотренных пунктом 1 части 12 статьи 48 Градостроительного кодекса Российской Федерации;

- в течение 10 рабочих дней после окончания работ по строительству, реконструкции безвозмездно передает в орган местного самоуправления по месту расположения каждого объекта схему, отображающую расположение объекта и сетей инженерно-технического обеспечения, подписанную застройщиком (техническим заказчиком), с приложением текстового и графического описания местоположения границ охранной и санитарно-защитной зоны, перечень координат характерных точек границ такой зоны.


примечание:

- решение о размещении объектов не дает право на строительство и (или) реконструкцию объектов, не указанных в решении о размещении объектов.

- размещение объектов предусматривает надлежащее выполнение обязанностей заявителя в соответствии со статьей 39.35 Земельного кодекса Российской Федерации.

приложение: схема предполагаемых к использованию земель или части земельного участка на 1 л. в 1 экз.

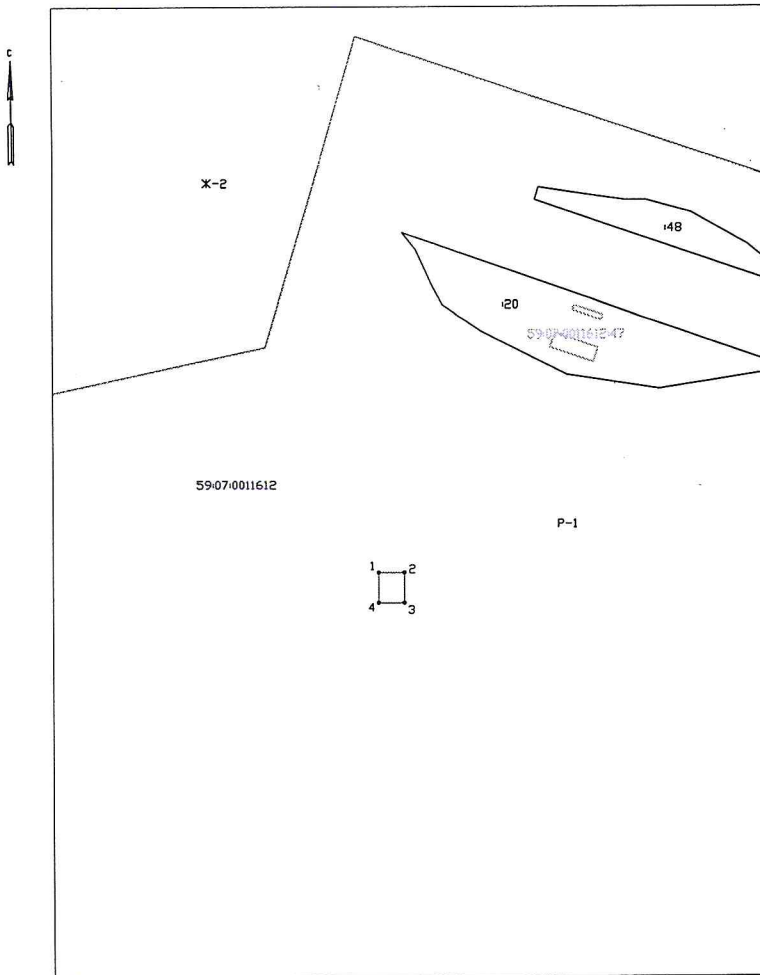
Заместитель председателя комитета –
начальник отдела по управлению
земельными участками



З.Х. Мифтахова

Схема предполагаемых к использованию земель или части земельного участка

Объект: "Антенно-мачтовое сооружение сотовой связи"
 Местоположение: Пермский край, г.о. Краснокамский, г. Краснокамск, ул. Шоссейная
 Площадь земель или части земельного участка, кв.м.: 30
 Категория земель: земли населенных пунктов
 Вид разрешенного использования: для размещения антенно-мачтового сооружения сотовой связи



Каталог координат, м

Обозначение характерных точек гранц	Координаты	
	X	Y
1	523456.36	2207274.84
2	523456.36	2207279.84
3	523450.36	2207279.84
4	523450.36	2207274.84
1	523456.36	2207274.84

КОМПЕТЕТ ЗЕМЕЛЬНЫХ И
 ИМУЩЕСТВЕННЫХ ОТНОШЕНИЙ
 Администрации города Краснокамска
 ОКПО 40900436 КПП 59:001001
 ОГРН 1185958071474 ИНН 5916034070
 пр.Маяковского, 11 г. Краснокамск
 Пермского края, 617060
 Тел./факс: (34273) 4-46-17
 E-mail: kio_krasnokamsk@mail.ru
 № _____
 на № _____ от _____


К РЕШЕНИЮ О РАЗМЕЩЕНИИ
 № 228 /19 ОТ 14.11. 2019

Масштаб 1:1000

Описание границ смежных землепользователей:
 от 1 точки до 1 точки – муниципальная собственность.

Условные обозначения:

• 1	Характерная точка границы, сведения о которой позволяют однозначно определить ее на местности
—	Границы земельных участков, установленные (уточненные) при проведении кадастровых работ, отражающиеся в масштабе
—	Граница земельного участка, сведения о которой содержатся в ЕГРН
:20	Обозначение кадастрового номера земельного участка
—	Граница кадастрового квартала
59:07:0011612	Обозначение кадастрового квартала
—	Граница объекта капитального строительства
59:07:0011613-47	Обозначение кадастрового номера объекта капитальнс
—	Граница территориальной зоны
P-1	Обозначение территориальной зоны



Заявитель: Козлов Н.А.
 (подпись, расшифровка подписи)

МП
 (для юридических лиц
 и индивидуальных предпринимателей)

Верно