



## АДМИНИСТРАЦИЯ ГОРОДА КРАСНОКАМСКА

### КОМИТЕТ ЗЕМЕЛЬНЫХ И ИМУЩЕСТВЕННЫХ ОТНОШЕНИЙ АДМИНИСТРАЦИИ ГОРОДА КРАСНОКАМСКА

#### РЕШЕНИЕ

о размещении объектов № 235/19 от «26» 11 2019 год

г. Краснокамск, пр. Маяковского, 11

Комитет земельных и имущественных отношений администрации города Краснокамска в соответствии с пунктом 3 статьи 39.36 Земельного кодекса Российской Федерации, Положением о порядке и условиях размещения объектов на землях или земельных участках, находящихся в государственной или муниципальной собственности, на территории Пермского края без предоставления земельных участков и установления сервитутов, утвержденным постановлением Правительства Пермского края от 22.07.2015 № 478-п

**разрешает** Акционерному обществу «Газпром газораспределение Пермь» (Краснокамский филиал), юридический адрес: г.Пермь, ул.Петропавловская, 43; почтовый адрес: 617060, Пермский край, г.Краснокамск, ул. Геофизиков, 5, тел./факс.: (34273)4-30-45/ 7-30-87.

**размещение объекта:** газопровод для транспортировки природного газа под давлением до 0,6 Мпа включительно, для размещения которых не требуется разрешения на строительство.

**способ размещения:** подземный.

**площадь:** 132 кв.м.

**на землях:** государственная собственность на которые не разграничена.

**на срок:** 1 (один) год.

**местоположение:** Пермский край, Краснокамский городской округ, г.Краснокамск, ул.Кольцевая, в районе дома 34, в кадастровом квартале 59:07:0011206, согласно прилагаемой схеме предполагаемых к использованию земель или части земельного участка.

**вид разрешенного использования:** для строительства газопровода.

Территория, согласно схеме, расположена в зоне с особыми условиями использования территории - приаэродромная территория аэродрома аэропорта Большое Савино.

**АО «Газпром газораспределение Пермь»:**

- до момента размещения объекта осуществить согласование с собственниками объектов инфраструктуры, в т.ч. транспортной, расположенных в пределах земельного участка, указанного на прилагаемой схеме;

- соблюдать правила охранных зон воздушного пространства, установленные Постановлением Правительства РФ от 11.03.2010 № 138 «Об утверждении Федеральных правил использования воздушного пространства Российской Федерации»;

- получить разрешение (ордер) на производство земляных работ;

- соблюдать Правила благоустройства территории Краснокамского городского округа, утвержденные решением Краснокамской городской Думы от 24.04.2019г. № 61.

В соответствии с пунктом 7(2) Положения о порядке и условиях размещения объектов на землях или земельных участках, находящихся в государственной или муниципальной собственности, на территории Пермского края без предоставления земельных участков и установления сервитутов, утвержденным постановлением Правительства Пермского края от 22.07.2015 № 478-п, предоставить в комитет земельных и имущественных отношений администрации города Краснокамска в течении 1 месяца с момента размещения объектов материалы контрольной геодезической съемки размещенных объектов на бумажном и электронном носителях на безвозмездной основе.

В соответствии со статьей 20<sup>1</sup> Закона Пермского края от 14.09.2011 № 805-ПК «О градостроительной деятельности в Пермском крае» АО «Газпром газораспределение Пермь»:

- не позднее чем за 10 рабочих дней до начала строительства и (или) реконструкции безвозмездно передает в орган местного самоуправления по месту расположения каждого объекта один экземпляр копий разделов проектной документации, предусмотренных пунктом 1 части 12 статьи 48 Градостроительного кодекса Российской Федерации;

- в течение 10 рабочих дней после окончания работ по строительству, реконструкции безвозмездно передает в орган местного самоуправления по месту расположения каждого объекта схему, отображающую расположение объекта и сетей инженерно-технического обеспечения, подписанную застройщиком (техническим заказчиком), с приложением текстового и графического описания местоположения границ охранной и санитарно-защитной зоны, перечень координат характерных точек границ такой зоны.

**примечание:**

- решение о размещении объектов не дает право на строительство и (или) реконструкцию объектов, не указанных в решении о размещении объектов.

- размещение объектов предусматривает надлежащее выполнение обязанностей заявителя в соответствии со статьей 39.35 Земельного кодекса Российской Федерации.

**приложение:** схема предполагаемых к использованию земель или части земельного участка на 1 л. в 1 экз.

Заместитель председателя комитета-  
начальник отдела по управлению  
земельными участками КЗиО



З.Х.Мифтахова

# Схема предполагаемых к использованию земель или части земельного участка

Объект: газопровод для транспортировки природного газа под давлением до 0.6 Мпа включительно

Местоположение: Пермский край, г. Краснокамск, ул. Кольцевая, в районе дома 34

Площадь земель или части земельного участка, кв.м 132

Категория земель: земли населённых пунктов

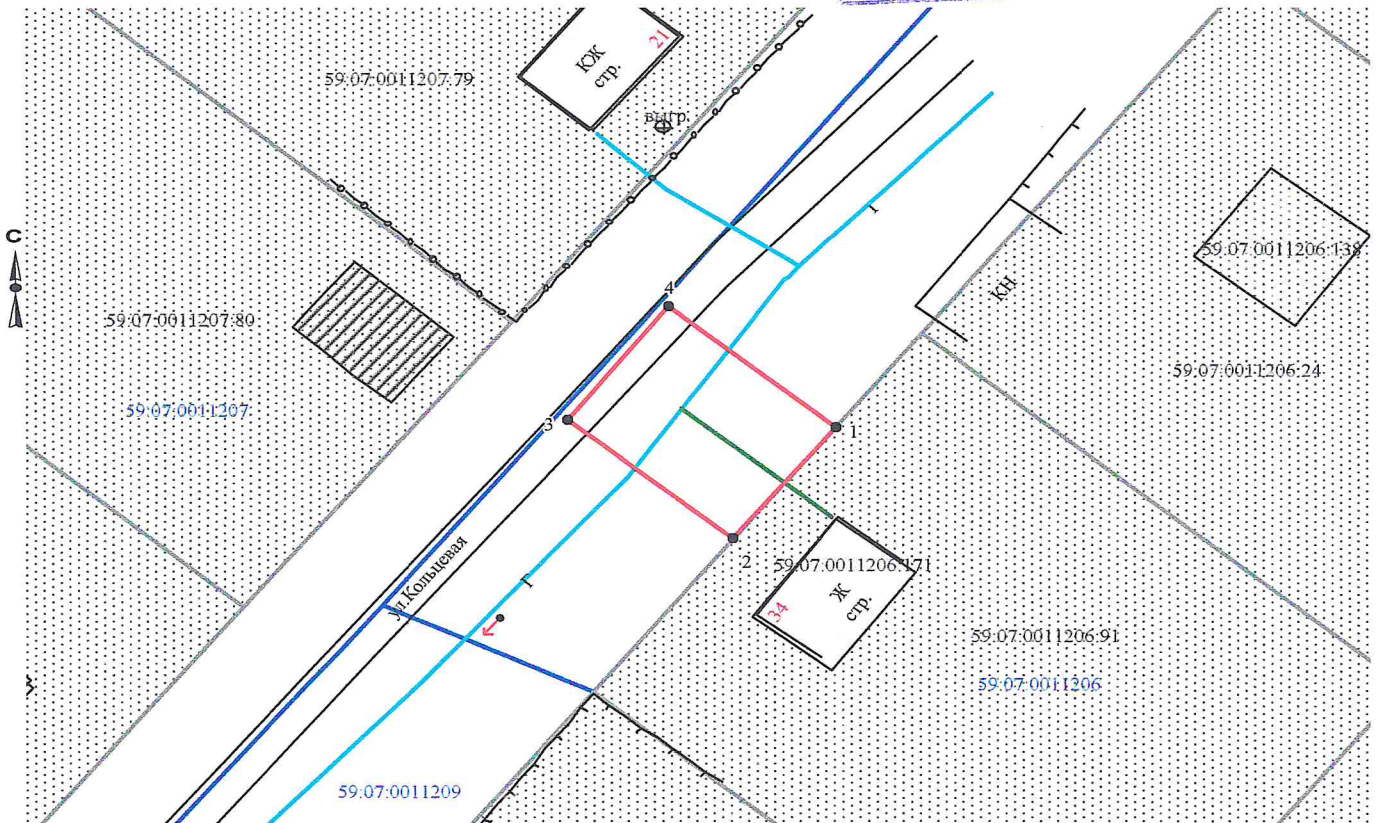
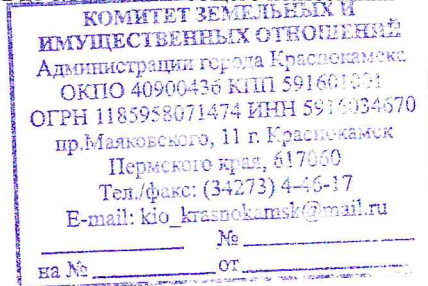
Вид разрешенного использования: для строительства газопровода

Обозначение характерных точек границ	Координаты (МСК-59), м	
	X	Y
1	526244.32	2206061.07
2	526236.58	2206054.74
3	526244.81	2206044.50
4	526252.61	2206050.77

Описание границ смежных землепользователей:

от т.1 до т.2 земельный участок с кадастровым номером  
59:07:0011206:91

от т.2 до т.1 земли общего пользования








**К РЕШЕНИЮ О РАЗМЕЩЕНИИ**  
**№ 235/19 ОТ 26.11.2019**

Масштаб 1:500

Заявитель  /А.Д. Ядрина/

Верно

### Условные обозначения:

-  граница предполагаемых к использованию земель
-  граница учтенных земельных участков
-  граница кадастрового квартала
-  проектируемый газопровод
-  существующий газопровод

59:07:0011206:91 кадастровый номер земельного участка  
59:07:0011206 номер кадастрового квартала

