



АДМИНИСТРАЦИЯ ГОРОДА КРАСНОКАМСКА

КОМИТЕТ ЗЕМЕЛЬНЫХ И ИМУЩЕСТВЕННЫХ ОТНОШЕНИЙ АДМИНИСТРАЦИИ ГОРОДА КРАСНОКАМСКА

РЕШЕНИЕ

о размещении объектов № 244/19 от « 13 » января 2019 год

г. Краснокамск, пр. Маяковского, 11

В соответствии с пунктом 3 статьи 39.36 Земельного кодекса Российской Федерации, Положением о порядке и условиях размещения объектов на землях или земельных участках, находящихся в государственной или муниципальной собственности, на территории Пермского края без предоставления земельных участков и установления сервитутов, утвержденным постановлением Правительства Пермского края от 22.07.2015 № 478-п, комитет земельных и имущественных отношений администрации города Краснокамска

разрешает Открытому акционерному обществу «Межрегиональная распределительная сетевая компания Урала», ОГРН 1056604000970, ИНН 6671163413, юридический адрес: 620026, Свердловская область, г. Екатеринбург, ул. Мамина-Сибиряка, д. 140, тел.:8 (3435) 23-04-66, email:cecr@cht.mrsk-ural.ru.

размещение объекта: Строительство КТП-100/6/0,4 кВ с трансформатором 25 кВА, ВЛ 6 кВ с установкой ПРВТ, ВЛ 0,4 кВ для электроснабжения объекта для сельскохозяйственного производства по адресу: Пермский край, Краснокамский район, Оверятское городское поселение, в районе с. Мысы, для размещения которых не требуется разрешения на строительство.

способ размещения: наземный, надземный.

площадь: 26575 кв.м.

на землях: государственная собственность на которые не разграничена.

на срок: бессрочно.

местоположение: Пермский край, Краснокамский городской округ, в районе с. Мысы, на землях в кадастровом квартале 59:07:2370106, согласно прилагаемой схеме предполагаемых к использованию земель или части земельного участка.

вид разрешенного использования: -

Территория, согласно схеме, расположена в зонах с особыми условиями использования территории - приаэродромная территория аэродрома аэропорта Большое Савино (59.32.2.857).

Часть испрашиваемой территории, согласно схеме, расположена в зоне с особыми условиями использования территории:

- охранный зона ВЛ-110 кВ ТЭЦ-14 - ОВЕРЯТА № 1,2 (59.00.2.45);
- охранный зона ВЛ 6 КВ Ф. МЫСЫ ОТ ПС «ОВЕРЯТА» (59.07.2.59);
- водоохранная зона реки Ласьва и её ранее неучтённых в ГВР притоков, часть 1 (59:00-6.414);
- водоохранная зона реки Ласьва, часть 1 (59:07-6.693);
- прибрежная защитная полоса реки Ласьва часть 1 (59:07-6.697).

ОАО «МРСК Урала»:

- до момента размещения объекта осуществить согласование с собственниками объектов инфраструктуры, в т.ч. транспортной, расположенных в пределах земельного участка, указанного на прилагаемой схеме;
- получить разрешение (ордер) на производство земляных работ;

- соблюдать правила охранных зон воздушного пространства, установленные Постановлением Правительства Российской Федерации от 11.03.2010 № 138 «Об утверждении Федеральных правил использования воздушного пространства Российской Федерации»;
- соблюдать Правила охраны электрических сетей, установленные постановлением Правительства Российской Федерации от 24.02.2009 № 160 «О порядке установления охранных зон объектов электросетевого хозяйства и особых условий использования земельных участков, расположенных в границах таких зон»;
- соблюдать требования Водного кодекса Российской Федерации;
- соблюдать Правила благоустройства территории Краснокамского городского округа, утвержденные решением Краснокамской городской Думы от 24.04.2019 № 61.

В соответствии с пунктом 7(2) Положения о порядке и условиях размещения объектов на землях или земельных участках, находящихся в государственной или муниципальной собственности, на территории Пермского края без предоставления земельных участков и установления сервитутов, утвержденным постановлением Правительства Пермского края от 22.07.2015 № 478-п, предоставить в комитет земельных и имущественных отношений администрации города Краснокамска в течении 1 месяца с момента размещения объектов материалы контрольной геодезической съемки размещенных объектов на бумажном и электронном носителях на безвозмездной основе.

В соответствии со статьей 20¹ Закона Пермского края от 14.09.2011 № 805-ПК «О градостроительной деятельности в Пермском крае» **ОАО «МРСК Урала»:**

- не позднее чем за 10 рабочих дней до начала строительства и (или) реконструкции безвозмездно передает в орган местного самоуправления по месту расположения каждого объекта один экземпляр копий разделов проектной документации, предусмотренных пунктом 1 части 12 статьи 48 Градостроительного кодекса Российской Федерации;
- в течение 10 рабочих дней после окончания работ по строительству, реконструкции безвозмездно передает в орган местного самоуправления по месту расположения каждого объекта схему, отображающую расположение объекта и сетей инженерно-технического обеспечения, подписанную застройщиком (техническим заказчиком), с приложением текстового и графического описания местоположения границ охранной и санитарно-защитной зоны, перечень координат характерных точек границ такой зоны.

примечание:

- решение о размещении объектов не дает право на строительство и (или) реконструкцию объектов, не указанных в решении о размещении объектов.
- размещение объектов предусматривает надлежащее выполнение обязанностей заявителя в соответствии со статьей 39.35 Земельного кодекса Российской Федерации.

приложение: схема предполагаемых к использованию земель или части земельного участка на 1 л. в 1 экз.

Заместитель председателя комитета –
начальник отдела по управлению
земельными участками



З.Х. Мифтахова

Схема предполагаемых к использованию земель или части земельного участка

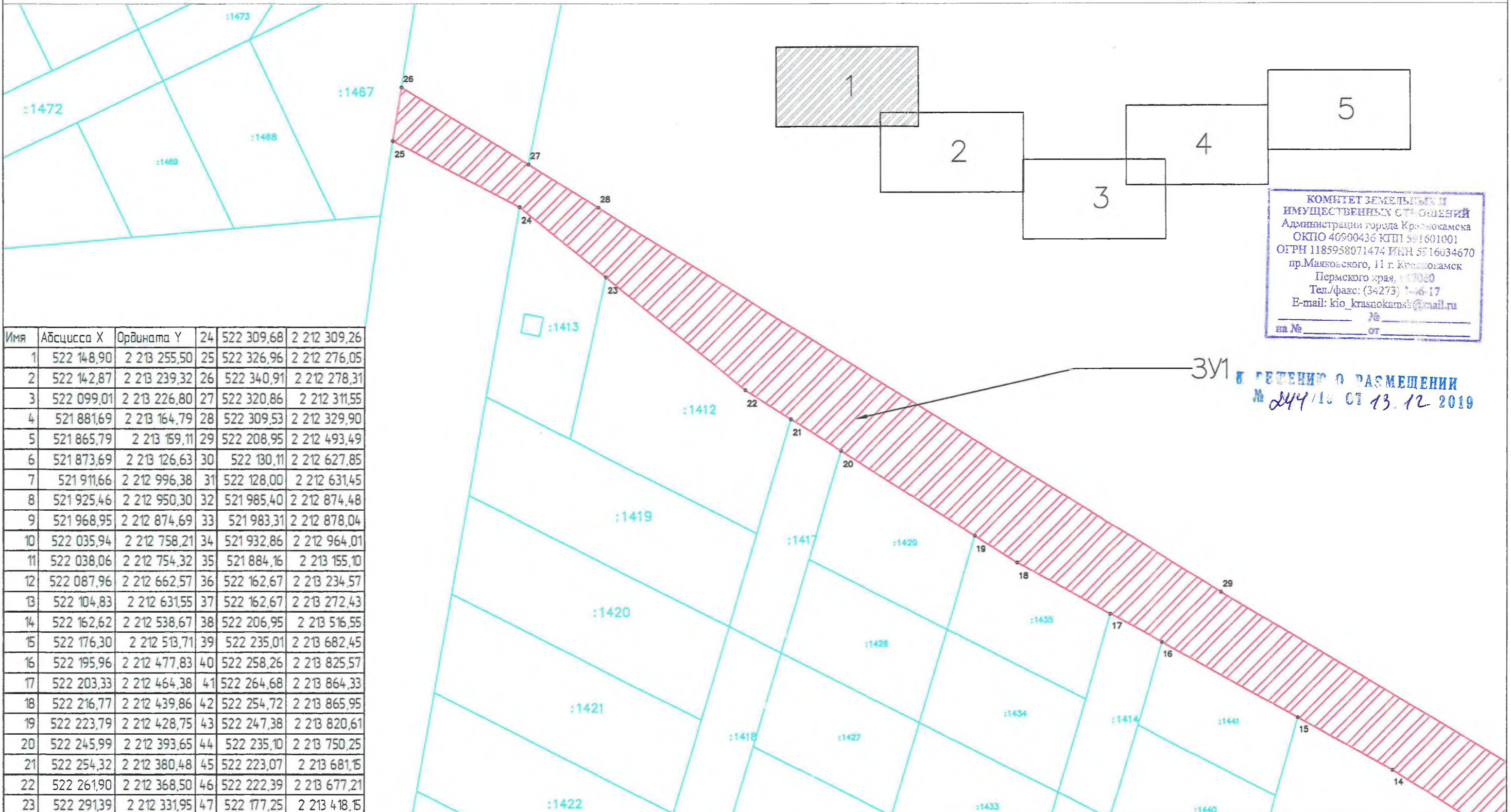
Объект: «Строительство КТП-100/6/0,4 кВ с трансформатором 25 кВА, ВЛ 6 кВ с установкой ПРВТ, ВЛ 0,4 кВ для электроснабжения объекта для сельскохозяйственного производства по адресу: Пермский край, Краснокамский район, Оверьятское з/п, в районе с. Мысы (4500054444)»

Местоположение: край Пермский, р-н Краснокамский, ГП Оверьятское, в р-не с.Мысы, номер кадастрового квартала (59-07-2370106)

Категория: -

Площадь земельного участка: 26575 м2

Масштаб 1:1000



Имя	Абсцисса X	Ордината Y	24	522 309,68	2 212 309,26
1	522 148,90	2 213 255,50	25	522 326,96	2 212 276,05
2	522 142,87	2 213 239,32	26	522 340,91	2 212 278,31
3	522 099,01	2 213 226,80	27	522 320,86	2 212 311,55
4	521 881,69	2 213 164,79	28	522 309,53	2 212 329,90
5	521 865,79	2 213 159,11	29	522 208,95	2 212 493,49
6	521 873,69	2 213 126,63	30	522 130,11	2 212 627,85
7	521 911,66	2 212 996,38	31	522 128,00	2 212 631,45
8	521 925,46	2 212 950,30	32	521 985,40	2 212 874,48
9	521 968,95	2 212 874,69	33	521 983,31	2 212 878,04
10	522 035,94	2 212 758,21	34	521 932,86	2 212 964,01
11	522 038,06	2 212 754,32	35	521 884,16	2 213 155,10
12	522 087,96	2 212 662,57	36	522 162,67	2 213 234,57
13	522 104,83	2 212 631,55	37	522 162,67	2 213 272,43
14	522 162,62	2 212 538,67	38	522 206,95	2 213 516,55
15	522 176,30	2 212 513,71	39	522 235,01	2 213 682,45
16	522 195,96	2 212 477,83	40	522 258,26	2 213 825,57
17	522 203,33	2 212 464,38	41	522 264,68	2 213 864,33
18	522 216,77	2 212 439,86	42	522 254,72	2 213 865,95
19	522 223,79	2 212 428,75	43	522 247,38	2 213 820,61
20	522 245,99	2 212 393,65	44	522 235,10	2 213 750,25
21	522 254,32	2 212 380,48	45	522 223,07	2 213 681,15
22	522 261,90	2 212 368,50	46	522 222,39	2 213 677,21
23	522 291,39	2 212 331,95	47	522 177,25	2 213 418,15

КОМИТЕТ ЗЕМЕЛЬНЫХ И
ИМУЩЕСТВЕННЫХ СВОБОД
Администрации города Краснокамска
ОКПО 40900436 КПП 591601001
ОГРН 1185958071474 ИНН 5916034670
пр.Маяковского, 11 г. Краснокамск
Пермского края, 617080
Тел./факс: (34273) 1-46-17
E-mail: kio_krasnokamsk@mail.ru
на № _____ № _____
от _____

3У1
РЕШЕНИЕ О РАЗМЕЩЕНИИ
№ 244/10 от 13.12.2019

Условные обозначения:
59-07-4.219198 - кадастровый номер кадастрового квартала
8 - номер земельного участка
3У1 - испрашиваемый земельный участок
н1, 1 - характерная точка границы
сведения из картотеки
--- граница смежного земельного участка
--- граница земель, предполагаемых к использованию
Заявитель: *Иванов И.И.*

26-25 - смежная граница с земельным участком 59-07-2370106-1467
27-30 - смежная граница с земельным участком 59-07-2370106-1779
31-32 - смежная граница с земельным участком 59-07-2370106-1754
33-36 - смежная граница с земельным участком 59-07-2370106-879
37-38 - смежная граница с земельным участком 59-07-2370106-1590
38-39 - смежная граница с земельным участком 59-07-2370106-1592
39-40 - смежная граница с земельным участком 59-07-2370106-165
23-24 - смежная граница с земельным участком 59-07-2370106-1413
21-23 - смежная граница с земельным участком 59-07-2370106-1412
20-21 - смежная граница с земельным участком 59-07-2370106-1417

19-20 - смежная граница с земельным участком 59-07-2370106-1429
17-19 - смежная граница с земельным участком 59-07-2370106-1435
16-17 - смежная граница с земельным участком 59-07-2370106-1414
15-16 - смежная граница с земельным участком 59-07-2370106-1441
15-12 - смежная граница с земельным участком 59-07-2370106-1873
12-11 - смежная граница с земельным участком 59-07-2370106-1874
10-7 - смежная граница с земельным участком 59-07-2370106-122
7-6 - смежная граница с земельным участком 59-07-2370106-1135
1-4-7 - смежная граница с земельным участком 59-07-2370106-195
4-7-4-6 - смежная граница с земельным участком 59-07-2370106-163

45-44 - смежная граница с земельным участком 59-07-2370106-983
44-43 - смежная граница с земельным участком 59-07-2370106-984
43-42 - смежная граница с земельным участком 59-07-2370106-982

20.12.2019 16:20

Схема предполагаемых к использованию земель или части земельного участка

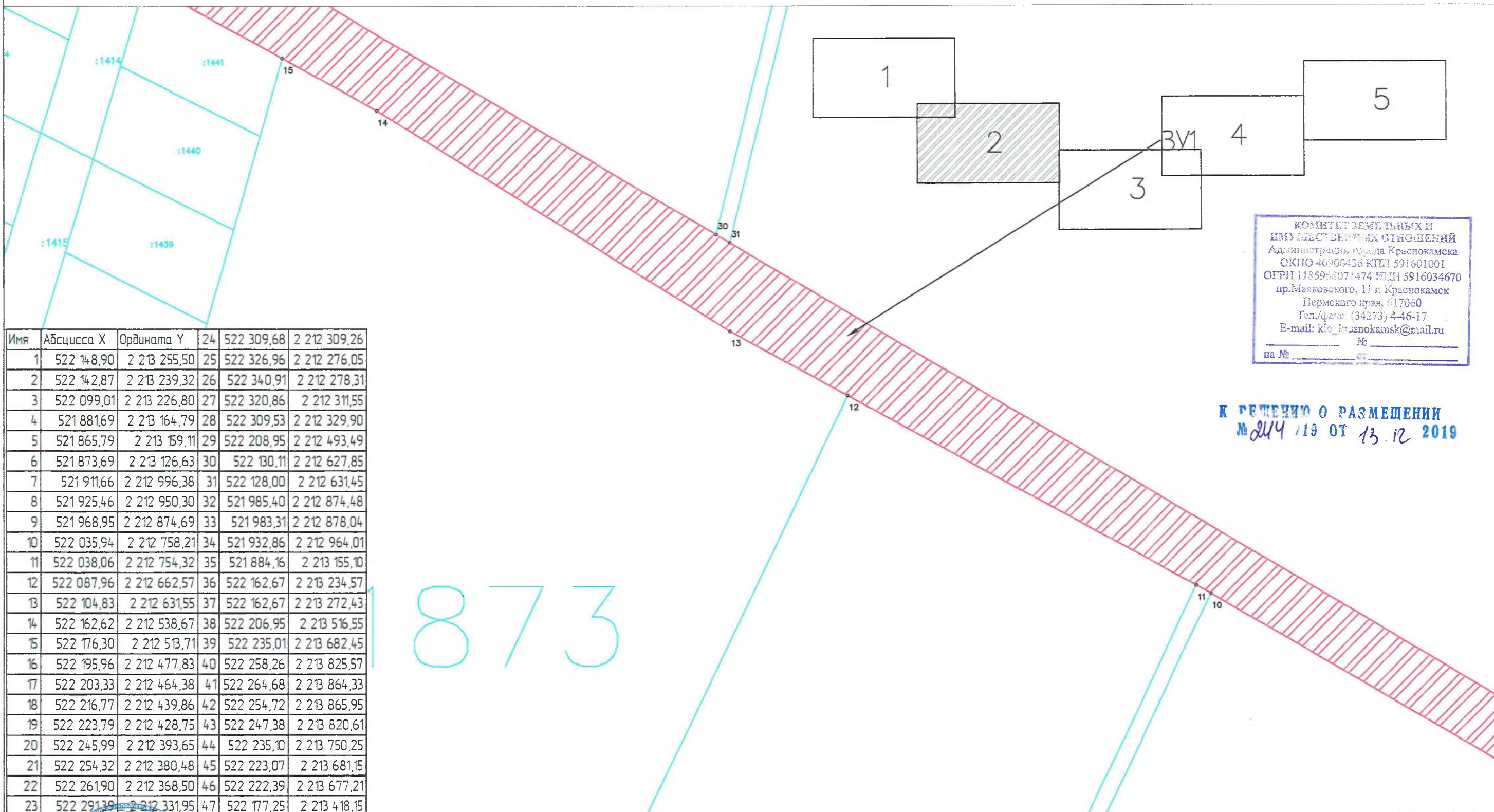
Объект: «Строительство КТП-100/6/0,4 кВ с трансформатором 25 кВА, ВЛ 6 кВ с установкой ПРВТ, ВЛ 0,4 кВ для электроснабжения объекта для сельскохозяйственного производства по адресу: Пермский край, Краснокамский район, Оверьятское з/п, в районе с. Мысы (4500054444)»

Местоположение: край Пермский, р-н Краснокамский, ГП Оверьятское, в р-не с.Мысы, номер кадастрового квартала (59-07-2370106)

Категория: -

Площадь земельного участка: 26575 м2

Масштаб 1:1000



Имя	Абсцисса X	Ордината Y	24	522 309,68	2 212 309,26
1	522 148,90	2 213 255,50	25	522 326,96	2 212 276,05
2	522 142,87	2 213 239,32	26	522 340,91	2 212 278,31
3	522 099,01	2 213 226,80	27	522 320,86	2 212 311,55
4	521 881,69	2 213 164,79	28	522 309,53	2 212 329,90
5	521 865,79	2 213 159,11	29	522 208,95	2 212 493,49
6	521 873,69	2 213 126,63	30	522 130,11	2 212 627,85
7	521 911,66	2 212 996,38	31	522 128,00	2 212 631,45
8	521 925,46	2 212 950,30	32	521 985,40	2 212 874,48
9	521 968,95	2 212 874,69	33	521 983,31	2 212 878,04
10	522 035,94	2 212 758,21	34	521 932,86	2 212 964,01
11	522 038,06	2 212 754,32	35	521 884,16	2 213 155,10
12	522 087,96	2 212 662,57	36	522 162,67	2 213 234,57
13	522 104,83	2 212 631,55	37	522 162,67	2 213 272,43
14	522 162,62	2 212 538,67	38	522 206,95	2 213 516,55
15	522 176,30	2 212 513,71	39	522 235,01	2 213 682,45
16	522 195,96	2 212 477,83	40	522 258,26	2 213 825,57
17	522 203,33	2 212 464,38	41	522 264,68	2 213 864,33
18	522 216,77	2 212 439,86	42	522 254,72	2 213 865,95
19	522 223,79	2 212 428,75	43	522 247,38	2 213 820,61
20	522 245,99	2 212 393,65	44	522 235,10	2 213 750,25
21	522 254,32	2 212 380,48	45	522 223,07	2 213 681,15
22	522 261,90	2 212 368,50	46	522 222,39	2 213 677,21
23	522 291,35	2 212 331,95	47	522 177,25	2 213 418,15

КОМИТЕТ ЗЕМЕЛЬНЫХ И
ИМУЩЕСТВЕННЫХ ОТНОШЕНИЙ
Администрация города Краснокамска
ОКПО 40900436 КПП 591601001
ОГРН 1185968071474 ИНН 5916034670
пр.Маяковского, 11 г. Краснокамск
Пермского края, 617060
Тел./факс: (34273) 4-46-17
E-mail: kio_krasnokamsk@mail.ru
№ _____
на № _____

К РЕШЕНИЮ О РАЗМЕЩЕНИИ
№ 244 /19 ОТ 13.12.2019

873

Условные обозначения:
 59-07-2370106-195 - кадастровый номер кадастрового квартала
 8 - номер земельного участка
 ЗУ1 - местоположение земельного участка
 н1, 1 - кадастровая точка граница
 сведения в которой позволяют
 — граница смежного земельного участка
 — граница земель, предполагаемых к использованию

Заявитель: *Иванов И.И.*

26-25 - смежная граница с земельным участком 59-07-2370106-1467
 27-30 - смежная граница с земельным участком 59-07-2370106-1779
 31-32 - смежная граница с земельным участком 59-07-2370106-1754
 33-36 - смежная граница с земельным участком 59-07-2370106-879
 37-38 - смежная граница с земельным участком 59-07-2370106-1590
 38-39 - смежная граница с земельным участком 59-07-2370106-1592
 39-40 - смежная граница с земельным участком 59-07-2370106-165
 23-24 - смежная граница с земельным участком 59-07-2370106-1413
 21-23 - смежная граница с земельным участком 59-07-2370106-1412
 20-21 - смежная граница с земельным участком 59-07-2370106-1417

19-20 - смежная граница с земельным участком 59-07-2370106-1429
 17-19 - смежная граница с земельным участком 59-07-2370106-1435
 16-17 - смежная граница с земельным участком 59-07-2370106-1414
 15-16 - смежная граница с земельным участком 59-07-2370106-1441
 15-12 - смежная граница с земельным участком 59-07-2370106-1873
 12-11 - смежная граница с земельным участком 59-07-2370106-1874
 10-7 - смежная граница с земельным участком 59-07-2370106-122
 7-6 - смежная граница с земельным участком 59-07-2370106-1135
 1-47 - смежная граница с земельным участком 59-07-2370106-195
 47-46 - смежная граница с земельным участком 59-07-2370106-163

45-44 - смежная граница с земельным участком 59-07-2370106-983
 44-43 - смежная граница с земельным участком 59-07-2370106-984
 43-42 - смежная граница с земельным участком 59-07-2370106-982

Схема предполагаемых к использованию земель или части земельного участка

Объект: «Строительство КТП-100/6/0,4 кВ с трансформатором 25 кВА, ВЛ 6 кВ с установкой ПРВТ, ВЛ 0,4 кВ для электроснабжения объекта для сельскохозяйственного производства по адресу: Пермский край, Краснокамский район, Оверятское з/п, в районе с. Мысы (4500054444)»

Местоположение: край Пермский, р-н Краснокамский, ГП Оверятское, в р-не с.Мысы, номер кадастрового квартала (59-07-2370106)

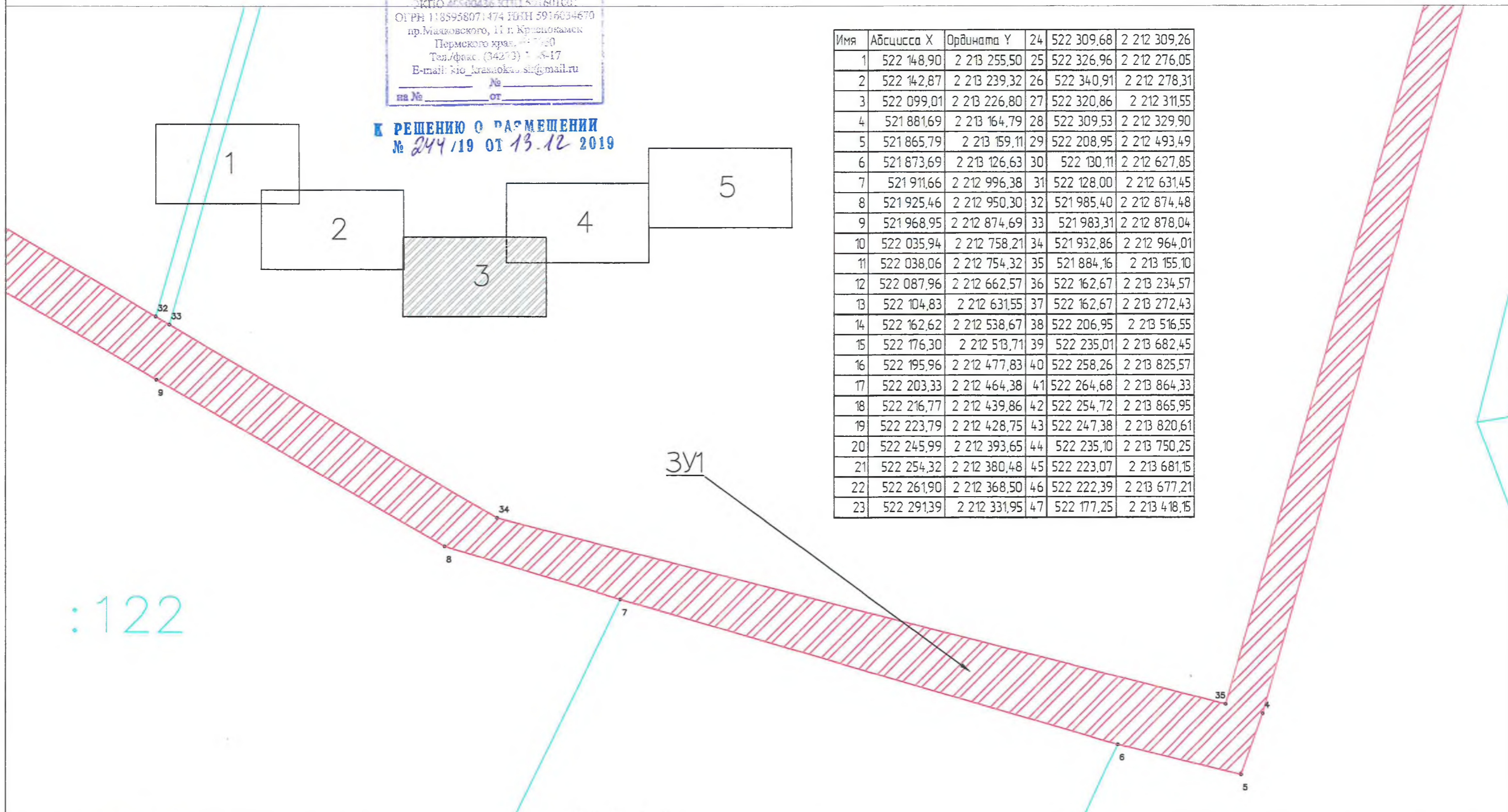
Категория: -

Площадь земельного участка: 26575 м2

Масштаб 1:1000

КОМИТЕТ ЗЕМЕЛЬНЫХ И
ИМУЩЕСТВЕННЫХ ОТНОШЕНИЙ
Администрации города Краснокамск
ОГРН 1185958071474 ОГРН 5916034670
пр.Маяковского, 11 г. Краснокамск
Пермского края 450000
Тел./факс: (34273) 2-4-17
E-mail: kio_krasnokamsk@mail.ru
на № _____ от _____

К РЕШЕНИЮ О РАЗМЕЩЕНИИ
№ 244/19 от 13.12.2019



Имя	Абсцисса X	Ордината Y	24	522 309,68	2 212 309,26
1	522 148,90	2 213 255,50	25	522 326,96	2 212 276,05
2	522 142,87	2 213 239,32	26	522 340,91	2 212 278,31
3	522 099,01	2 213 226,80	27	522 320,86	2 212 311,55
4	521 881,69	2 213 164,79	28	522 309,53	2 212 329,90
5	521 865,79	2 213 159,11	29	522 208,95	2 212 493,49
6	521 873,69	2 213 126,63	30	522 130,11	2 212 627,85
7	521 911,66	2 212 996,38	31	522 128,00	2 212 631,45
8	521 925,46	2 212 950,30	32	521 985,40	2 212 874,48
9	521 968,95	2 212 874,69	33	521 983,31	2 212 878,04
10	522 035,94	2 212 758,21	34	521 932,86	2 212 964,01
11	522 038,06	2 212 754,32	35	521 884,16	2 213 155,10
12	522 087,96	2 212 662,57	36	522 162,67	2 213 234,57
13	522 104,83	2 212 631,55	37	522 162,67	2 213 272,43
14	522 162,62	2 212 538,67	38	522 206,95	2 213 516,55
15	522 176,30	2 212 513,71	39	522 235,01	2 213 682,45
16	522 195,96	2 212 477,83	40	522 258,26	2 213 825,57
17	522 203,33	2 212 464,38	41	522 264,68	2 213 864,33
18	522 216,77	2 212 439,86	42	522 254,72	2 213 865,95
19	522 223,79	2 212 428,75	43	522 247,38	2 213 820,61
20	522 245,99	2 212 393,65	44	522 235,10	2 213 750,25
21	522 254,32	2 212 380,48	45	522 223,07	2 213 681,15
22	522 261,90	2 212 368,50	46	522 222,39	2 213 677,21
23	522 291,39	2 212 331,95	47	522 177,25	2 213 418,15

Условные обозначения:
59-07-4219198 – кадастровый номер кадастрового квартала
8 – номер учтенного земельного участка
3У1 – испрашиваемый земельный участок
н1, 1 – характерная точка границы,
сведения о которой позволяют
— граница земельного участка
— граница земель, предполагаемых к использованию
Заявитель: *[Signature]*

26-25 – смежная граница с земельным участком 59-07-2370106-1467
27-30 – смежная граница с земельным участком 59-07-2370106-1779
31-32 – смежная граница с земельным участком 59-07-2370106-1754
33-36 – смежная граница с земельным участком 59-07-2370106-879
37-38 – смежная граница с земельным участком 59-07-2370106-1590
38-39 – смежная граница с земельным участком 59-07-2370106-1592
39-40 – смежная граница с земельным участком 59-07-2370106-165
23-24 – смежная граница с земельным участком 59-07-2370106-1413
21-23 – смежная граница с земельным участком 59-07-2370106-1412
20-21 – смежная граница с земельным участком 59-07-2370106-1417

19-20 – смежная граница с земельным участком 59-07-2370106-1429
17-19 – смежная граница с земельным участком 59-07-2370106-1435
16-17 – смежная граница с земельным участком 59-07-2370106-1414
15-16 – смежная граница с земельным участком 59-07-2370106-1441
15-12 – смежная граница с земельным участком 59-07-2370106-1873
12-11 – смежная граница с земельным участком 59-07-2370106-1874
10-7 – смежная граница с земельным участком 59-07-2370106-122
7-6 – смежная граница с земельным участком 59-07-2370106-1135
1-47 – смежная граница с земельным участком 59-07-2370106-195
47-46 – смежная граница с земельным участком 59-07-2370106-163

45-44 – смежная граница с земельным участком 59-07-2370106-983
44-43 – смежная граница с земельным участком 59-07-2370106-984
43-42 – смежная граница с земельным участком 59-07-2370106-982

Схема предполагаемых к использованию земель или части земельного участка

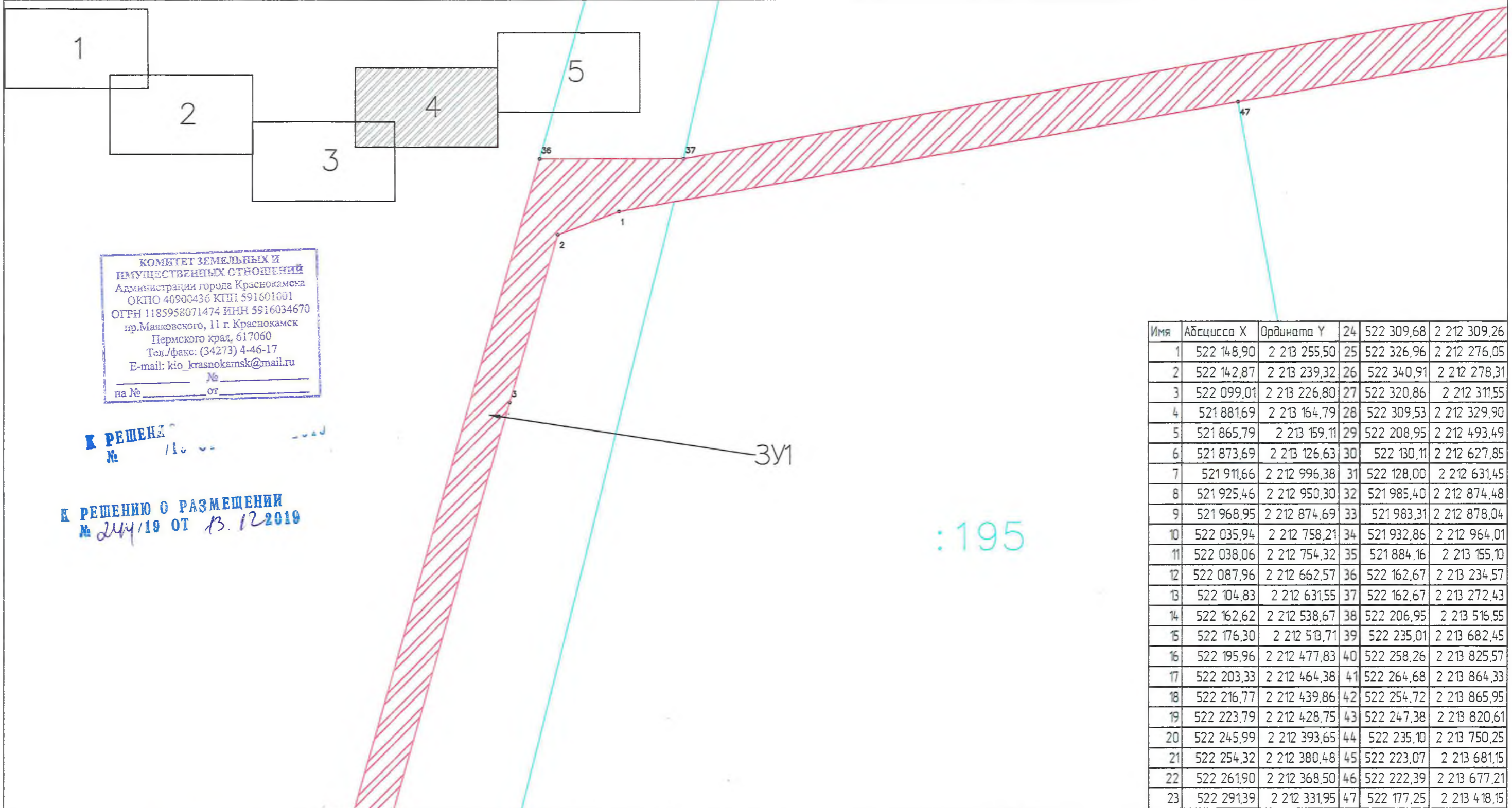
Объект: «Строительство КТП-100/6/0,4 кВ с трансформатором 25 кВА, ВЛ 6 кВ с установкой ПРВТ, ВЛ 0,4 кВ для электроснабжения объекта для сельскохозяйственного производства по адресу: Пермский край, Краснокамский район, Оверьятское г/п, в районе с. Мысы (4500054444)»

Местоположение: край Пермский, р-н Краснокамский, ГП Оверьятское, в р-не с.Мысы, номер кадастрового квартала (59-07-2370106)

Категория: -

Площадь земельного участка: 26575 м2

Масштаб 1:1000



КОМИТЕТ ЗЕМЕЛЬНЫХ И
ИМУЩЕСТВЕННЫХ ОТНОШЕНИЙ
Администрации города Краснокамска
ОКПО 40900436 КПП 591601001
ОГРН 1185958071474 ИНН 5916034670
пр.Маяковского, 11 г. Краснокамск
Пермского края, 617060
Тел./факс: (34273) 4-46-17
E-mail: kio_krasnokamsk@mail.ru

К РЕШЕНИЮ
№ 11/19 от 12.12.2019

К РЕШЕНИЮ О РАЗМЕЩЕНИИ
№ 24/19 от 13.12.2019

ЗУ1

:195

Условные обозначения:

59-07-4219198 – кадастровый номер кадастрового квартала

8 – номер учтенного земельного участка

ЗУ1 – испрашиваемый земельный участок

н1, 1 – характерная точка границы

сведения о которой позволяют

----- граница смежного земельного участка

----- граница земель, предполагаемых к использованию

Заядатель: *Министерство 50*

26-25 – смежная граница с земельным участком 59-07-2370106-1467

27-30 – смежная граница с земельным участком 59-07-2370106-1779

31-32 – смежная граница с земельным участком 59-07-2370106-1754

33-36 – смежная граница с земельным участком 59-07-2370106-879

37-38 – смежная граница с земельным участком 59-07-2370106-1590

38-39 – смежная граница с земельным участком 59-07-2370106-1592

39-40 – смежная граница с земельным участком 59-07-2370106-165

23-24 – смежная граница с земельным участком 59-07-2370106-1413

21-23 – смежная граница с земельным участком 59-07-2370106-1412

20-21 – смежная граница с земельным участком 59-07-2370106-1417

19-20 – смежная граница с земельным участком 59-07-2370106-1429

17-19 – смежная граница с земельным участком 59-07-2370106-1435

16-17 – смежная граница с земельным участком 59-07-2370106-1414

15-16 – смежная граница с земельным участком 59-07-2370106-1441

15-12 – смежная граница с земельным участком 59-07-2370106-1873

12-11 – смежная граница с земельным участком 59-07-2370106-1874

10-7 – смежная граница с земельным участком 59-07-2370106-122

7-6 – смежная граница с земельным участком 59-07-2370106-1135

1-47 – смежная граница с земельным участком 59-07-2370106-195

47-46 – смежная граница с земельным участком 59-07-2370106-163

45-44 – смежная граница с земельным участком 59-07-2370106-983

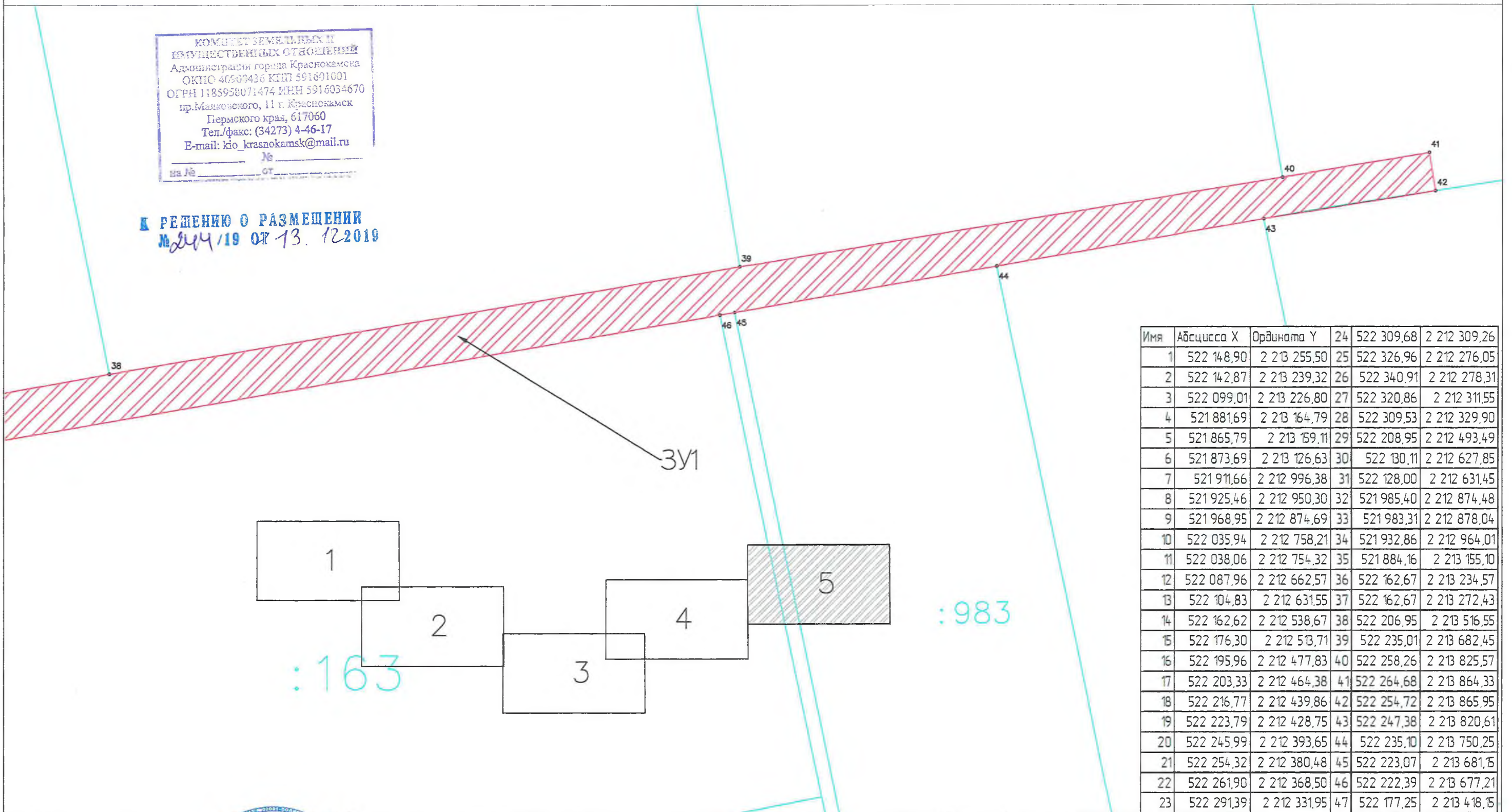
44-43 – смежная граница с земельным участком 59-07-2370106-984

43-42 – смежная граница с земельным участком 59-07-2370106-982

Схема предполагаемых к использованию земель или части земельного участка
 Объект: «Строительство КТП-100/6/0,4 кв с трансформатором 25 кВА, ВЛ 6 кв с установкой ПРВТ, ВЛ 0,4 кв для электроснабжения объекта для сельскохозяйственного производства по адресу: Пермский край, Краснокамский район, Оверьятское з/п, в районе с. Мысы (4500054444)»
 Местоположение: край Пермский, р-н Краснокамский, ГП Оверьятское, в р-не с.Мысы, номер кадастрового квартала (59-07-2370106)
 Категория: -
 Площадь земельного участка: 26575 м2
 Масштаб 1:1000

КОМПЕТ ЗЕМЕЛЬНЫМ И
 ИМУЩЕСТВЕННЫМ ОТНОШЕНИЯМ
 Администрации города Краснокамска
 ОКПО 40909436 КПП 591601001
 ОГРН 1185958071474 ИНН 5916034670
 пр.Малковского, 11 г. Краснокамск
 Пермского края, 617060
 Тел./факс: (34273) 4-46-17
 E-mail: kio_krasnokamsk@mail.ru
 на № _____ от _____

В РЕШЕНИЮ О РАЗМЕЩЕНИИ
 № 244/19 от 13.12.2019



Имя	Абсцисса X	Ордината Y	24	522 309,68	2 212 309,26
1	522 148,90	2 213 255,50	25	522 326,96	2 212 276,05
2	522 142,87	2 213 239,32	26	522 340,91	2 212 278,31
3	522 099,01	2 213 226,80	27	522 320,86	2 212 311,55
4	521 881,69	2 213 164,79	28	522 309,53	2 212 329,90
5	521 865,79	2 213 159,11	29	522 208,95	2 212 493,49
6	521 873,69	2 213 126,63	30	522 130,11	2 212 627,85
7	521 911,66	2 212 996,38	31	522 128,00	2 212 631,45
8	521 925,46	2 212 950,30	32	521 985,40	2 212 874,48
9	521 968,95	2 212 874,69	33	521 983,31	2 212 878,04
10	522 035,94	2 212 758,21	34	521 932,86	2 212 964,01
11	522 038,06	2 212 754,32	35	521 884,16	2 213 155,10
12	522 087,96	2 212 662,57	36	522 162,67	2 213 234,57
13	522 104,83	2 212 631,55	37	522 162,67	2 213 272,43
14	522 162,62	2 212 538,67	38	522 206,95	2 213 516,55
15	522 176,30	2 212 513,71	39	522 235,01	2 213 682,45
16	522 195,96	2 212 477,83	40	522 258,26	2 213 825,57
17	522 203,33	2 212 464,38	41	522 264,68	2 213 864,33
18	522 216,77	2 212 439,86	42	522 254,72	2 213 865,95
19	522 223,79	2 212 428,75	43	522 247,38	2 213 820,61
20	522 245,99	2 212 393,65	44	522 235,10	2 213 750,25
21	522 254,32	2 212 380,48	45	522 223,07	2 213 681,15
22	522 261,90	2 212 368,50	46	522 222,39	2 213 677,21
23	522 291,39	2 212 331,95	47	522 177,25	2 213 418,15

Условные обозначения:
 59-07-4219198 - кадастровый номер кадастрового квартала
 8 - номер учтенного земельного участка
 ЗУ1 - испрашиваемый земельный участок
 н1, 1 - характерная точка границы, сведения о которой позволяют
 --- граница смежного земельного участка
 --- граница земель, предполагаемых к использованию

26-25 - смежная граница с земельным участком 59-07-2370106-1467
 29-30 - смежная граница с земельным участком 59-07-2370106-1779
 31-32 - смежная граница с земельным участком 59-07-2370106-1754
 33-36 - смежная граница с земельным участком 59-07-2370106-879
 37-38 - смежная граница с земельным участком 59-07-2370106-1590
 38-39 - смежная граница с земельным участком 59-07-2370106-1592
 39-40 - смежная граница с земельным участком 59-07-2370106-165
 40-41 - смежная граница с земельным участком 59-07-2370106-1413
 41-23 - смежная граница с земельным участком 59-07-2370106-1412
 20-21 - смежная граница с земельным участком 59-07-2370106-1417

19-20 - смежная граница с земельным участком 59-07-2370106-1429
 17-19 - смежная граница с земельным участком 59-07-2370106-1435
 16-17 - смежная граница с земельным участком 59-07-2370106-1414
 15-16 - смежная граница с земельным участком 59-07-2370106-1441
 15-12 - смежная граница с земельным участком 59-07-2370106-1873
 12-11 - смежная граница с земельным участком 59-07-2370106-1874
 10-7 - смежная граница с земельным участком 59-07-2370106-122
 7-6 - смежная граница с земельным участком 59-07-2370106-1135
 1-47 - смежная граница с земельным участком 59-07-2370106-195
 47-46 - смежная граница с земельным участком 59-07-2370106-163

45-44 - смежная граница с земельным участком 59-07-2370106-983
 44-43 - смежная граница с земельным участком 59-07-2370106-984
 43-42 - смежная граница с земельным участком 59-07-2370106-982

Заявитель: *Иваново Г.О.*
 10.12.2019