



АДМИНИСТРАЦИЯ ГОРОДА КРАСНОКАМСКА

КОМИТЕТ ЗЕМЕЛЬНЫХ И ИМУЩЕСТВЕННЫХ ОТНОШЕНИЙ АДМИНИСТРАЦИИ ГОРОДА КРАСНОКАМСКА

РЕШЕНИЕ

о размещении объектов № 250/19 от «17» сентября 2019 год

г. Краснокамск, пр. Маяковского, 11

В соответствии с пунктом 3 статьи 39.36 Земельного кодекса Российской Федерации, Положением о порядке и условиях размещения объектов на землях или земельных участках, находящихся в государственной или муниципальной собственности, на территории Пермского края без предоставления земельных участков и установления сервитутов, утвержденным постановлением Правительства Пермского края от 22.07.2015 № 478-п, комитет земельных и имущественных отношений администрации города Краснокамска

разрешает Открытому акционерному обществу «Межрегиональная распределительная сетевая компания Урала», ОГРН 1056604000970, ИНН 6671163413, юридический адрес: 620026, Свердловская область, г. Екатеринбург, ул. Мамина-Сибиряка, д. 140, тел.:8 (3435) 23-04-66, email:cecr@cht.mrsk-ural.ru.

размещение объекта: Строительство КТП-250/10/0,4 кВ, ВЛ 10 кВ, ВЛ-0,4 кВ для электроснабжения объекта для садоводства по адресу: Пермский край, Краснокамский городской округ, в районе д. Клепики, урочище «Долгое поле», для размещения которых не требуется разрешения на строительство.

способ размещения: наземный, надземный.

площадь: 6650 кв.м.

на землях: государственная собственность на которые не разграничена.

на срок: бессрочно.

местоположение: Пермский край, Краснокамский городской округ, в районе д. Клепики, урочище «Долгое поле», на землях в кадастровом квартале 59:07:2540101, согласно прилагаемой схеме предполагаемых к использованию земель или части земельного участка.

вид разрешенного использования: -

Территория, согласно схеме, расположена в зонах с особыми условиями использования территории - приаэродромная территория аэродрома аэропорта Большое Савино (59.32.2.857).

Часть испрашиваемой территории, согласно схеме, расположена в зоне с особыми условиями использования территории - охранная зона ВЛ-10 КВ ОТ ПС ВОЛЕГИ Ф.№18 (59.07.2.43).

ОАО «МРСК Урала»:

- до момента размещения объекта осуществить согласование с собственниками объектов инфраструктуры, в т.ч. транспортной, расположенных в пределах земельного участка, указанного на прилагаемой схеме;

- получить разрешение (ордер) на производство земляных работ;

- соблюдать правила охранных зон воздушного пространства, установленные Постановлением Правительства Российской Федерации от 11.03.2010 № 138 «Об утверждении Федеральных правил использования воздушного пространства Российской Федерации»;

- соблюдать Правила охраны электрических сетей, установленные постановлением Правительства Российской Федерации от 24.02.2009 № 160 «О порядке установления охранных зон объектов электросетевого хозяйства и особых условий использования земельных участков, расположенных в границах таких зон»;
- соблюдать Правила благоустройства территории Краснокамского городского округа, утвержденные решением Краснокамской городской Думы от 24.04.2019 № 61.

В соответствии с пунктом 7(2) Положения о порядке и условиях размещения объектов на землях или земельных участках, находящихся в государственной или муниципальной собственности, на территории Пермского края без предоставления земельных участков и установления сервитутов, утвержденным постановлением Правительства Пермского края от 22.07.2015 № 478-п, предоставить в комитет земельных и имущественных отношений администрации города Краснокамска в течении 1 месяца с момента размещения объектов материалы контрольной геодезической съемки размещенных объектов на бумажном и электронном носителях на безвозмездной основе.

В соответствии со статьей 20¹ Закона Пермского края от 14.09.2011 № 805-ПК «О градостроительной деятельности в Пермском крае» **ОАО «МРСК Урала»:**

- не позднее чем за 10 рабочих дней до начала строительства и (или) реконструкции безвозмездно передает в орган местного самоуправления по месту расположения каждого объекта один экземпляр копий разделов проектной документации, предусмотренных пунктом 1 части 12 статьи 48 Градостроительного кодекса Российской Федерации;
- в течение 10 рабочих дней после окончания работ по строительству, реконструкции безвозмездно передает в орган местного самоуправления по месту расположения каждого объекта схему, отображающую расположение объекта и сетей инженерно-технического обеспечения, подписанную застройщиком (техническим заказчиком), с приложением текстового и графического описания местоположения границ охранной и санитарно-защитной зоны, перечень координат характерных точек границ такой зоны.

примечание:

- решение о размещении объектов не дает право на строительство и (или) реконструкцию объектов, не указанных в решении о размещении объектов.
- размещение объектов предусматривает надлежащее выполнение обязанностей заявителя в соответствии со статьей 39.35 Земельного кодекса Российской Федерации.

приложение: схема предполагаемых к использованию земель или части земельного участка на 1 л. в 1 экз.

Заместитель председателя комитета –
начальник отдела по управлению
земельными участками



З.Х. Мифтахова

Схема предполагаемых к использованию земель или части земельного участка

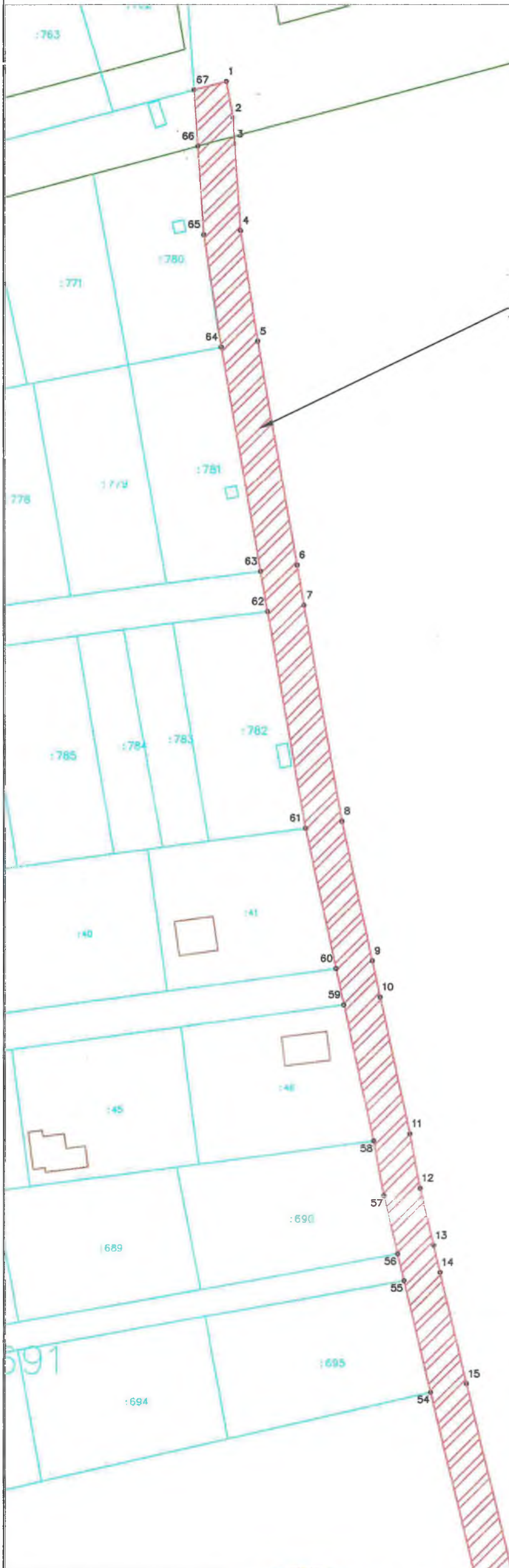
Объект: «Строительство КТП-250/10/0,4 кв, ВЛ 10 кв, ВЛ-0,4кВ для электроснабжения объекта для садоводства по адресу: Пермский край, Краснокамский район, Майское с/п, д. Клепики, урочище «Долгое поле» (4500055432)»

Местоположение: Пермский край, р-н Краснокамский, с/п Майское, в районе д. Клепики, урочище "Долгое поле", номер кадастрового квартала (59-07:254-0101)

Категория: -

Площадь земельного участка: 6650 м2

Масштаб 1:1000



КОМПЕТЕНТНЫЕ ИМУЩЕСТВЕННЫХ ОТНОШЕНИЙ
 Администрация города Краснокамска
 ОКПО 46900436 КПП 591601001
 ОГРН 1185958071474 ИНН 5916034670
 пр.Маяковского, 11 г. Краснокамск
 Пермского края, 617060
 Тел./факс: (34273) 4-46-17
 E-mail: kio_krasnokamsk@mail.ru
 № _____
 от _____

РЕШЕНИЕ О РАЗМЕЩЕНИИ
 № 250/18 ОТ 17.12.2019

- 66-64 – смежная граница с земельным участком 59-07:2540101780
- 64-63 – смежная граница с земельным участком 59-07:2540101780
- 63-62 – смежная граница с земельным участком 59-07:2540101792
- 62-61 – смежная граница с земельным участком 59-07:2540101782
- 61-60 – смежная граница с земельным участком 59-07:254010141
- 60-59 – смежная граница с земельным участком 59-07:254010147
- 59-58 – смежная граница с земельным участком 59-07:254010146
- 58-56 – смежная граница с земельным участком 59-07:2540101690
- 56-55 – смежная граница с земельным участком 59-07:2540101691
- 55-54 – смежная граница с земельным участком 59-07:2540101695
- 54-53 – смежная граница с земельным участком 59-07:254010110
- 53-51 – смежная граница с земельным участком 59-07:2540101233
- 51-50 – смежная граница с земельным участком 59-07:2540101234
- 50-48 – смежная граница с земельным участком 59-07:2540101239
- 48-46 – смежная граница с земельным участком 59-07:2540101226
- 46-44 – смежная граница с земельным участком 59-07:2540101225
- 44-43 – смежная граница с земельным участком 59-07:2540101224
- 43-41 – смежная граница с земельным участком 59-07:2540101223
- 41-40 – смежная граница с земельным участком 59-07:2540101222
- 40-38 – смежная граница с земельным участком 59-07:2540101221
- 38-37 – смежная граница с земельным участком 59-07:2540101220
- 37-36 – смежная граница с земельным участком 59-07:2540101311
- 36-35 – смежная граница с земельным участком 59-07:2540101305

Имя	Абсцисса X	Ордината Y
1	518 909,05	2 195 688,08
2	518 901,15	2 195 689,51
3	518 895,49	2 195 689,89
4	518 876,65	2 195 691,17
5	518 852,75	2 195 694,88
6	518 804,10	2 195 703,31
7	518 795,39	2 195 704,82
8	518 748,41	2 195 712,97
9	518 718,18	2 195 719,55
10	518 710,37	2 195 721,25
11	518 680,85	2 195 727,67
12	518 669,10	2 195 729,88
13	518 656,64	2 195 732,81
14	518 650,82	2 195 734,19
15	518 626,50	2 195 739,92
16	518 438,57	2 195 785,64
17	518 429,38	2 195 787,60
18	518 401,82	2 195 792,52
19	518 365,13	2 195 799,05
20	518 355,79	2 195 800,71
21	518 326,67	2 195 817,47
22	518 297,37	2 195 830,53
23	518 287,95	2 195 839,99
24	518 274,22	2 195 853,79
25	518 267,51	2 195 858,55
26	518 247,06	2 195 873,08
27	518 243,05	2 195 875,93
28	518 224,75	2 195 885,35
29	518 203,44	2 195 896,75
30	518 196,15	2 195 900,94
31	518 178,55	2 195 905,01
32	518 155,90	2 195 910,23
33	518 130,96	2 195 921,99
34	518 122,63	2 195 922,70
35	518 121,95	2 195 914,73
36	518 128,85	2 195 914,14
37	518 153,26	2 195 902,63
38	518 176,75	2 195 897,21
39	518 193,19	2 195 893,41
40	518 199,56	2 195 889,75
41	518 221,03	2 195 878,27
42	518 238,88	2 195 869,08
43	518 242,43	2 195 866,56
44	518 262,88	2 195 852,03
45	518 269,03	2 195 847,66
46	518 282,28	2 195 834,35
47	518 292,76	2 195 823,83
48	518 323,04	2 195 810,33
49	518 353,01	2 195 793,08
50	518 363,73	2 195 791,17
51	518 400,42	2 195 784,64
52	518 427,84	2 195 779,75
53	518 436,79	2 195 777,84
54	518 624,64	2 195 732,14
55	518 648,98	2 195 726,40
56	518 654,80	2 195 725,03
57	518 667,44	2 195 722,05
58	518 679,26	2 195 719,83
59	518 708,67	2 195 713,43
60	518 716,48	2 195 711,73
61	518 746,88	2 195 705,12
62	518 794,02	2 195 696,94
63	518 802,73	2 195 695,43
64	518 851,45	2 195 686,98
65	518 875,76	2 195 683,21
66	518 894,95	2 195 681,91
67	518 907,19	2 195 681,09

Условные обозначения:

59-07:4219198 – кадастровый номер кадастрового квартала

8 – номер учтенного земельного участка

ЗУ1 – испрашиваемый земельный участок

н1, 1 – характерная точка границы

сведения о которой позволяют

— граница смежного земельного участка

— граница земель, предполагаемых к использованию

Заявитель: _____



№ 806: 177-510-2005/20.05.2019

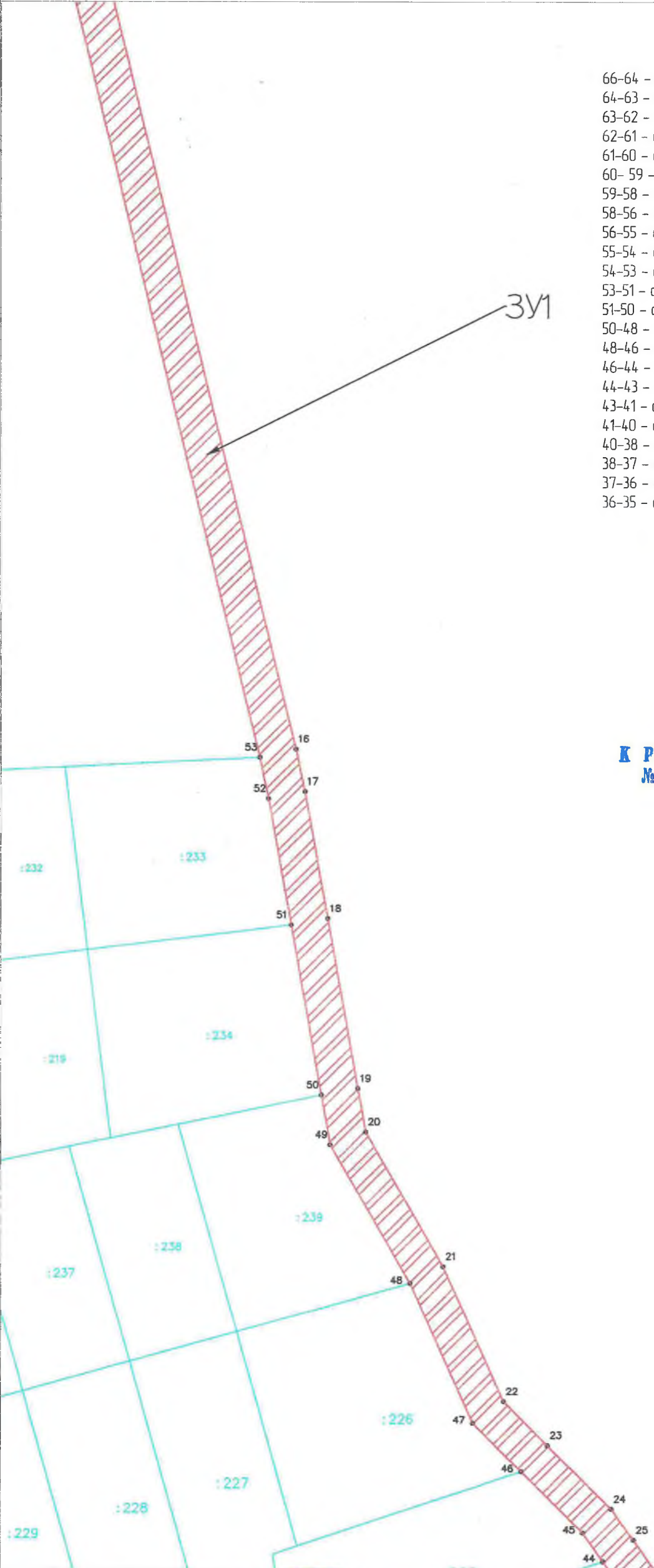
Схема предполагаемых к использованию земель или части земельного участка
 Объект: «Строительство КТП-250/10/0,4 кВ, ВЛ 10 кВ, ВЛ-0,4кВ для электроснабжения объекта для садоводства по адресу: Пермский край, Краснокамский район, Майское с/п, д. Клепики, урочище «Долгое поле» (4500055432)»
 Местоположение: Пермский край, р-н Краснокамский, с/п Майское, в районе д. Клепики, урочище "Долгое поле", номер кадастрового квартала (59-07:2540101)
 Категория: -
 Площадь земельного участка: 6650 м2
 Масштаб 1:1000

- 66-64 - смежная граница с земельным участком 59-07:2540101:780
- 64-63 - смежная граница с земельным участком 59-07:2540101:780
- 63-62 - смежная граница с земельным участком 59-07:2540101:792
- 62-61 - смежная граница с земельным участком 59-07:2540101:782
- 61-60 - смежная граница с земельным участком 59-07:2540101:41
- 60-59 - смежная граница с земельным участком 59-07:2540101:47
- 59-58 - смежная граница с земельным участком 59-07:2540101:46
- 58-56 - смежная граница с земельным участком 59-07:2540101:690
- 56-55 - смежная граница с земельным участком 59-07:2540101:691
- 55-54 - смежная граница с земельным участком 59-07:2540101:695
- 54-53 - смежная граница с земельным участком 59-07:2540101:10
- 53-51 - смежная граница с земельным участком 59-07:2540101:233
- 51-50 - смежная граница с земельным участком 59-07:2540101:234
- 50-48 - смежная граница с земельным участком 59-07:2540101:239
- 48-46 - смежная граница с земельным участком 59-07:2540101:226
- 46-44 - смежная граница с земельным участком 59-07:2540101:225
- 44-43 - смежная граница с земельным участком 59-07:2540101:224
- 43-41 - смежная граница с земельным участком 59-07:2540101:223
- 41-40 - смежная граница с земельным участком 59-07:2540101:222
- 40-38 - смежная граница с земельным участком 59-07:2540101:221
- 38-37 - смежная граница с земельным участком 59-07:2540101:220
- 37-36 - смежная граница с земельным участком 59-07:2540101:311
- 36-35 - смежная граница с земельным участком 59-07:2540101:305

Имя	Абсцисса X	Ордината Y
1	518 909,05	2 195 688,08
2	518 901,15	2 195 689,51
3	518 895,49	2 195 689,89
4	518 876,65	2 195 691,17
5	518 852,75	2 195 694,88
6	518 804,10	2 195 703,31
7	518 795,39	2 195 704,82
8	518 748,41	2 195 712,97
9	518 718,18	2 195 719,55
10	518 710,37	2 195 721,25
11	518 680,85	2 195 727,67
12	518 669,10	2 195 729,88
13	518 656,64	2 195 732,81
14	518 650,82	2 195 734,19
15	518 626,50	2 195 739,92
16	518 438,57	2 195 785,64
17	518 429,38	2 195 787,60
18	518 401,82	2 195 792,52
19	518 365,13	2 195 799,05
20	518 355,79	2 195 800,71
21	518 326,67	2 195 817,47
22	518 297,37	2 195 830,53
23	518 287,95	2 195 839,99
24	518 274,22	2 195 853,79
25	518 267,51	2 195 858,55
26	518 247,06	2 195 873,08
27	518 243,05	2 195 875,93
28	518 224,75	2 195 885,35
29	518 203,44	2 195 896,75
30	518 196,15	2 195 900,94
31	518 178,55	2 195 905,01
32	518 155,90	2 195 910,23
33	518 130,96	2 195 921,99
34	518 122,63	2 195 922,70
35	518 121,95	2 195 914,73
36	518 128,85	2 195 914,14
37	518 153,26	2 195 902,63
38	518 176,75	2 195 897,21
39	518 193,19	2 195 893,41
40	518 199,56	2 195 889,75
41	518 221,03	2 195 878,27
42	518 238,88	2 195 869,08
43	518 242,43	2 195 866,56
44	518 262,88	2 195 852,03
45	518 269,03	2 195 847,66
46	518 282,28	2 195 834,35
47	518 292,76	2 195 823,83
48	518 323,04	2 195 810,33
49	518 353,01	2 195 793,08
50	518 363,73	2 195 791,17
51	518 400,42	2 195 784,64
52	518 427,84	2 195 779,75
53	518 436,79	2 195 777,84
54	518 624,64	2 195 732,14
55	518 648,98	2 195 726,40
56	518 654,80	2 195 725,03
57	518 667,44	2 195 722,05
58	518 679,26	2 195 719,83
59	518 708,67	2 195 713,43
60	518 716,48	2 195 711,73
61	518 746,88	2 195 705,12
62	518 794,02	2 195 696,94
63	518 802,73	2 195 695,43
64	518 851,45	2 195 686,98
65	518 875,76	2 195 683,21
66	518 894,95	2 195 681,91
67	518 907,19	2 195 681,09

КОМИТЕТ ЗЕМЕЛЬНЫХ И
 ИМУЩЕСТВЕННЫХ ОТНОШЕНИЙ
 Администрации города Краснокамска
 ОКПО 46900436 КПП 591601001
 ОГРН 1185958071474 ИНН 5916034670
 пр.Маяковского, 11 г. Краснокамск
 Пермского края, 617060
 Тел./факс: (34273) 4-46-17
 E-mail: kio_krasnokamsk@mail.ru
 № _____
 на № _____ от _____

К РЕШЕНИЮ О РАЗМЕЩЕНИИ
№ 250 / 19 ОТ 17. 12. 2019



Условные обозначения:
 59-07:4219198 - кадастровый номер кадастрового квартала
 8 - номер учтенного земельного участка
 ЗУ1 - запрашиваемый земельный участок
 н1, 1 - характерная точка границы
 сведения о которой позволяют:
 — граница смежного земельного участка
 — граница земель, предполагаемых к использованию
 Заявитель: *[Signature]*

МРСК УРАЛА
 ПЕРМСКИЙ КРАЙ
 20.01.2019
 20 000 179-516-100920

Схема предполагаемых к использованию земель или части земельного участка

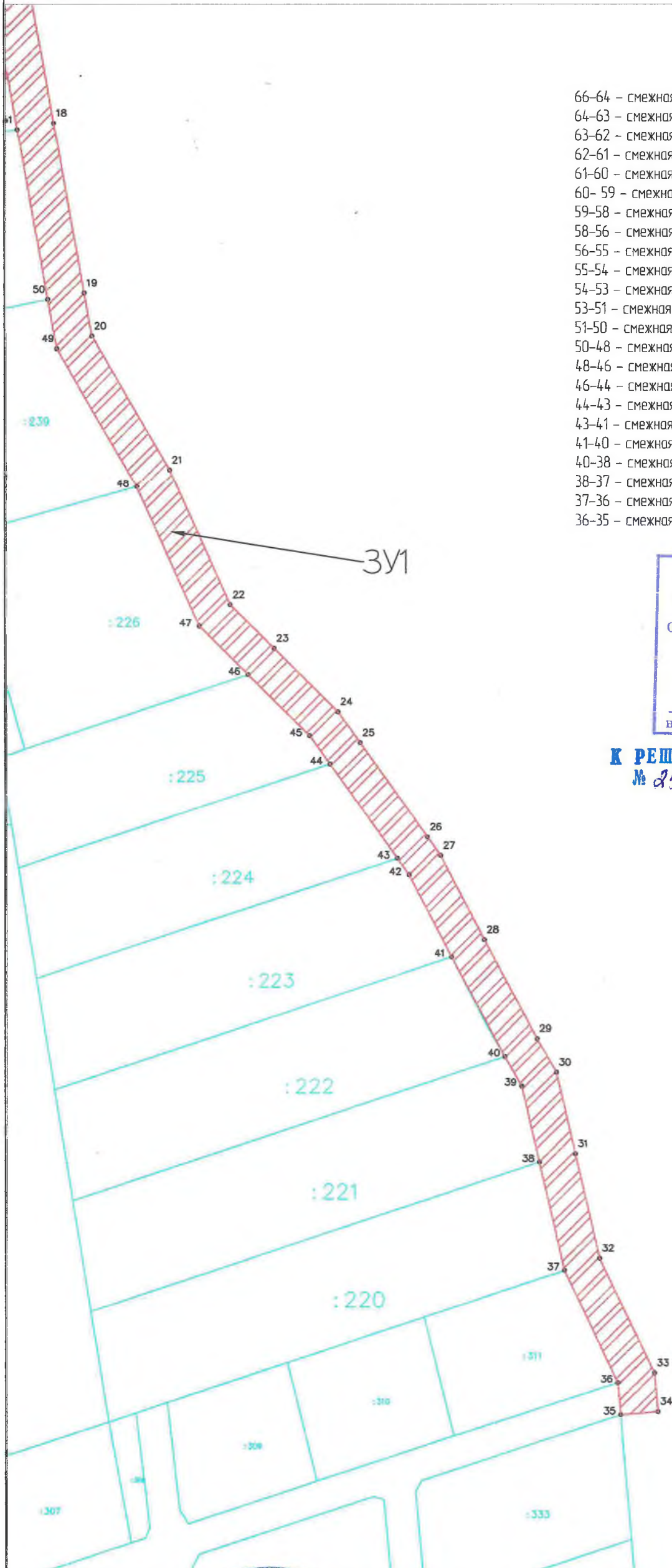
Объект: «Строительство КТП-250/10/0,4 кв, ВЛ 10 кв, ВЛ-0,4кВ для электроснабжения объекта для садоводства по адресу: Пермский край, Краснокамский район, Майское с/п, д. Клепики, урочище «Долгое поле» (4500055432)»

Местоположение: Пермский край, р-н Краснокамский, с/п Майское, в районе д. Клепики, урочище "Долгое поле", номер кадастрового квартала (59:07:2540101)

Категория: -

Площадь земельного участка: 6650 м²

Масштаб 1:1000



- 66-64 – смежная граница с земельным участком 59:07:2540101:780
- 64-63 – смежная граница с земельным участком 59:07:2540101:780
- 63-62 – смежная граница с земельным участком 59:07:2540101:792
- 62-61 – смежная граница с земельным участком 59:07:2540101:782
- 61-60 – смежная граница с земельным участком 59:07:2540101:41
- 60-59 – смежная граница с земельным участком 59:07:2540101:47
- 59-58 – смежная граница с земельным участком 59:07:2540101:46
- 58-56 – смежная граница с земельным участком 59:07:2540101:690
- 56-55 – смежная граница с земельным участком 59:07:2540101:691
- 55-54 – смежная граница с земельным участком 59:07:2540101:695
- 54-53 – смежная граница с земельным участком 59:07:2540101:10
- 53-51 – смежная граница с земельным участком 59:07:2540101:233
- 51-50 – смежная граница с земельным участком 59:07:2540101:234
- 50-48 – смежная граница с земельным участком 59:07:2540101:239
- 48-46 – смежная граница с земельным участком 59:07:2540101:226
- 46-44 – смежная граница с земельным участком 59:07:2540101:225
- 44-43 – смежная граница с земельным участком 59:07:2540101:224
- 43-41 – смежная граница с земельным участком 59:07:2540101:223
- 41-40 – смежная граница с земельным участком 59:07:2540101:222
- 40-38 – смежная граница с земельным участком 59:07:2540101:221
- 38-37 – смежная граница с земельным участком 59:07:2540101:220
- 37-36 – смежная граница с земельным участком 59:07:2540101:311
- 36-35 – смежная граница с земельным участком 59:07:2540101:305

КОМИТЕТ ЗЕМЕЛЬНЫХ И
ИМУЩЕСТВЕННЫХ ОТНОШЕНИЙ
Администрации города Краснокамска
ОКПО 40900436 КПП 591601001
ОГРН 1185958071474 ИНН 5916034670
пр.Маяковского, 11 г. Краснокамск
Пермского края, 517060
Тел./факс: (34273) 4-46-17
E-mail: kio_krasnokamsk@mail.ru
№ _____
на № _____ от _____

К РЕШЕНИЮ О РАЗМЕЩЕНИИ
№ 250/19 ОТ 14.12.2019

Имя	Абсцисса X	Ордината Y
1	518 909,05	2 195 688,08
2	518 901,15	2 195 689,51
3	518 895,49	2 195 689,89
4	518 876,65	2 195 691,17
5	518 852,75	2 195 694,88
6	518 804,10	2 195 703,31
7	518 795,39	2 195 704,82
8	518 748,41	2 195 712,97
9	518 718,18	2 195 719,55
10	518 710,37	2 195 721,25
11	518 680,85	2 195 727,67
12	518 669,10	2 195 729,88
13	518 656,64	2 195 732,81
14	518 650,82	2 195 734,19
15	518 626,50	2 195 739,92
16	518 438,57	2 195 785,64
17	518 429,38	2 195 787,60
18	518 401,82	2 195 792,52
19	518 365,13	2 195 799,05
20	518 355,79	2 195 800,71
21	518 326,67	2 195 817,47
22	518 297,37	2 195 830,53
23	518 287,95	2 195 839,99
24	518 274,22	2 195 853,79
25	518 267,51	2 195 858,55
26	518 247,06	2 195 873,08
27	518 243,05	2 195 875,93
28	518 224,75	2 195 885,35
29	518 203,44	2 195 896,75
30	518 196,15	2 195 900,94
31	518 178,55	2 195 905,01
32	518 155,90	2 195 910,23
33	518 130,96	2 195 921,99
34	518 122,63	2 195 922,70
35	518 121,95	2 195 914,73
36	518 128,85	2 195 914,14
37	518 153,26	2 195 902,63
38	518 176,75	2 195 897,21
39	518 193,19	2 195 893,41
40	518 199,56	2 195 889,75
41	518 221,03	2 195 878,27
42	518 238,88	2 195 869,08
43	518 242,43	2 195 866,56
44	518 262,88	2 195 852,03
45	518 269,03	2 195 847,66
46	518 282,28	2 195 834,35
47	518 292,76	2 195 823,83
48	518 323,04	2 195 810,33
49	518 353,01	2 195 793,08
50	518 363,73	2 195 791,17
51	518 400,42	2 195 784,64
52	518 427,84	2 195 779,75
53	518 436,79	2 195 777,84
54	518 624,64	2 195 732,14
55	518 648,98	2 195 726,40
56	518 654,80	2 195 725,03
57	518 667,44	2 195 722,05
58	518 679,26	2 195 719,83
59	518 708,67	2 195 713,43
60	518 716,48	2 195 711,73
61	518 746,88	2 195 705,12
62	518 794,02	2 195 696,94
63	518 802,73	2 195 695,43
64	518 851,45	2 195 686,98
65	518 875,76	2 195 683,21
66	518 894,95	2 195 681,91
67	518 907,19	2 195 681,09

Условные обозначения:

59:07:4219198 – кадастровый номер кадастрового квартала

8 – номер учтенного земельного участка

ЗУ1 – испрашиваемый земельный участок

н1, 1 – характерная точка границы, сведения о которой предоставляются

— граница смежного земельного участка

— граница земель, предполагаемых к использованию

Заявитель: _____

МРСК УРАЛА
№ 250-177-516
08.07.2019
От 20.05.2019