



АДМИНИСТРАЦИЯ КРАСНОКАМСКОГО ГОРОДСКОГО ОКРУГА

РАЗРЕШЕНИЕ

на размещение объекта

№ 14 /24 от «18» сентября 2024 год

**Комитет земельных и имущественных отношений администрации
Краснокамского городского округа**

Разрешает Акционерному обществу «Газпром газораспределение Пермь» (Краснокамский филиал), ОГРН 1025900512670, ИНН 5902183841 юридический адрес: г. Пермь, ул. Петропавловская, 43; почтовый адрес: 617060, Пермский край, г. Краснокамск, ул. Геофизиков, 5, тел./факс (34273) 4-30-45, 7-30-87.

использование земельного участка (части земельного участка, земель государственной неразграниченной собственности): газопровод для транспортировки природного газа под давлением до 1,2 МПа включительно, для размещения которых не требуется разрешения на строительство.

на землях: государственной неразграниченной собственности.

Местоположение: Пермский край, Краснокамский городской округ, с. Мысы, кв-л Нижнемысовский, ул. Сиреневая, в районе дома 20, в границе кадастрового квартала 59:07:2370106, согласно прилагаемой схеме предполагаемых к использованию земель или части земельного участка.

Кадастровый номер земельного участка: -

способ размещения: подземный.

площадь: 1612 кв.м.

Разрешение выдано на срок: 12 месяцев.

Согласование осуществления рубок деревьев, кустарников, расположенных в границах земельного участка, части земельного участка или земель: не требуется.

Обязанность лиц, получивших разрешение, выполнить предусмотренные статьей 39.35 Земельного кодекса Российской Федерации требования в случае, если использование земель или земельных участков привело к порче или уничтожению плодородного слоя почвы в границах таких земель или земельных участков.

Сведения о досрочном прекращении действия разрешения со дня предоставления земельного участка физическому или юридическому лицу и сроки направления уполномоченным органом заявителю уведомления о предоставлении земельного участка таким лицам: в течении 10 календарных дней.

Дополнительные условия использования участка:

Территория, согласно схеме, расположена в зоне с особыми условиями использования территории:

- Зона с особыми условиями использования - Приаэродромная территория аэродрома аэропорта Большое Савино (59:32-6.553);
- Водоохранная зона реки Ласьва, часть 1 (59:07-6.693);
- Водоохранная зона реки Ласьва и её ранее неучтённых в ГВР притоков, часть 1 (59:00-6.414);
- Охранная зона ВЛ-0,4кВ Ф.1 от ТП-30165, ВЛ-0,4кВ ф.1 от ТП-30165, ВЛ-0,4кВ ф.2 от ТП-30165, ВЛ-0,4кВ ф.Быт 3 от ТП-30165, ВЛ-0,4кВ ф.Быт 4 от ТП-30165 (59:07-6.749);

-Публичный сервитут для размещения объекта электросетевого хозяйства «ВЛ-0,4КВ Ф.1 от ТП-30165» (59:07-6.1124)

АО «Газпром газораспределение Пермь»:

- решение на размещение объекта не дает право на строительство и (или) реконструкцию объектов, не указанных в решении о размещении объектов;
- до момента размещения объекта осуществить согласование с собственниками объектов инфраструктуры, в т.ч. транспортной, расположенных в пределах земельного участка, указанного на прилагаемой схеме;
- соблюдать правила охранных зон воздушного пространства, установленные Постановлением Правительства Российской Федерации от 11.03.2010 № 138 «Об утверждении Федеральных правил использования воздушного пространства Российской Федерации»;
- соблюдать ограничение в использовании объектов недвижимости в границах зоны с особыми условиями использования территории Водоохранная зона реки Ласва и её ранее неучтённых в ГВР притоков, часть 1 устанавливается в соответствии со ст. 65 Водного кодекса Российской Федерации от 03 июня 2006 года № 74-ФЗ;
- соблюдать Правила охраны электрических сетей, установленные постановлением Правительства Российской Федерации от 24.02.2009 № 160 «О порядке установления охранных зон объектов электросетевого хозяйства и особых условий использования земельных участков, расположенных в границах таких зон»;
- соблюдать Правила благоустройства территории Краснокамского городского округа, утвержденные решением Краснокамской городской Думы от 24.04.2019 № 61.

В соответствии с пунктом 7(2) Положения о порядке и условиях размещения объектов на землях или земельных участках, находящихся в государственной или муниципальной собственности, на территории Пермского края без предоставления земельных участков и установления сервитутов, утвержденным постановлением Правительства Пермского края от 22.07.2015 № 478-п, предоставить в комитет земельных и имущественных отношений администрации Краснокамского городского округа в течении 1 месяца с момента размещения объектов материалы контрольной геодезической съемки размещенных объектов на бумажном и электронном носителях на безвозмездной основе.

приложение: схема предполагаемых к использованию земель или части земельного участка на 1 л. в 1 экз.

И. о. председателя комитета земельных и имущественных отношений администрации Краснокамского городского округа



Ю.А. Отинова

Ю.Н. Шаранова,
2-06-70 (доб. 711)

Схема предполагаемых к использованию земель или части земельного участка

Объект: газопровод для транспортировки природного газа под давлением до 1,2 Мпа включительно


Местоположение: Пермский край, г.о. Краснокамский, с. Мысы, кв-л Нижнемысовский,
ул. Сиреневая, в районе дома 20

Площадь земель или части земельного участка, кв.м: 1612

Категория земель: земли сельскохозяйственного назначения

Вид разрешенного использования: для строительства газопровода

КРАЗРЕШЕНИЮ НА Р 3^М ЖЕННЕ
№ 14/24 ОТ 18.01.2024г.










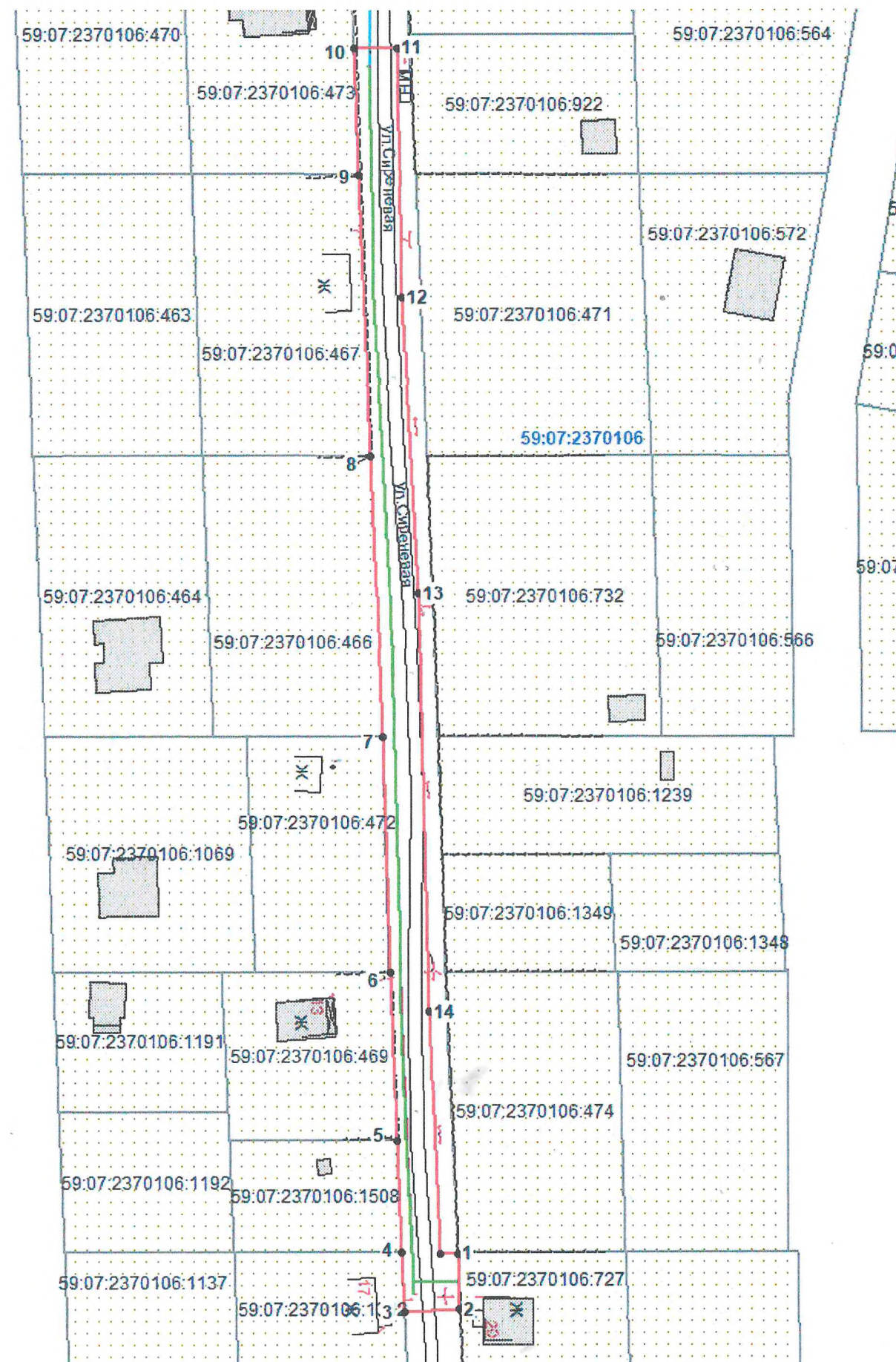
Обозначение точек	Координаты, м (МСК-59)	
	X	Y
1	522720,16	2211121,35
2	522710,18	2211121,77
3	522709,86	2211111,78
4	522720,26	2211111,35
5	522740,31	2211110,56
6	522770,22	2211109,39
7	522811,87	2211108,07
8	522861,82	2211106,05
9	522911,78	2211104,04
10	522934,33	2211103,13
11	522934,45	2211110,89
12	522890,20	2211111,56
13	522837,51	2211114,53
14	522763,16	2211116,43
15	522720,07	2211118,23

Описание границ смежных землепользователей:

- от т.1 до т.2 - земельный участок с кадастровым № 59:07:2370106:727;
- от т.2 до т.3 - земли общего пользования;
- от т.3 до т.4 - земельный участок с кадастровым № 59:07:2370106:1312;
- от т.4 до т.5 - земельный участок с кадастровым № 59:07:2370106:1508;
- от т.5 до т.6 - земельный участок с кадастровым № 59:07:2370106:469;
- от т.6 до т.7 - земельный участок с кадастровым № 59:07:2370106:472;
- от т.7 до т.8 - земельный участок с кадастровым № 59:07:2370106:466;
- от т.8 до т.9 - земельный участок с кадастровым № 59:07:2370106:467;
- от т.9 до т.10 - земельный участок с кадастровым № 59:07:2370106:473;
- от т.10 до т.1 - земли населенных пунктов

Условные обозначения:

-  - граница предполагаемых к использованию земель;
-  - граница учтенных земельных участков;
-  - граница кадастрового квартала;
-  - проектируемый газопровод;
-  - существующий газопровод;
-  - обозначение кадастрового квартала;
-  - кадастровый номер земельного участка



Масштаб 1:1000

Заявитель

/Кравцов А.В./