



## АДМИНИСТРАЦИЯ КРАСНОКАМСКОГО ГОРОДСКОГО ОКРУГА

### РАЗРЕШЕНИЕ

на размещение объекта  
№ 20 /24 от «24» сентября 2024 год

Комитет земельных и имущественных отношений администрации  
Краснокамского городского округа

Разрешает Жабину Андрею Юрьевичу, паспорт: [REDACTED]

**использование земельного участка (части земельного участка, земель государственной неразграниченной собственности):** часть земельного участка для размещения воздушной линии электроснабжения 6кВ

**на землях:** государственной неразграниченной собственности.

**Местоположение:** Пермский край, Краснокамский городской округ, в районе АЗС «Дан», на части земельного участка с кадастровым номером 59:07:2390101:154 согласно прилагаемой схеме предполагаемых к использованию земель или части земельного участка.

**Кадастровый номер земельного участка:** -

**способ размещения:** надземный, наземный.

**площадь:** 271 кв.м.

**Разрешение выдано на срок:** бессрочно.

**Согласование осуществления рубок деревьев, кустарников, расположенных в границах земельного участка, части земельного участка или земель:** -.

Обязанность лиц, получивших разрешение, выполнить предусмотренные статьей 39.35 Земельного кодекса Российской Федерации требования в случае, если использование земель или земельных участков привело к порче или уничтожению плодородного слоя почвы в границах таких земель или земельных участков.

Сведения о досрочном прекращении действия разрешения со дня предоставления земельного участка физическому или юридическому лицу и сроки направления уполномоченным органом заявителю уведомления о предоставлении земельного участка таким лицам: в течении 10 календарных дней.

**Дополнительные условия использования участка:**

Территория, согласно схеме, расположена в зоне с особыми условиями использования территории:

- приаэродромная территория аэродрома аэропорта Большое Савино (59.32.2.857);

**Жабину Андрею Юрьевичу:**

- решение на размещение объекта не дает право на строительство и (или) реконструкцию объектов, не указанных в решении о размещении объектов;

- до момента размещения объекта осуществить согласование с собственниками объектов инфраструктуры, в т.ч. транспортной, расположенных в пределах земельного участка, указанного на прилагаемой схеме;

- соблюдать правила охранных зон воздушного пространства, установленные Постановлением Правительства Российской Федерации от 11.03.2010 № 138 «Об

утверждении Федеральных правил использования воздушного пространства Российской Федерации»;

- соблюдать Правила благоустройства территории Краснокамского городского округа, утвержденные решением Краснокамской городской Думы от 24.04.2019 № 61.

В соответствии с пунктом 7(2) Положения о порядке и условиях размещения объектов на землях или земельных участках, находящихся в государственной или муниципальной собственности, на территории Пермского края без предоставления земельных участков и установления сервитутов, утвержденным постановлением Правительства Пермского края от 22.07.2015 № 478-п, предоставить в комитет земельных и имущественных отношений администрации Краснокамского городского округа в течении 1 месяца с момента размещения объектов материалы контрольной геодезической съемки размещенных объектов на бумажном и электронном носителях на безвозмездной основе.

**приложение:** схема предполагаемых к использованию земель или части земельного участка на 1 л. в 1 экз.

И.о. председателя комитета земельных  
и имущественных отношений администрации  
Краснокамского городского округа



Ю.А. Отинова

## Схема предполагаемых к использованию земель или части земельного участка

Объект: Часть земельного участка для размещения воздушной линии электрообеспечения 6 кВ

Местоположение: Пермский край, Краснокамский городской округ, в районе АЗС "Дан"  
(согласно сведениям единого государственного реестра недвижимости)

Площадь земель или части земельного участка, кв.м. 271

Категория земель: Земли промышленности, энергетики, транспорта, связи, радиовещания, телевидения, информатики, земли для обеспечения космической деятельности, земли обороны, безопасности и земли иного специального назначения  
(при наличии)

Вид разрешенного использования: \_\_\_\_\_  
(при наличии)

Каталог координат, м		
№ точки границы	X	Y
н1	522857.15	2208971.06
н2	522803.15	2209048.12
н3	522801.37	2209045.70
н4	522855.16	2208968.82

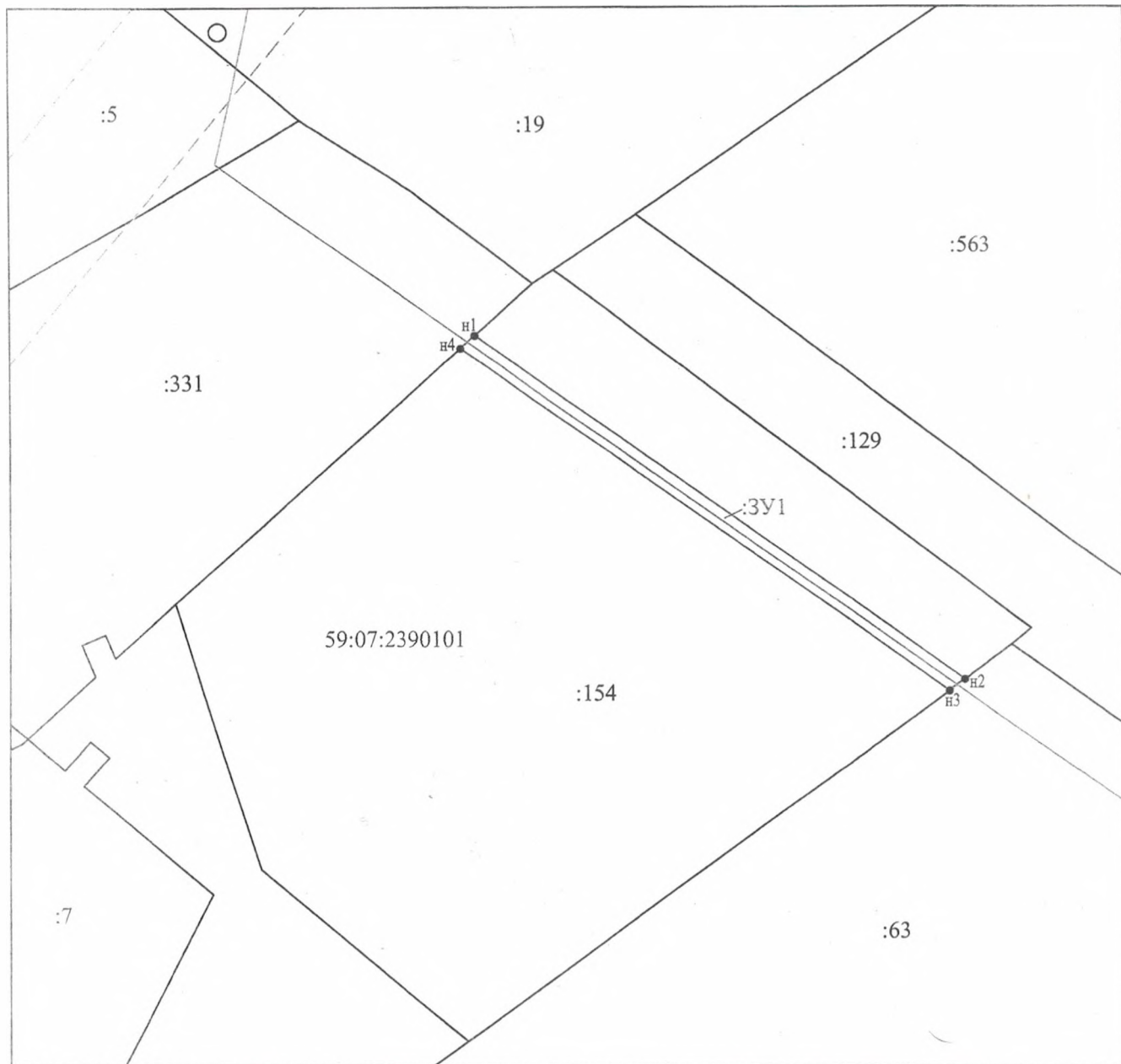
### Описание границ смежных землепользователей:

от т. н1 до т. н2: земельный участок с кадастровым номером: 59:07:2390101:154

от т. н2 до т. н3: смежный земельный участок с кадастровым номером: 59:07:2390101:63, с разрешенным использованием: для размещения объектов дорожного сервиса







от т. н3 до т. н4: земельный участок с кадастровым номером: 59:07:2390101:154

от т. н4 до т. н1: смежный земельный участок с кадастровым номером: 59:07:2390101:331, с разрешенным использованием: для сельскохозяйственного производства



**КРАЗРЕШЕНИЮ НА РАЗМЕЩЕНИЕ**  
 № 20 /24 ОТ 24.01.2024

Условные обозначения:

-  Вновь образованная часть границы, сведения о которой достаточны для определения ее местоположения
-  Существующая часть границы, имеющиеся в ЕГРН сведения о которой достаточны для определения ее местоположения
-  Обозначение вновь образованного земельного участка
-  Граница кадастрового квартала
-  Объект капитального строительства - воздушная линия электроснабжения бкВ
-  Границы охранной зоны электросетевого хозяйства
- 59:07:2390101    Номер кадастрового квартала

Масштаб 1:1000

КОМИТЕТ ЗЕМЕЛЬНЫХ И  
 ИМУЩЕСТВЕННЫХ ОТНОШЕНИЙ  
 Администрация Краснокамского  
 городского округа  
 ОКПО 40900436 КПП 591601001  
 ОГРН 1185958071474 ИНН 5916034670  
 пр.Малковского, 11 г. Краснокамск  
 Пермского края, 617060  
 Тел./факс: (34273) 4-46-17  
 E-mail: kio\_krasnokamsk@mail.ru

на № \_\_\_\_\_ от \_\_\_\_\_

Заявитель