



АДМИНИСТРАЦИЯ КРАСНОКАМСКОГО ГОРОДСКОГО ОКРУГА

РАЗРЕШЕНИЕ

на размещение объекта

№ 111 /24 от «22» февраля 2024 год

Комитет земельных и имущественных отношений администрации Краснокамского городского округа

Разрешает Акционерному обществу «Газпром газораспределение Пермь» (Краснокамский филиал), ОГРН 1025900512670, ИНН 5902183841 юридический адрес: г. Пермь, ул. Петропавловская, 43; почтовый адрес: 617060, Пермский край, г. Краснокамск, ул. Геофизиков, 5, тел./факс (34273) 4-30-45, 7-30-87.

использование земельного участка (части земельного участка, земель государственной неразграниченной собственности): газопровод для транспортировки природного газа под давлением до 1,2 МПа включительно, для размещения которых не требуется разрешения на строительство.

на землях: государственной неразграниченной собственности.

Местоположение: Пермский край, Краснокамский городской округ, с.Мысы, ул.Бирюзовая, у дома 13, на землях кадастрового квартала 59:07:2370106, согласно прилагаемой схеме предполагаемых к использованию земель или части земельного участка.

Кадастровый номер земельного участка: -

способ размещения: подземный.

площадь: 2880 кв.м.

Разрешение выдано на срок: 12 месяцев.

Согласование осуществления рубок деревьев, кустарников, расположенных в границах земельного участка, части земельного участка или земель: не требуется.

Обязанность лиц, получивших разрешение, выполнить предусмотренные статьей 39.35 Земельного кодекса Российской Федерации требования в случае, если использование земель или земельных участков привело к порче или уничтожению плодородного слоя почвы в границах таких земель или земельных участков.

Сведения о досрочном прекращении действия разрешения со дня предоставления земельного участка физическому или юридическому лицу и сроки направления уполномоченным органом заявителю уведомления о предоставлении земельного участка таким лицам: в течении 10 календарных дней.

Дополнительные условия использования участка:

Территория, согласно схеме, расположена в зоне с особыми условиями использования территории:

- приаэродромная территория аэродрома аэропорта Большое Савино (59:07-6.553);

- охранная зона ВЛ-0,4кВ Ф.1 от ТП-30165, ВЛ-0,4кВ ф.1 от ТП-30165, ВЛ-0,4кВ ф.2 от ТП-30165, ВЛ-0,4кВ ф.Быт 3 от ТП-30165, ВЛ-0,4кВ ф.Быт 4 от ТП-30165 (59:07-6.749);

- публичный сервитут для размещения объекта электросетевого хозяйства «ВЛ-0,4кВ Ф.1 от ТП-30165» (59:07-6.1124).

АО «Газпром газораспределение Пермь»:

- решение на размещение объекта не дает право на строительство и (или) реконструкцию объектов, не указанных в решении о размещении объектов;
- до момента размещения объекта осуществить согласование с собственниками объектов инфраструктуры, в т.ч. транспортной, расположенных в пределах земельного участка, указанного на прилагаемой схеме;
- соблюдать правила охранных зон воздушного пространства, установленные Постановлением Правительства Российской Федерации от 11.03.2010 № 138 «Об утверждении Федеральных правил использования воздушного пространства Российской Федерации»;
- соблюдать Правила охраны электрических сетей, установленные постановлением Правительства Российской Федерации от 24.02.2009 № 160 «О порядке установления охранных зон объектов электросетевого хозяйства и особых условий использования земельных участков, расположенных в границах таких зон»;
- соблюдать Правила благоустройства территории Краснокамского городского округа, утвержденные решением Краснокамской городской Думы от 24.04.2019 № 61.

В соответствии с пунктом 7(2) Положения о порядке и условиях размещения объектов на землях или земельных участках, находящихся в государственной или муниципальной собственности, на территории Пермского края без предоставления земельных участков и установления сервитутов, утвержденным постановлением Правительства Пермского края от 22.07.2015 № 478-п, предоставить в комитет земельных и имущественных отношений администрации Краснокамского городского округа в течении 1 месяца с момента размещения объектов материалы контрольной геодезической съемки размещенных объектов на бумажном и электронном носителях на безвозмездной основе.

приложение: схема предполагаемых к использованию земель или части земельного участка на 1 л. в 1 экз.

И.о.председателя комитета земельных и имущественных отношений администрации Краснокамского городского округа



Ю.А.Отинова

Постникова И.С.
20670 (710)

Ю.А.Отинова

Схема предполагаемых к использованию земель или части земельного участка

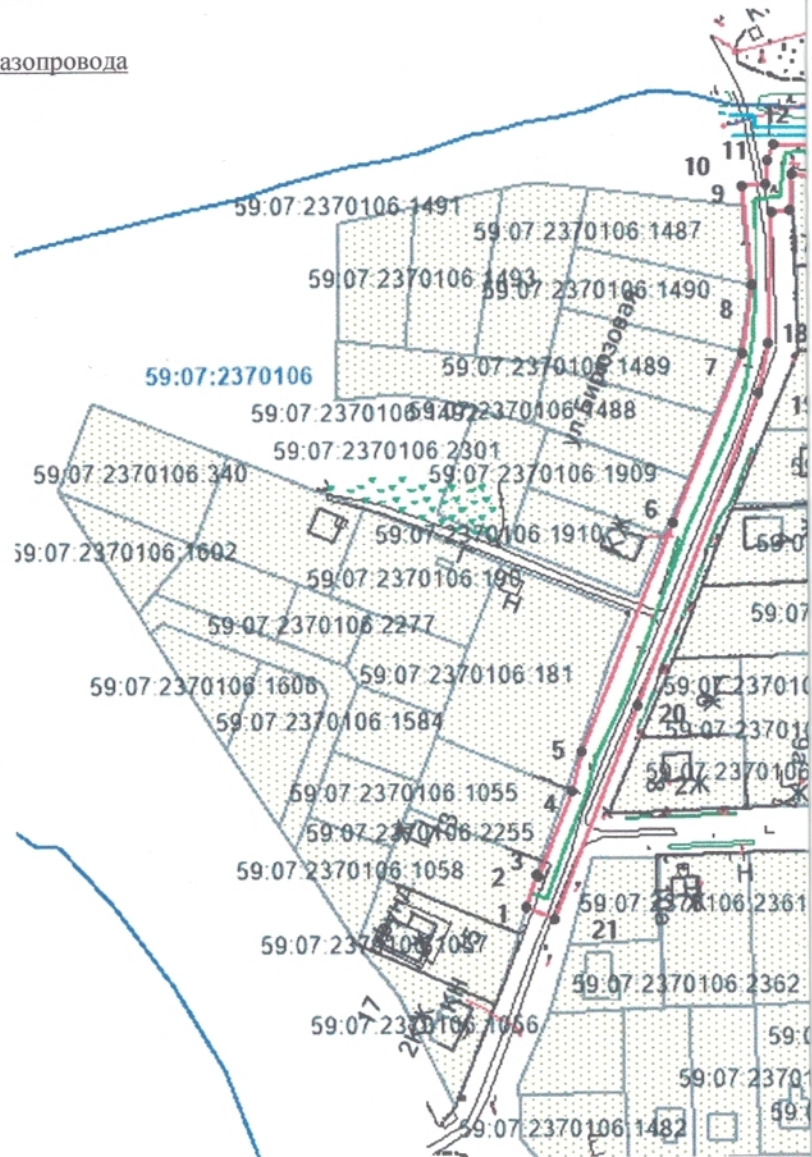
Объект: газопровода для транспортировки природного газа под давлением до 1,2 Мпа включительно

Местоположение: Пермский край, Краснокамский г.о., с. Мысы, ул. Бирюзовая, у дома 13

Площадь земель или части земельного участка, кв.м.: **2880**

Категория земель: земли населенных пунктов

Вид разрешенного использования: для строительства газопровода




КРАЗРЕШЕНИЮ НА РАЗМЕЩЕНИЕ
 № 111 124 ОТ 22.02 20 24

КОМИТЕТ ЗЕМЕЛЬНЫХ И
 ИМУЩЕСТВЕННЫХ ОТНОШЕНИЙ
 Администрации Краснокамского
 городского округа
 ОКПО 40900436 КПП 591601001
 ОГРН 1185958071474 ИНН 5916034670
 пр.Маяковского, 11 г. Краснокамск
 Пермского края, 617060
 Тел./факс: (34273) 4-46-17
 E-mail: kio_krasnokamsk@mail.ru
 на № _____ № _____
 от _____ от _____

Описание границ смежных землепользователей:

- от т.1 до т.2 - граница земельного участка № 59:07:2370106:1058
- от т.2 до т.14, т.15 до т.1 - земли общего пользования
- от т.14 до т.15 - граница земельного участка № 59:07:2370106:1048

Условные обозначения

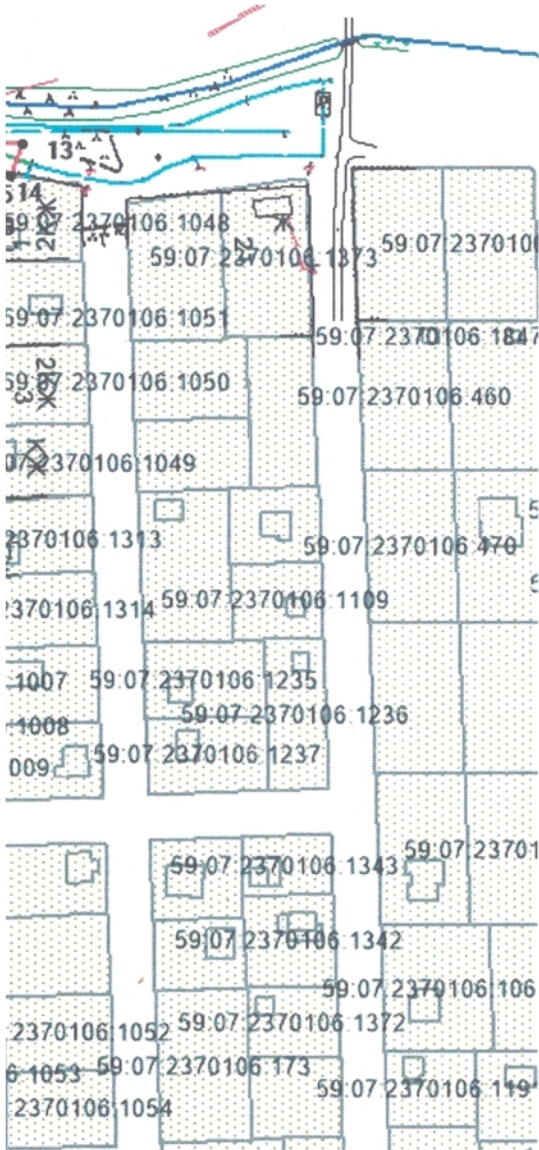


59:07:2370106

59:07:2370106:1058

Масштаб 1:2500

Обозначение характерных точек границ	Координаты, м (МСК-59)	
	X	Y
1	522818,83	2210823,12
2	522829,46	2210826,19
3	522829,15	2210827,03
4	522857,46	2210838,02
5	522870,52	2210841,69
6	522946,09	2210872,38
7	523002,47	2210895,30
8	523024,90	2210898,38
9	523057,06	2210895,08
10	523058,10	2210903,04
11	523065,70	2210903,97
12	523070,72	2210905,80
13	523069,47	2210928,80
14	523059,13	2210925,21
15	523060,83	2210911,69
16	523049,03	2210911,26
17	523048,28	2210905,08
18	523005,72	2210903,79
19	522989,24	2210900,82
20	522885,90	2210860,47
21	522815,00	2210832,56



КОМИТЕТЪМЪТЪ ЗА ЗЕМЕЛНИТЕ И
 ИМУЩЕСТВЕНИ ОТНОШЕНИЯ
 Администрация Краснокамского
 городского округа
 ОКПО 40-00-036 КПП 591601001
 ОГРН 11859201474 ИНН 5916034670
 пр.Маяковского, 11 г. Краснокамск
 Пермского края, 617060
 Тел./факс: (34273) 4-46-17
 E-mail: kio@snokansk@mail.ru
 № _____
 на № _____ от _____

- я:
- граница предполагаемых к использованию земель;
 - граница учтенных земельных участков;
 - граница кадастрового квартала;
 - проектируемый газопровод;
 - существующий газопровод;
 - обозначение кадастрового квартала;
 - кадастровый номер земельного участка;

Заявитель _____ /Кративин А.В./