



АДМИНИСТРАЦИЯ КРАСНОКАМСКОГО ГОРОДСКОГО ОКРУГА

РАЗРЕШЕНИЕ

на размещение объекта

№ 119 /24 от «27» февраля 2024 год

**Комитет земельных и имущественных отношений администрации
Краснокамского городского округа**

Разрешает Акционерному обществу «Газпром газораспределение Пермь» (Краснокамский филиал), ОГРН 1025900512670, ИНН 5902183841 юридический адрес: г. Пермь, ул. Петропавловская, 43; почтовый адрес: 617060, Пермский край, г. Краснокамск, ул. Геофизиков, 5, тел./факс (34273) 4-30-45, 7-30-87.

использование земельного участка (части земельного участка, земель государственной неразграниченной собственности): газопровод для транспортировки природного газа под давлением до 1,2 МПа включительно, для размещения которых не требуется разрешения на строительство.

на землях: муниципальной собственности.

Местоположение: Пермский край, Краснокамский городской округ, д. Хухрята (подключение по ул. Центральная, в районе дома 21), в границах земельного участка 59:07:2370104:637, согласно прилагаемой схеме предполагаемых к использованию земель или части земельного участка.

Кадастровый номер земельного участка: -

способ размещения: подземный.

площадь: 502 кв.м.

Разрешение выдано на срок: 12 месяцев.

Согласование осуществления рубок деревьев, кустарников, расположенных в границах земельного участка, части земельного участка или земель: не требуется.

Обязанность лиц, получивших разрешение, выполнить предусмотренные статьей 39.35 Земельного кодекса Российской Федерации требования в случае, если использование земель или земельных участков привело к порче или уничтожению плодородного слоя почвы в границах таких земель или земельных участков.

Сведения о досрочном прекращении действия разрешения со дня предоставления земельного участка физическому или юридическому лицу и сроки направления уполномоченным органом заявителю уведомления о предоставлении земельного участка таким лицам: в течении 10 календарных дней.

Дополнительные условия использования участка:

Территория, согласно схеме, расположена в зоне с особыми условиями использования территории:

- Зона с особыми условиями использования - Приаэродромная территория аэродрома аэропорта Большое Савино (59:32-6.553);

- Охранная зона ВЛ 0,4 кВ ф.1,2 ТП-239 (59:07-6.282);
- Публичный сервитут для размещения объекта электросетевого хозяйства «ВЛ 0,4 кВ ф.1,2 ТП-30239» (59:07-6.1285).

АО «Газпром газораспределение Пермь»:

- решение на размещение объекта не дает право на строительство и (или) реконструкцию объектов, не указанных в решении о размещении объектов;
- до момента размещения объекта осуществить согласование с собственниками объектов инфраструктуры, в т.ч. транспортной, расположенных в пределах земельного участка, указанного на прилагаемой схеме;
- соблюдать правила охранных зон воздушного пространства, установленные Постановлением Правительства Российской Федерации от 11.03.2010 № 138 «Об утверждении Федеральных правил использования воздушного пространства Российской Федерации»;
- соблюдать Правила охраны электрических сетей, установленные постановлением Правительства Российской Федерации от 24.02.2009 № 160 «О порядке установления охранных зон объектов электросетевого хозяйства и особых условий использования земельных участков, расположенных в границах таких зон»;
- соблюдать Правила благоустройства территории Краснокамского городского округа, утвержденные решением Краснокамской городской Думы от 24.04.2019 № 61.

В соответствии с пунктом 7(2) Положения о порядке и условиях размещения объектов на землях или земельных участках, находящихся в государственной или муниципальной собственности, на территории Пермского края без предоставления земельных участков и установления сервитутов, утвержденным постановлением Правительства Пермского края от 22.07.2015 № 478-п, предоставить в комитет земельных и имущественных отношений администрации Краснокамского городского округа в течении 1 месяца с момента размещения объектов материалы контрольной геодезической съемки размещенных объектов на бумажном и электронном носителях на безвозмездной основе.

приложение: схема предполагаемых к использованию земель или части земельного участка на 1 л. в 1 экз.

И. о. председателя комитета земельных
и имущественных отношений администрации
Краснокамского городского округа



Ю.А. Отинова

Ю.Н. Шаранова,
2-06-70 (доб. 711)

Схема предполагаемых к использованию земель или части земельного участка

Объект: газопровод для транспортировки природного газа под давлением до 1.2 Мпа включительно
 Местоположение: Пермский край, г.о. Краснокамский, д. Хухрята (подключение по ул. Центральная, в районе дома 21)
 Площадь земель или части земельного участка, кв.м **502**
 Категория земель: земли населённых пунктов
 Вид разрешенного использования: для строительства газопровода

КРАЗРЕШЕНИЮ НА Р. ЗМ ЖЕННЕ
№ 119/24 ОТ 27.02.2024.

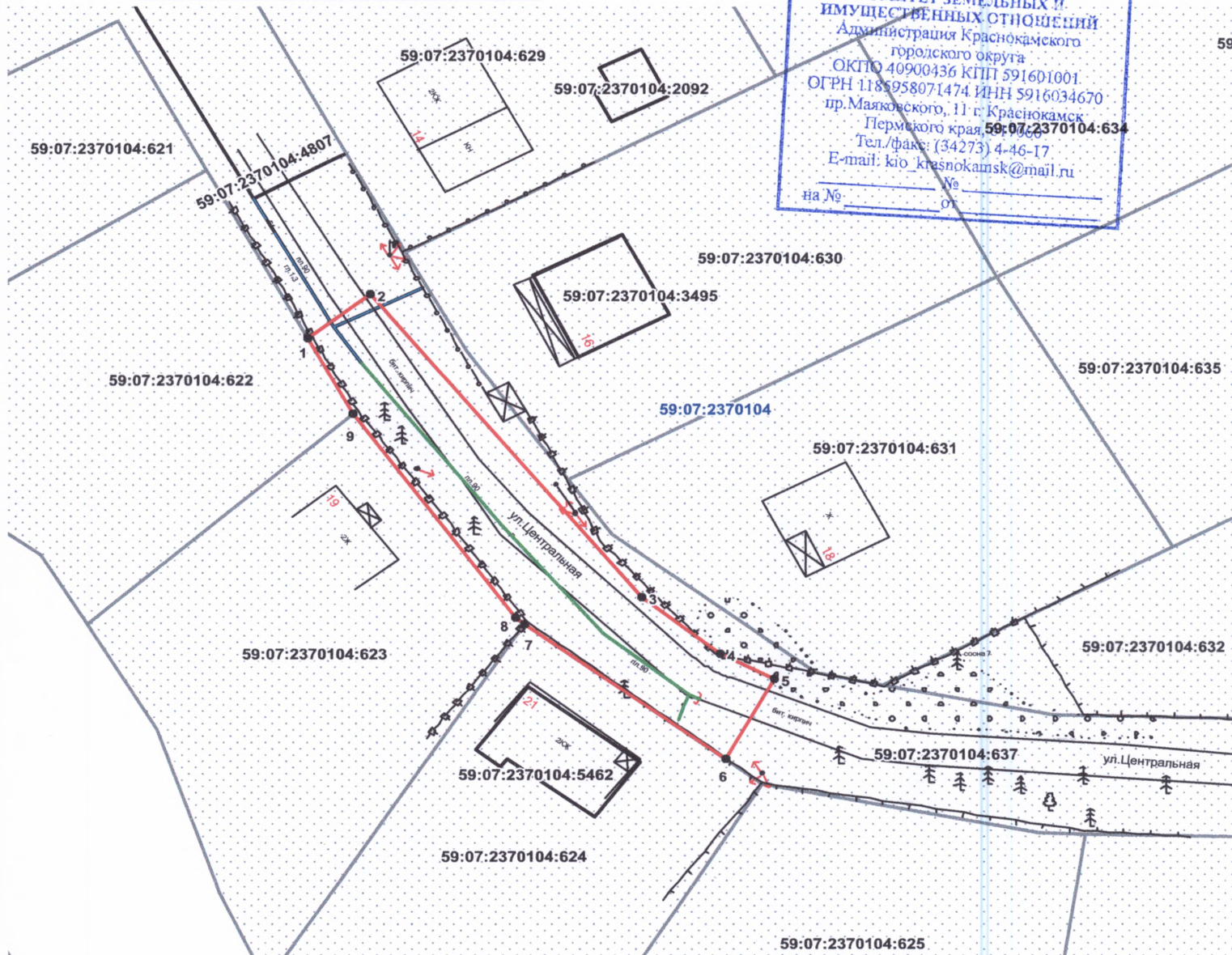


Обозначение характерных точек границ	Координаты (МСК-59), м	
	X	Y
1	524490,03	2210933,05
2	524494,47	2210938,78
3	524463,81	2210963,33
4	524458,13	2210970,48
5	524455,48	2210975,38
6	524447,40	2210970,98
7	524461,06	2210952,77
8	524461,69	2210951,92
9	524482,41	2210937,18


Описание границ смежных землепользователей:







- от т.1 до т.6 земельный участок с кадастровым номером 59:07:2370104:637
- от т.6 до т.7 земельный участок с кадастровым номером 59:07:2370104:624
- от т.7 до т.9 земельный участок с кадастровым номером 59:07:2370104:623
- от т.9 до т.1 земельный участок с кадастровым номером 59:07:2370104:622

КОМИТЕТ ЗЕМЕЛЬНЫХ И ИМУЩЕСТВЕННЫХ ОТНОШЕНИЙ
 Администрация Краснокамского городского округа
 ОКПО 40900436 КПП 591601001
 ОГРН 1185958071474 ИНН 5916034670
 пр.Маяковского, 11 г. Краснокамск Пермского края, 59:07:2370104:634
 Тел./факс: (34273) 4-46-17
 E-mail: kio_krasnokamsk@mail.ru



Масштаб 1:600

Заявитель  /А.В. Крапивин /
 Верно

- Условные обозначения:**
-  граница предполагаемых к использованию земель
 -  граница учтенных земельных участков
 -  граница кадастрового квартала
 -  проектируемый газопровод
 -  существующий газопровод
 -  ОКС
 - 59:07:2370104 номер кадастрового квартала
 - 59:07:2370104:624 кадастровый номер земельного участка