

КАРТА-ПЛАН ТЕРРИТОРИИ

59:07:0011217, 59:07:0011218

(номер кадастрового квартала (номера смежных кадастровых кварталов), являющегося (являющихся) территорией, на которой выполняются комплексные кадастровые работы)

Дата подготовки карты-плана территории 10.11.2021 г.

Пояснительная записка

1. Сведения о заказчике

Комитет земельных и имущественных отношений администрации Краснокамского городского округа,
ИНН: 5916034670, ОГРН: 1185958071474

(полное наименование органа местного самоуправления муниципального района или городского округа, органа исполнительной власти города федерального значения Москвы, Санкт-Петербурга или Севастополя, основной государственный регистрационный номер, идентификационный номер налогоплательщика)

(сведения об утверждении карты-плана территории)

2. Сведения о кадастровом инженере:

Фамилия, имя, отчество (при наличии отчества): Седегов Павел Александрович

Страховой номер индивидуального лицевого счета: 05229703044

Контактный телефон: 89129877504

Адрес электронной почты и почтовый адрес, по которым осуществляется связь с кадастровым инженером: 617580, Пермский край, Березовский р-н, село Асово, ул Набережная, spektrumperm@mail.ru
Наименование саморегулируемой организации кадастровых инженеров (СРО), членом которой является кадастровый инженер: СРО "АКИПУР"

Номер регистрации в государственном реестре лиц, осуществляющих кадастровую деятельность: 8685

Сокращенное наименование юридического лица, если кадастровый инженер является работником юридического лица: —

3. Основания выполнения комплексных кадастровых работ

Муниципальный контракт №88-2021 от 18.05.2021

(наименование и реквизиты государственного или муниципального контракта на выполнение комплексных кадастровых работ)

4. Перечень документов, использованных при подготовке карты-плана территории

№ п/п	Наименование документа	Реквизиты документа
1	2	3
1	Кадастровый план территории 59:07:0011217	№КУВИ-002/2021-74333705 от 18.06.2021, выдан Филиал Федерального государственного бюджетного учреждения "Федеральная кадастровая палата Федеральной службы государственной регистрации, кадастра и картографии" по Пермскому краю
2	Кадастровый план территории 59:07:0011218	№КУВИ-002/2021-74337849 от 18.06.2021, выдан Филиал Федерального государственного бюджетного учреждения "Федеральная кадастровая палата Федеральной службы государственной регистрации, кадастра и картографии" по Пермскому краю
3	Кадастровый план территории 59:07:0000000	№КУВИ-002/2021-126199267 от 27.09.2021, выдан Филиал Федерального государственного бюджетного учреждения "Федеральная кадастровая палата Федеральной службы государственной регистрации, кадастра и картографии" по Пермскому краю
4	Проект межевания территории	№15-2021-ПМТ от 15.09.2021, выдан ИП Седегов П.А.
5	Правила землепользования и застройки	№654-п от 13.10.2021

	Краснокамского городского округа (утвержденные Постановлением Администрации Краснокамского городского округа Пермского края от 13.10.2021 г. №654-п)	
6	О предоставлении сведений ГФДЗ	№2.10-81/2021-1771п от 30.06.2021
7	Выписка координат геодезических пунктов	№319 от 04.05.2017
8	Выписка координат геодезических пунктов	№320 от 04.05.2017

5. Сведения о геодезической основе, использованной при подготовке карты-плана территории
Система координат МСК-59, зона 2

№ п/п	Название пункта и тип	Класс геодезической сети	Координаты, м		Сведения о состоянии на 05.08.2021		
			X	Y	наружного знака пункта	центра пункта	марки
1	2	3	4	5	6	7	8
1	Лешаки, железная труба	4 класс	522483.25	2208542.26	сохранился	сохранился	сохранился
2	Заборная, железная труба	2 класс	521598.64	2220808.17	сохранился	сохранился	сохранился
3	Няшино, железная труба	4 класс	507944.42	2235030.32	сохранился	сохранился	сохранился
4	Фролы, железная труба	4 класс	505986.99	2233523.54	сохранился	сохранился	сохранился
5	Тарасово, железная труба	3 класс	505622.07	2225700.18	сохранился	сохранился	сохранился

6. Сведения о средствах измерений

№ п/п	Наименование прибора (инструмента, аппаратуры)	Сведения об утверждении типа измерений	Реквизиты свидетельства о поверке прибора (инструмента, аппаратуры)
1	2	3	4
1	Аппаратура геодезическая спутниковая Spectra Precision ProFlex800	53990-13, 19.01.2022	Свидетельство о поверке № С-ГКФ/20-01-2021/31002452, выдано 19.01.2022 г.
2	Аппаратура геодезическая спутниковая Trimble R10	53991-13, 20.01.2021	Свидетельство о поверке № С-ГКФ/20-01-2021/30991370, выдано 19.01.2022 г.

7. Пояснения к разделам карты-плана территории

На территории кадастровых кварталов 59:07:0011217, 59:07:0011218 (Пермский край, г. Краснокамск) в соответствии с муниципальным контрактом от 18.05.2021 №88-2021 выполнены комплексные кадастровые работы. Общая площадь кадастровых кварталов составляет 13,22 га.

По итогам выполнения комплексных кадастровых работ подготовлена карта-план территории. В ней содержатся все необходимые сведения об объектах недвижимости в пределах территории, на которой проводились такие работы.

В результате проведения комплексных кадастровых работ на территории кадастровых кварталов 59:07:0011217, 59:07:0011218 осуществлено:

- уточнение местоположения границ земельных участков;

- установление или уточнение местоположения на земельных участках зданий;
- исправление реестровых ошибок в сведениях о земельных участках;
- образование земельных участков под объекты капитального строительства и земельных участков общего пользования, занятых, в том числе, улицами.

Согласно Правилам землепользования и застройки Краснокамского городского округа, утвержденные Постановлением Администрации Краснокамского городского округа Пермского края от 13.10.2021 г. №654-п, земельные участки, в отношении которых осуществляются кадастровые работы, расположены в границах территориальных зон Ж-4 (Зона застройки городских населенных пунктов индивидуальными жилыми домами).

Для земельных участков с видом разрешенного использования «Для индивидуального жилищного строительства» установлены предельные размеры земельных участков: минимальный размер земельного участка – 400 кв.м, максимальный размер земельного участка – 2000 кв.м.

Образование земельных участков выполняется на основании ПРОЕКТА МЕЖЕВАНИЯ ТЕРРИТОРИИ кадастровых кварталов 59:07:0011217, 59:07:0011218, расположенных по адресу: Пермский край, Краснокамский городской округ, г. Краснокамск.

Местоположение границ уточняемых земельных участков определялось исходя из сведений, содержащихся в документе, подтверждающем право на земельный участок, при отсутствии такого документа исходя из сведений, содержащихся в документах, определявших местоположение границ земельного участка при его образовании. В случае отсутствия в документах сведений о местоположении границ земельного участка его границами считаются границы, существующие на местности пятнадцать лет и более и закрепленные с использованием природных объектов или объектов искусственного происхождения, позволяющих определить местоположение границ земельного участка.

Площади уточняемых земельных участков определялись с учетом требований законодательства: фактическая площадь земельного участка, не должна быть больше площади, сведения о которой относительно этого земельного участка содержатся в Едином государственном реестре недвижимости, более чем на величину предельного минимального размера земельного участка, установленного в соответствии с федеральным законом для земель соответствующего целевого назначения и разрешенного использования, в случае, если предельный минимальный размер земельного участка не установлен, фактическая площадь земельного участка, не должна быть больше площади земельного участка, сведения о которой относительно этого земельного участка содержатся в Едином государственном реестре недвижимости, более чем на десять процентов; меньше площади земельного участка, сведения о которой относительно этого земельного участка содержатся в Едином государственном реестре недвижимости, более чем на десять процентов.

При уточнении границ земельных участков с кадастровыми номерами 59:07:0011217:37 (см. Рисунок 1 Приложение к КПТР), 59:07:0011217:30 (см. Рисунок 2 Приложение к КПТР), 59:07:0011217:25 (см. Рисунок 3 Приложение к КПТР), 59:07:0011218:41 (см. Рисунок 4 Приложение к КПТР), 59:07:0011218:76 (см. Рисунок 5 Приложение к КПТР) выявлено увеличение площади более 10 процентов, от значения, сведения о котором содержатся в Едином государственном реестре недвижимости, границы вышеуказанных земельных участков существуют на местности более 15 лет, площади земельных участков определены по фактическому землепользованию.

При уточнении границ земельных участков с кадастровыми номерами 59:07:0011217:8 (см. Рисунок 6 Приложение КПТР), 59:07:0011218:6 (см. Рисунок 7 Приложение КПТР) выявлено уменьшение площади в пределах 10 %, от значения, сведения о котором содержатся в Едином государственном реестре недвижимости, границы вышеуказанных земельных участков существуют на местности более 15 лет, площади земельных участков определены по фактическому землепользованию.

В карту-план включены сведения о земельных участках с кадастровыми номерами 59:07:0011217:161, 59:07:0011217:51, 59:07:0011217:100, 59:07:0011218:51, 59:07:0011218:52 местоположение границ и площади которых определено в соответствии с требованиями законодательства, но с точностью, значение которой ниже установленной требованиями Приказа Минэкономразвития России от 23.10.2020 N П/0393 "Об утверждении требований к точности и методам определения координат характерных точек границ земельного участка, требований к точности и методам определения координат характерных точек контура здания, сооружения или объекта незавершенного строительства на земельном участке, а также требований к определению площади здания, сооружения, помещения, машино-места" (Зарегистрировано в Минюсте России 16.11.2020 N 60938).

Все земельные участки, включённые в карту-план территории кадастровых кварталов 59:07:0011217, 59:07:0011218 имеют непосредственный доступ к землям общего пользования.

По сведениям ЕГРН, на территории кадастрового квартала кадастровых кварталов 59:07:0011217,

59:07:0011218 расположены:

- 136 земельных участков (86 – границы которых не установлены в соответствии с требованиями законодательства, 50 - границы которых установлены в соответствии с требованиями законодательства);
- 115 объекта капитального строительства (99 - местоположение которых в границах земельных участков не установлено, 16 - местоположение которых в границах земельного участка установлено).

При выполнении комплексных кадастровых работ было выполнено:

- исправление реестровых ошибок в сведениях о границах земельных участков – 21;
- уточнение местоположения границ земельных участков – 91, местоположения объектов капитального строительства в границах земельных участков - 80;
- образование земельных участков – 5, из них 3 – земельные участки (территории) общего пользования, в том числе образование земельного участка :ЗУ1 путем перераспределения земельного участка с кадастровым номером 59:07:0011217:291 и земель, находящихся в государственной или муниципальной собственности.

Не включены в карту-план территории следующие объекты недвижимости:

- объекты капитального строительства, расположенные за пределами кадастрового квартала, а именно: 59:07:0011218:186, 59:07:0011218:236, 59:07:0011218:237, 59:07:0011218:239, 59:07:0011218:240;
- объекты капитального строительства, которые являются линейными сооружениями, а именно: 59:07:0011217:151, 59:07:0011217:154;
- объекты капитального строительства, которые снесены, отсутствуют на местности, а именно: 59:07:0011217:132, 59:07:0011217:157, 59:07:0011218:152, 59:07:0011218:177;
- объекты капитального строительства, в отношении которых выявлены признаки реконструкции, а именно: 59:07:0011218:143, 59:07:0011218:160, 59:07:0011218:175, 59:07:0011218:191;
- объект капитального строительства с кадастровым номером 59:07:0011217:152 не идентифицирован в кадастровом квартале;
- объект капитального строительства с кадастровым номером 59:07:0011217:120 пересекается с объектом капитального строительства с кадастровым номером 59:07:0011217:158;
- объект капитального строительства с кадастровым номером 59:07:0011218:251 частично пересекается с объектом капитального строительства с кадастровым номером 59:07:0011218:246.

Сведения об уточняемых земельных участках

**1. Сведения о характерных точках границы уточняемого земельного участка с кадастровым номером 59:07:0011217:29
Зона № МСК-59, зона 2**

Обозначение характерных точек границ	Существующие координаты, м		Уточненные координаты, м		Метод определения координат	Средняя квадратическая погрешность определения координат характерной точки (Mt), м	Формулы, примененные для расчета средней квадратической погрешности определения координат характерной точки (Mt), м
	X	Y	X	Y			
1	2	3	4	5	6	7	8
н189	–	–	525576.4 5	2206597.76	Метод спутниковых геодезических измерений (определений)	0.10	$Mt = \sqrt{(0.07^2 + 0.07^2)} = 0.10$
н325	–	–	525558.4 1	2206607.24	Метод спутниковых геодезических	0.10	$Mt = \sqrt{(0.07^2 + 0.07^2)} = 0.10$

					измерений (определений)		
н324	–	–	525571.0 4	2206634. 58	Метод спутниковых геодезических измерений (определений)	0.10	$Mt=\sqrt{(0.07^2+0.07^2)}=0.10$
н185	–	–	525571.0 8	2206634. 67	Метод спутниковых геодезических измерений (определений)	0.10	$Mt=\sqrt{(0.07^2+0.07^2)}=0.10$
н186	–	–	525583.5 9	2206628. 66	Метод спутниковых геодезических измерений (определений)	0.10	$Mt=\sqrt{(0.07^2+0.07^2)}=0.10$
н187	–	–	525588.8 7	2206625. 84	Метод спутниковых геодезических измерений (определений)	0.10	$Mt=\sqrt{(0.07^2+0.07^2)}=0.10$
н188	–	–	525579.0 6	2206604. 54	Метод спутниковых геодезических измерений (определений)	0.10	$Mt=\sqrt{(0.07^2+0.07^2)}=0.10$
н189	–	–	525576.4 5	2206597. 76	Метод спутниковых геодезических измерений (определений)	0.10	$Mt=\sqrt{(0.07^2+0.07^2)}=0.10$

2. Сведения о частях границ уточняемого земельного участка с кадастровым номером 59:07:0011217:29

Обозначение части границ		Горизонтальное проложение (S), м	Описание прохождения части границ	Отметка о наличии земельного спора о местоположении границ земельного участка
от т.	до т.			

1	2	3	4	5
н189	н325	20.38	–	–
н325	н324	30.12	–	–
н324	н185	0.10	–	–
н185	н186	13.88	–	–
н186	н187	5.99	–	–
н187	н188	23.45	–	–
н188	н189	7.27	–	–

3. Общие сведения об уточняемом земельном участке с кадастровым номером 59:07:0011217:29

№ п/п	Наименование характеристики земельного участка	Значение характеристики
1	2	3
1	Адрес земельного участка	Пермский край, Краснокамский р-н, Краснокамск г, Серова ул, 13 д
	Местоположение земельного участка (при отсутствии присвоенного адреса)	–
	Дополнительные сведения о местоположении земельного участка	–
2	Площадь земельного участка ± величина погрешности определения площади ($P \pm \Delta P$), м ²	608 кв.м ± 4.98 кв.м
3	Формула, примененная для расчета предельной допустимой погрешности определения площади земельного участка (ΔP), м ²	$\Delta P = 2 * 0.10 * \sqrt{608 * \sqrt{((1 + 1.21^2)/(2 * 1.21))}} = 4.98$
4	Площадь земельного участка согласно сведениям Единого государственного реестра недвижимости ($P_{\text{кад}}$), м ²	609
5	Оценка расхождения P и $P_{\text{кад}}$ ($P - P_{\text{кад}}$), м ²	1 кв.м
6	Предельный минимальный и максимальный размеры земельного участка ($P_{\text{мин}}$ и $P_{\text{макс}}$), м ²	–
7	Кадастровый или иной номер (обозначение) здания, сооружения, объекта незавершенного строительства, расположенного на земельном участке	59:07:0011217:128
8	Иные сведения	–

Сведения об уточняемых земельных участках

1. Сведения о характерных точках границы уточняемого земельного участка с кадастровым номером 59:07:0011217:37

Зона № МСК-59, зона 2

Обозначение характерных точек границ	Существующие координаты, м		Уточненные координаты, м		Метод определения координат	Средняя квадратическая погрешность определения координат характерной точки (Mt), м	Формулы, примененные для расчета средней квадратической погрешности определения координат характерной точки (Mt), м
	X	Y	X	Y			
1	2	3	4	5	6	7	8
н334	–	–	525540.47	2206572.65	Метод спутниковых	0.10	$Mt = \sqrt{(0.07^2 + 0.07^2)} = 0.10$

					геодезическ их измерений (определен ий)		
н349	–	–	525537.9 3	2206566. 98	Метод спутниковы х геодезическ их измерений (определен ий)	0.10	$Mt=\sqrt{(0.07^2+0.07^2)}=0.10$
н348	–	–	525532.2 6	2206554. 90	Метод спутниковы х геодезическ их измерений (определен ий)	0.10	$Mt=\sqrt{(0.07^2+0.07^2)}=0.10$
н347	–	–	525531.6 8	2206554. 50	Метод спутниковы х геодезическ их измерений (определен ий)	0.10	$Mt=\sqrt{(0.07^2+0.07^2)}=0.10$
н346	–	–	525530.6 1	2206552. 04	Метод спутниковы х геодезическ их измерений (определен ий)	0.10	$Mt=\sqrt{(0.07^2+0.07^2)}=0.10$
н345	–	–	525530.5 4	2206551. 86	Метод спутниковы х геодезическ их измерений (определен ий)	0.10	$Mt=\sqrt{(0.07^2+0.07^2)}=0.10$
н344	–	–	525526.4 0	2206553. 66	Метод спутниковы х геодезическ их измерений (определен ий)	0.10	$Mt=\sqrt{(0.07^2+0.07^2)}=0.10$
н343	–	–	525526.4 9	2206553. 88	Метод спутниковы х геодезическ	0.10	$Mt=\sqrt{(0.07^2+0.07^2)}=0.10$

					их измерений (определений)		
н342	–	–	525509.34	2206562.27	Метод спутниковых геодезических измерений (определений)	0.10	$Mt=\sqrt{(0.07^2+0.07^2)}=0.10$
н341	–	–	525509.24	2206562.34	Метод спутниковых геодезических измерений (определений)	0.10	$Mt=\sqrt{(0.07^2+0.07^2)}=0.10$
н340	–	–	525515.27	2206574.33	Метод спутниковых геодезических измерений (определений)	0.10	$Mt=\sqrt{(0.07^2+0.07^2)}=0.10$
н339	–	–	525516.77	2206573.47	Метод спутниковых геодезических измерений (определений)	0.10	$Mt=\sqrt{(0.07^2+0.07^2)}=0.10$
н338	–	–	525519.50	2206579.62	Метод спутниковых геодезических измерений (определений)	0.10	$Mt=\sqrt{(0.07^2+0.07^2)}=0.10$
н337	–	–	525517.85	2206580.51	Метод спутниковых геодезических измерений (определений)	0.10	$Mt=\sqrt{(0.07^2+0.07^2)}=0.10$
н336	–	–	525522.86	2206590.50	Метод спутниковых геодезических измерений (определений)	0.10	$Mt=\sqrt{(0.07^2+0.07^2)}=0.10$

					измерений (определен ий)		
н326	–	–	525543.9 2	2206579. 34	Метод спутниковы х геодезическ их измерений (определен ий)	0.10	$Mt=\sqrt{(0.07^2+0.07^2)}=0.10$
н335	–	–	525544.1 1	2206579. 22	Метод спутниковы х геодезическ их измерений (определен ий)	0.10	$Mt=\sqrt{(0.07^2+0.07^2)}=0.10$
н334	–	–	525540.4 7	2206572. 65	Метод спутниковы х геодезическ их измерений (определен ий)	0.10	$Mt=\sqrt{(0.07^2+0.07^2)}=0.10$

2. Сведения о частях границ уточняемого земельного участка с кадастровым номером 59:07:0011217:37

Обозначение части границ		Горизонтальное проложение (S), м	Описание прохождения части границ	Отметка о наличии земельного спора о местоположении границ земельного участка
от т. 1	до т. 2			
н334	н349	6.21	–	–
н349	н348	13.34	–	–
н348	н347	0.70	–	–
н347	н346	2.68	–	–
н346	н345	0.19	–	–
н345	н344	4.51	–	–
н344	н343	0.24	–	–
н343	н342	19.09	–	–
н342	н341	0.12	–	–
н341	н340	13.42	–	–
н340	н339	1.73	–	–
н339	н338	6.73	–	–
н338	н337	1.87	–	–
н337	н336	11.18	–	–
н336	н326	23.83	–	–
н326	н335	0.22	–	–
н335	н334	7.51	–	–

3. Общие сведения об уточняемом земельном участке с кадастровым номером 59:07:0011217:37

№ п/п	Наименование характеристики земельного участка	Значение характеристики
1	2	3
1	Адрес земельного участка	Пермский край, Краснокамск г, Красная ул, 18 д

	Местоположение земельного участка (при отсутствии присвоенного адреса)	–
	Дополнительные сведения о местоположении земельного участка	–
2	Площадь земельного участка ± величина погрешности определения площади ($P \pm \Delta P$), м ²	724 кв.м ± 5.40 кв.м
3	Формула, примененная для расчета предельной допустимой погрешности определения площади земельного участка (ΔP), м ²	$\Delta P = 2 * 0.10 * \sqrt{724 * \sqrt{((1 + 1.11^2)/(2 * 1.11))}} = 5.40$
4	Площадь земельного участка согласно сведениям Единого государственного реестра недвижимости ($P_{\text{кад}}$), м ²	638
5	Оценка расхождения P и $P_{\text{кад}}$ ($P - P_{\text{кад}}$), м ²	86 кв.м
6	Предельный минимальный и максимальный размеры земельного участка ($P_{\text{мин}}$ и $P_{\text{макс}}$), м ²	–
7	Кадастровый или иной номер (обозначение) здания, сооружения, объекта незавершенного строительства, расположенного на земельном участке	59:07:0011217:107
8	Иные сведения	–

Сведения об уточняемых земельных участках

**1. Сведения о характерных точках границы уточняемого земельного участка с кадастровым номером 59:07:0011217:33
Зона № МСК-59, зона 2**

Обозначение характерных точек границ	Существующие координаты, м		Уточненные координаты, м		Метод определения координат	Средняя квадратическая погрешность определения координат характерной точки (Mt), м	Формулы, примененные для расчета средней квадратической погрешности определения координат характерной точки (Mt), м
	X	Y	X	Y			
1	2	3	4	5	6	7	8
н350	–	–	525588.9 9	2206556. 51	Метод спутниковых геодезических измерений (определений)	0.10	$Mt = \sqrt{(0.07^2 + 0.07^2)} = 0.10$
н351	–	–	525576.5 0	2206529. 51	Метод спутниковых геодезических измерений (определений)	0.10	$Mt = \sqrt{(0.07^2 + 0.07^2)} = 0.10$
н213	–	–	525558.4	2206538.	Метод	0.10	$Mt = \sqrt{(0.07^2 + 0.07^2)}$

			5	51	спутниковых геодезических измерений (определений)		$7^2)=0.10$
н214	–	–	525558.06	2206538.66	Метод спутниковых геодезических измерений (определений)	0.10	$Mt=\sqrt{(0.07^2+0.07^2)=0.10$
н215	–	–	525570.59	2206566.03	Метод спутниковых геодезических измерений (определений)	0.10	$Mt=\sqrt{(0.07^2+0.07^2)=0.10$
н350	–	–	525588.99	2206556.51	Метод спутниковых геодезических измерений (определений)	0.10	$Mt=\sqrt{(0.07^2+0.07^2)=0.10$

2. Сведения о частях границ уточняемого земельного участка с кадастровым номером 59:07:0011217:33

Обозначение части границ		Горизонтальное проложение (S), м	Описание прохождения части границ	Отметка о наличии земельного спора о местоположении границ земельного участка
от т.	до т.			
1	2	3	4	5
н350	н351	29.75	–	–
н351	н213	20.17	–	–
н213	н214	0.42	–	–
н214	н215	30.10	–	–
н215	н350	20.72	–	–

3. Общие сведения об уточняемом земельном участке с кадастровым номером 59:07:0011217:33

№ п/п	Наименование характеристики земельного участка	Значение характеристики
1	2	3
1	Адрес земельного участка	Пермский край, Краснокамский р-н, Краснокамск г, Серова ул, 18 д
	Местоположение земельного участка (при отсутствии присвоенного адреса)	–
	Дополнительные сведения о местоположении земельного участка	–
2	Площадь земельного участка ± величина погрешности определения площади ($P \pm \Delta P$), м ²	617 кв.м ± 5.00 кв.м
3	Формула, примененная для расчета	$\Delta P = 2 * 0.10 * \sqrt{617 * \sqrt{((1 + 1.18^2)/(2 * 1.18))}} = 5.00$

	предельной допустимой погрешности определения площади земельного участка (ΔP), м ²	
4	Площадь земельного участка согласно сведениям Единого государственного реестра недвижимости ($P_{\text{кад}}$), м ²	600
5	Оценка расхождения P и $P_{\text{кад}}$ ($P - P_{\text{кад}}$), м ²	17 кв.м
6	Предельный минимальный и максимальный размеры земельного участка ($P_{\text{мин}}$ и $P_{\text{макс}}$), м ²	–
7	Кадастровый или иной номер (обозначение) здания, сооружения, объекта незавершенного строительства, расположенного на земельном участке	59:07:0011217:132
8	Иные сведения	–

Сведения об уточняемых земельных участках

**1. Сведения о характерных точках границы уточняемого земельного участка с кадастровым номером 59:07:0011217:31
Зона № МСК-59, зона 2**

Обозначение характерных точек границ	Существующие координаты, м		Уточненные координаты, м		Метод определения координат	Средняя квадратическая погрешность определения координат характерной точки (Mt), м	Формулы, примененные для расчета средней квадратической погрешности определения координат характерной точки (Mt), м
	X	Y	X	Y			
1	2	3	4	5	6	7	8
н352	–	–	525602.0 3	2206584. 14	Метод спутниковых геодезических измерений (определений)	0.10	$Mt = \sqrt{(0.07^2 + 0.07^2)} = 0.10$
н355	–	–	525599.8 2	2206578. 44	Метод спутниковых геодезических измерений (определений)	0.10	$Mt = \sqrt{(0.07^2 + 0.07^2)} = 0.10$
н354	–	–	525596.2 2	2206570. 94	Метод спутниковых геодезических измерений (определений)	0.10	$Mt = \sqrt{(0.07^2 + 0.07^2)} = 0.10$
н353	–	–	525592.2	2206563.	Метод	0.10	$Mt = \sqrt{(0.07^2 + 0.07^2)}$

			6	41	спутниковых геодезических измерений (определений)		$7^2)=0.10$
н350	–	–	525588.99	2206556.51	Метод спутниковых геодезических измерений (определений)	0.10	$Mt=\sqrt{(0.07^2+0.07^2)=0.10$
н215	–	–	525570.59	2206566.03	Метод спутниковых геодезических измерений (определений)	0.10	$Mt=\sqrt{(0.07^2+0.07^2)=0.10$
н216	–	–	525584.00	2206593.56	Метод спутниковых геодезических измерений (определений)	0.10	$Mt=\sqrt{(0.07^2+0.07^2)=0.10$
н352	–	–	525602.03	2206584.14	Метод спутниковых геодезических измерений (определений)	0.10	$Mt=\sqrt{(0.07^2+0.07^2)=0.10$

2. Сведения о частях границ уточняемого земельного участка с кадастровым номером 59:07:0011217:31

Обозначение части границ		Горизонтальное проложение (S), м	Описание прохождения части границ	Отметка о наличии земельного спора о местоположении границ земельного участка
от т. 1	до т. 2			
н352	н355	6.11	–	–
н355	н354	8.32	–	–
н354	н353	8.51	–	–
н353	н350	7.64	–	–
н350	н215	20.72	–	–
н215	н216	30.62	–	–
н216	н352	20.34	–	–

3. Общие сведения об уточняемом земельном участке с кадастровым номером 59:07:0011217:31

№ п/п	Наименование характеристики земельного участка	Значение характеристики
1	2	3

1	Адрес земельного участка	Пермский край, Краснокамск г, Серова ул, 16 д
	Местоположение земельного участка (при отсутствии присвоенного адреса)	–
	Дополнительные сведения о местоположении земельного участка	–
2	Площадь земельного участка ± величина погрешности определения площади ($P \pm \Delta P$), м ²	634 кв.м ± 5.07 кв.м
3	Формула, примененная для расчета предельной допустимой погрешности определения площади земельного участка (ΔP), м ²	$\Delta P = 2 * 0.10 * \sqrt{634 * \sqrt{((1 + 1.18^2)/(2 * 1.18))}} = 5.07$
4	Площадь земельного участка согласно сведениям Единого государственного реестра недвижимости ($P_{\text{кад}}$), м ²	620
5	Оценка расхождения P и $P_{\text{кад}}$ ($P - P_{\text{кад}}$), м ²	14 кв.м
6	Предельный минимальный и максимальный размеры земельного участка ($P_{\text{мин}}$ и $P_{\text{макс}}$), м ²	–
7	Кадастровый или иной номер (обозначение) здания, сооружения, объекта незавершенного строительства, расположенного на земельном участке	59:07:0011217:130
8	Иные сведения	–

Сведения об уточняемых земельных участках

**1. Сведения о характерных точках границы уточняемого земельного участка с кадастровым номером 59:07:0011217:30
Зона № МСК-59, зона 2**

Обозначение характерных точек границ	Существующие координаты, м		Уточненные координаты, м		Метод определения координат	Средняя квадратическая погрешность определения координат характерной точки (Mt), м	Формулы, примененные для расчета средней квадратической погрешности определения координат характерной точки (Mt), м
	X	Y	X	Y			
1	2	3	4	5	6	7	8
н219	–	–	525615.66	2206612.04	Метод спутниковых геодезических измерений (определений)	0.10	$Mt = \sqrt{(0.07^2 + 0.07^2)} = 0.10$
н357	–	–	525615.12	2206610.82	Метод спутниковых геодезических измерений (определений)	0.10	$Mt = \sqrt{(0.07^2 + 0.07^2)} = 0.10$

н356	–	–	525606.6 0	2206592. 69	Метод спутниковых геодезических измерений (определений)	0.10	$Mt=\sqrt{(0.07^2+0.07^2)}=0.10$
н352	–	–	525602.0 3	2206584. 14	Метод спутниковых геодезических измерений (определений)	0.10	$Mt=\sqrt{(0.07^2+0.07^2)}=0.10$
н216	–	–	525584.0 0	2206593. 56	Метод спутниковых геодезических измерений (определений)	0.10	$Mt=\sqrt{(0.07^2+0.07^2)}=0.10$
н217	–	–	525583.7 9	2206593. 69	Метод спутниковых геодезических измерений (определений)	0.10	$Mt=\sqrt{(0.07^2+0.07^2)}=0.10$
н218	–	–	525597.0 3	2206621. 31	Метод спутниковых геодезических измерений (определений)	0.10	$Mt=\sqrt{(0.07^2+0.07^2)}=0.10$
н219	–	–	525615.6 6	2206612. 04	Метод спутниковых геодезических измерений (определений)	0.10	$Mt=\sqrt{(0.07^2+0.07^2)}=0.10$

2. Сведения о частях границ уточняемого земельного участка с кадастровым номером 59:07:0011217:30

Обозначение части границ		Горизонтальное проложение (S), м	Описание прохождения части границ	Отметка о наличии земельного спора о местоположении границ земельного участка
от т. 1	до т. 2			
1	2	3	4	5
н219	н357	1.33	–	–
н357	н356	20.03	–	–

н356	н352	9.69	–	–
н352	н216	20.34	–	–
н216	н217	0.25	–	–
н217	н218	30.63	–	–
н218	н219	20.81	–	–

3. Общие сведения об уточняемом земельном участке с кадастровым номером 59:07:0011217:30

№ п/п	Наименование характеристики земельного участка	Значение характеристики
1	2	3
1	Адрес земельного участка	Пермский край, Краснокамск г, Серова ул, 14 д
	Местоположение земельного участка (при отсутствии присвоенного адреса)	–
	Дополнительные сведения о местоположении земельного участка	–
2	Площадь земельного участка ± величина погрешности определения площади ($P \pm \Delta P$), м ²	644 кв.м ± 5.11 кв.м
3	Формула, примененная для расчета предельной допустимой погрешности определения площади земельного участка (ΔP), м ²	$\Delta P = 2 * 0.10 * \sqrt{644 * \sqrt{(1 + 1.17^2)/(2 * 1.17)}} = 5.11$
4	Площадь земельного участка согласно сведениям Единого государственного реестра недвижимости ($P_{\text{кад}}$), м ²	577
5	Оценка расхождения P и $P_{\text{кад}}$ ($P - P_{\text{кад}}$), м ²	67 кв.м
6	Предельный минимальный и максимальный размеры земельного участка ($P_{\text{мин}}$ и $P_{\text{макс}}$), м ²	–
7	Кадастровый или иной номер (обозначение) здания, сооружения, объекта незавершенного строительства, расположенного на земельном участке	–
8	Иные сведения	–

Сведения об уточняемых земельных участках

1. Сведения о характерных точках границы уточняемого земельного участка с кадастровым номером 59:07:0011217:21 Зона № МСК-59, зона 2

Обозначение характерных точек границ	Существующие координаты, м		Уточненные координаты, м		Метод определения координат	Средняя квадратическая погрешность определения координат характерной точки (Mt), м	Формулы, примененные для расчета средней квадратической погрешности определения координат характерной точки (Mt), м
	X	Y	X	Y			
1	2	3	4	5	6	7	8
н358	–	–	525620.9 0	2206574. 24	Метод спутниковых геодезических измерений (определен	0.10	$Mt = \sqrt{(0.07^2 + 0.07^2)} = 0.10$

					ий)		
н362	–	–	525617.7 6	2206575. 57	Метод спутниковых геодезических измерений (определений)	0.10	$Mt=\sqrt{(0.07^2+0.07^2)}=0.10$
н361	–	–	525611.4 3	2206579. 01	Метод спутниковых геодезических измерений (определений)	0.10	$Mt=\sqrt{(0.07^2+0.07^2)}=0.10$
н360	–	–	525607.8 8	2206580. 54	Метод спутниковых геодезических измерений (определений)	0.10	$Mt=\sqrt{(0.07^2+0.07^2)}=0.10$
н352	–	–	525602.0 3	2206584. 14	Метод спутниковых геодезических измерений (определений)	0.10	$Mt=\sqrt{(0.07^2+0.07^2)}=0.10$
н356	–	–	525606.6 0	2206592. 69	Метод спутниковых геодезических измерений (определений)	0.10	$Mt=\sqrt{(0.07^2+0.07^2)}=0.10$
н359	–	–	525615.1 1	2206610. 84	Метод спутниковых геодезических измерений (определений)	0.10	$Mt=\sqrt{(0.07^2+0.07^2)}=0.10$
н219	–	–	525615.6 6	2206612. 04	Метод спутниковых геодезических измерений (определений)	0.10	$Mt=\sqrt{(0.07^2+0.07^2)}=0.10$

н220	–	–	525634.4 4	2206602. 23	Метод спутниковых геодезических измерений (определений)	0.10	$Mt=\sqrt{(0.07^2+0.07^2)}=0.10$
н221	–	–	525629.3 6	2206590. 86	Метод спутниковых геодезических измерений (определений)	0.10	$Mt=\sqrt{(0.07^2+0.07^2)}=0.10$
н222	–	–	525627.4 2	2206587. 05	Метод спутниковых геодезических измерений (определений)	0.10	$Mt=\sqrt{(0.07^2+0.07^2)}=0.10$
н223	–	–	525621.4 8	2206574. 00	Метод спутниковых геодезических измерений (определений)	0.10	$Mt=\sqrt{(0.07^2+0.07^2)}=0.10$
н358	–	–	525620.9 0	2206574. 24	Метод спутниковых геодезических измерений (определений)	0.10	$Mt=\sqrt{(0.07^2+0.07^2)}=0.10$

2. Сведения о частях границ уточняемого земельного участка с кадастровым номером 59:07:0011217:21

Обозначение части границ		Горизонтальное проложение (S), м	Описание прохождения части границ	Отметка о наличии земельного спора о местоположении границ земельного участка
от т. 1	до т. 2			
н358	н362	3.41	–	–
н362	н361	7.20	–	–
н361	н360	3.87	–	–
н360	н352	6.87	–	–
н352	н356	9.69	–	–
н356	н359	20.05	–	–
н359	н219	1.32	–	–
н219	н220	21.19	–	–
н220	н221	12.45	–	–
н221	н222	4.28	–	–

н222	н223	14.34	–	–			
н223	н358	0.63	–	–			
3. Общие сведения об уточняемом земельном участке с кадастровым номером 59:07:0011217:21							
№ п/п	Наименование характеристики земельного участка		Значение характеристики				
1	2		3				
1	Адрес земельного участка		–				
	Местоположение земельного участка (при отсутствии присвоенного адреса)		Пермский край, Краснокамск г, Малая ул				
	Дополнительные сведения о местоположении земельного участка		–				
2	Площадь земельного участка ± величина погрешности определения площади (P ± ΔP), м ²		670 кв.м ± 5.21 кв.м				
3	Формула, примененная для расчета предельной допустимой погрешности определения площади земельного участка (ΔP), м ²		$\Delta P = 2 * 0.10 * \sqrt{670 * \sqrt{((1 + 1.17^2)/(2 * 1.17))}} = 5.21$				
4	Площадь земельного участка согласно сведениям Единого государственного реестра недвижимости (P _{кад}), м ²		616				
5	Оценка расхождения P и P _{кад} (P - P _{кад}), м ²		54 кв.м				
6	Предельный минимальный и максимальный размеры земельного участка (P _{мин} и P _{макс}), м ²		–				
7	Кадастровый или иной номер (обозначение) здания, сооружения, объекта незавершенного строительства, расположенного на земельном участке		–				
8	Иные сведения		–				
Сведения об уточняемых земельных участках							
1. Сведения о характерных точках границы уточняемого земельного участка с кадастровым номером 59:07:0011217:22							
Зона № МСК-59, зона 2							
Обозначение характерных точек границ	Существующие координаты, м		Уточненные координаты, м		Метод определения координат	Средняя квадратическая погрешность определения координат характерной точки (Mt), м	Формулы, примененные для расчета средней квадратической погрешности определения координат характерной точки (Mt), м
	X	Y	X	Y			
1	2	3	4	5	6	7	8
н363	–	–	525602.6 6	2206549. 34	Метод спутниковых геодезических измерений (определений)	0.10	$Mt = \sqrt{(0.07^2 + 0.07^2)} = 0.10$
н224	–	–	525608.6 4	2206546. 35	Метод спутниковых	0.10	$Mt = \sqrt{(0.07^2 + 0.07^2)} = 0.10$

					х геодезическ их измерений (определен ий)		
н223	–	–	525621.4 8	2206574. 00	Метод спутниковы х геодезическ их измерений (определен ий)	0.10	$Mt=\sqrt{(0.07^2+0.07^2)}=0.10$
н358	–	–	525620.9 0	2206574. 24	Метод спутниковы х геодезическ их измерений (определен ий)	0.10	$Mt=\sqrt{(0.07^2+0.07^2)}=0.10$
н362	–	–	525617.7 6	2206575. 57	Метод спутниковы х геодезическ их измерений (определен ий)	0.10	$Mt=\sqrt{(0.07^2+0.07^2)}=0.10$
н361	–	–	525611.4 3	2206579. 01	Метод спутниковы х геодезическ их измерений (определен ий)	0.10	$Mt=\sqrt{(0.07^2+0.07^2)}=0.10$
н360	–	–	525607.8 8	2206580. 54	Метод спутниковы х геодезическ их измерений (определен ий)	0.10	$Mt=\sqrt{(0.07^2+0.07^2)}=0.10$
н352	–	–	525602.0 3	2206584. 14	Метод спутниковы х геодезическ их измерений (определен ий)	0.10	$Mt=\sqrt{(0.07^2+0.07^2)}=0.10$
н355	–	–	525599.8 2	2206578. 44	Метод спутниковы х	0.10	$Mt=\sqrt{(0.07^2+0.07^2)}=0.10$

					геодезическ их измерений (определен ий)		
н354	–	–	525596.2 2	2206570. 94	Метод спутниковы х геодезическ их измерений (определен ий)	0.10	$Mt=\sqrt{(0.07^2+0.07^2)}=0.10$
н353	–	–	525592.2 6	2206563. 41	Метод спутниковы х геодезическ их измерений (определен ий)	0.10	$Mt=\sqrt{(0.07^2+0.07^2)}=0.10$
н350	–	–	525588.9 9	2206556. 51	Метод спутниковы х геодезическ их измерений (определен ий)	0.10	$Mt=\sqrt{(0.07^2+0.07^2)}=0.10$
н364	–	–	525599.0 9	2206551. 65	Метод спутниковы х геодезическ их измерений (определен ий)	0.10	$Mt=\sqrt{(0.07^2+0.07^2)}=0.10$
н363	–	–	525602.6 6	2206549. 34	Метод спутниковы х геодезическ их измерений (определен ий)	0.10	$Mt=\sqrt{(0.07^2+0.07^2)}=0.10$

**2. Сведения о частях границ уточняемого земельного участка с кадастровым номером
59:07:0011217:22**

Обозначение части границ		Горизонтальное проложение (S), м	Описание прохождения части границ	Отметка о наличии земельного спора о местоположении границ земельного участка
от т. 1	до т. 2			
н363	н224	6.69	–	–
н224	н223	30.49	–	–
н223	н358	0.63	–	–
н358	н362	3.41	–	–
н362	н361	7.20	–	–

н361	н360	3.87	–	–
н360	н352	6.87	–	–
н352	н355	6.11	–	–
н355	н354	8.32	–	–
н354	н353	8.51	–	–
н353	н350	7.64	–	–
н350	н364	11.21	–	–
н364	н363	4.25	–	–

3. Общие сведения об уточняемом земельном участке с кадастровым номером 59:07:0011217:22

№ п/п	Наименование характеристики земельного участка	Значение характеристики
1	2	3
1	Адрес земельного участка	Пермский край, Краснокамский р-н, Краснокамск г, Малая ул, 15 д
	Местоположение земельного участка (при отсутствии присвоенного адреса)	–
	Дополнительные сведения о местоположении земельного участка	–
2	Площадь земельного участка ± величина погрешности определения площади ($P \pm \Delta P$), м ²	658 кв.м ± 5.16 кв.м
3	Формула, примененная для расчета предельной допустимой погрешности определения площади земельного участка (ΔP), м ²	$\Delta P = 2 * 0.10 * \sqrt{658 * \sqrt{((1 + 1.16^2)/(2 * 1.16))}} = 5.16$
4	Площадь земельного участка согласно сведениям Единого государственного реестра недвижимости ($P_{\text{кад}}$), м ²	617
5	Оценка расхождения P и $P_{\text{кад}}$ ($P - P_{\text{кад}}$), м ²	41 кв.м
6	Предельный минимальный и максимальный размеры земельного участка ($P_{\text{мин}}$ и $P_{\text{макс}}$), м ²	–
7	Кадастровый или иной номер (обозначение) здания, сооружения, объекта незавершенного строительства, расположенного на земельном участке	59:07:0011217:116
8	Иные сведения	–

Сведения об уточняемых земельных участках

1. Сведения о характерных точках границы уточняемого земельного участка с кадастровым номером 59:07:0011217:23

Зона № МСК-59, зона 2

Обозначение характерных точек границ	Существующие координаты, м		Уточненные координаты, м		Метод определения координат	Средняя квадратическая погрешность определения координат характерной точки (Mt), м	Формулы, примененные для расчета средней квадратической погрешности определения координат характерной точки (Mt), м
	X	Y	X	Y			
1	2	3	4	5	6	7	8
н364	–	–	525599.09	2206551.65	Метод спутниковых	0.10	$Mt = \sqrt{(0.07^2 + 0.07^2)} = 0.10$

					геодезическ их измерений (определен ий)		
н350	–	–	525588.9 9	2206556. 51	Метод спутниковы х геодезическ их измерений (определен ий)	0.10	$Mt=\sqrt{(0.07^2+0.07^2)}=0.10$
н351	–	–	525576.5 0	2206529. 51	Метод спутниковы х геодезическ их измерений (определен ий)	0.10	$Mt=\sqrt{(0.07^2+0.07^2)}=0.10$
н365	–	–	525594.8 0	2206520. 69	Метод спутниковы х геодезическ их измерений (определен ий)	0.10	$Mt=\sqrt{(0.07^2+0.07^2)}=0.10$
н227	–	–	525596.0 0	2206520. 10	Метод спутниковы х геодезическ их измерений (определен ий)	0.10	$Mt=\sqrt{(0.07^2+0.07^2)}=0.10$
н226	–	–	525600.5 4	2206529. 46	Метод спутниковы х геодезическ их измерений (определен ий)	0.10	$Mt=\sqrt{(0.07^2+0.07^2)}=0.10$
н225	–	–	525604.2 3	2206537. 01	Метод спутниковы х геодезическ их измерений (определен ий)	0.10	$Mt=\sqrt{(0.07^2+0.07^2)}=0.10$
н224	–	–	525608.6 4	2206546. 35	Метод спутниковы х геодезическ	0.10	$Mt=\sqrt{(0.07^2+0.07^2)}=0.10$

					их измерений (определений)		
н363	–	–	525602.66	2206549.34	Метод спутниковых геодезических измерений (определений)	0.10	$Mt=\sqrt{(0.07^2+0.07^2)}=0.10$
н364	–	–	525599.09	2206551.65	Метод спутниковых геодезических измерений (определений)	0.10	$Mt=\sqrt{(0.07^2+0.07^2)}=0.10$

2. Сведения о частях границ уточняемого земельного участка с кадастровым номером 59:07:0011217:23

Обозначение части границ		Горизонтальное проложение (S), м	Описание прохождения части границ	Отметка о наличии земельного спора о местоположении границ земельного участка
от т. 1	до т. 2			
н364	н350	11.21	–	–
н350	н351	29.75	–	–
н351	н365	20.31	–	–
н365	н227	1.34	–	–
н227	н226	10.40	–	–
н226	н225	8.40	–	–
н225	н224	10.33	–	–
н224	н363	6.69	–	–
н363	н364	4.25	–	–

3. Общие сведения об уточняемом земельном участке с кадастровым номером 59:07:0011217:23

№ п/п	Наименование характеристики земельного участка	Значение характеристики
1	2	3
1	Адрес земельного участка	Пермский край, Краснокамск г, Малая ул, 17 д
	Местоположение земельного участка (при отсутствии присвоенного адреса)	–
	Дополнительные сведения о местоположении земельного участка	–
2	Площадь земельного участка ± величина погрешности определения площади ($P \pm \Delta P$), м ²	647 кв.м ± 5.11 кв.м
3	Формула, примененная для расчета предельной допустимой погрешности определения площади земельного участка (ΔP), м ²	$\Delta P = 2 * 0.10 * \sqrt{647 * \sqrt{((1 + 1.13^2)/(2 * 1.13))}} = 5.11$
4	Площадь земельного участка согласно сведениям Единого государственного реестра недвижимости ($P_{кад}$), м ²	602
5	Оценка расхождения P и $P_{кад}$ ($P - P_{кад}$), м ²	45 кв.м
6	Предельный минимальный и	–

	максимальный размеры земельного участка ($P_{\text{мин}}$ и $P_{\text{макс}}$), M^2	
7	Кадастровый или иной номер (обозначение) здания, сооружения, объекта незавершенного строительства, расположенного на земельном участке	59:07:0011217:117
8	Иные сведения	–

Сведения об уточняемых земельных участках

**1. Сведения о характерных точках границы уточняемого земельного участка с кадастровым номером 59:07:0011217:24
Зона № МСК-59, зона 2**

Обозначение характерных точек границ	Существующие координаты, м		Уточненные координаты, м		Метод определения координат	Средняя квадратическая погрешность определения координат характерной точки (Mt), м	Формулы, примененные для расчета средней квадратической погрешности определения координат характерной точки (Mt), м
	X	Y	X	Y			
1	2	3	4	5	6	7	8
н351	–	–	525576.50	2206529.51	Метод спутниковых геодезических измерений (определений)	0.10	$Mt = \sqrt{(0.07^2 + 0.07^2)} = 0.10$
н369	–	–	525594.78	2206520.67	Метод спутниковых геодезических измерений (определений)	0.10	$Mt = \sqrt{(0.07^2 + 0.07^2)} = 0.10$
н368	–	–	525581.82	2206493.18	Метод спутниковых геодезических измерений (определений)	0.10	$Mt = \sqrt{(0.07^2 + 0.07^2)} = 0.10$
н367	–	–	525563.13	2206502.72	Метод спутниковых геодезических измерений (определений)	0.10	$Mt = \sqrt{(0.07^2 + 0.07^2)} = 0.10$
н366	–	–	525570.1	2206516.	Метод	0.10	$Mt = \sqrt{(0.07^2 + 0.07^2)}$

			5	40	спутниковых геодезических измерений (определений)		$7^2)=0.10$
н351	–	–	525576.50	2206529.51	Метод спутниковых геодезических измерений (определений)	0.10	$Mt=\sqrt{(0.07^2+0.07^2)=0.10$

2. Сведения о частях границ уточняемого земельного участка с кадастровым номером 59:07:0011217:24

Обозначение части границ		Горизонтальное проложение (S), м	Описание прохождения части границ	Отметка о наличии земельного спора о местоположении границ земельного участка
от т.	до т.			
1	2	3	4	5
н351	н369	20.31	–	–
н369	н368	30.39	–	–
н368	н367	20.98	–	–
н367	н366	15.38	–	–
н366	н351	14.57	–	–

3. Общие сведения об уточняемом земельном участке с кадастровым номером 59:07:0011217:24

№ п/п	Наименование характеристики земельного участка	Значение характеристики
1	2	3
1	Адрес земельного участка	Пермский край, Краснокамск г, Малая ул
	Местоположение земельного участка (при отсутствии присвоенного адреса)	–
	Дополнительные сведения о местоположении земельного участка	–
2	Площадь земельного участка ± величина погрешности определения площади ($P \pm \Delta P$), м ²	620 кв.м ± 5.00 кв.м
3	Формула, примененная для расчета предельной допустимой погрешности определения площади земельного участка (ΔP), м ²	$\Delta P = 2 * 0.10 * \sqrt{620 * \sqrt{((1 + 1.15^2)/(2 * 1.15))}} = 5.00$
4	Площадь земельного участка согласно сведениям Единого государственного реестра недвижимости ($P_{кад}$), м ²	600
5	Оценка расхождения P и $P_{кад}$ ($P - P_{кад}$), м ²	20 кв.м
6	Предельный минимальный и максимальный размеры земельного участка ($P_{мин}$ и $P_{макс}$), м ²	–
7	Кадастровый или иной номер (обозначение) здания, сооружения, объекта незавершенного строительства, расположенного на земельном участке	–
8	Иные сведения	–

Сведения об уточняемых земельных участках

**1. Сведения о характерных точках границы уточняемого земельного участка с кадастровым номером 59:07:0011217:49
Зона № МСК-59, зона 2**

Обозначение характерных точек границ	Существующие координаты, м		Уточненные координаты, м		Метод определения координат	Средняя квадратическая погрешность определения координат характерной точки (Mt), м	Формулы, примененные для расчета средней квадратической погрешности определения координат характерной точки (Mt), м
	X	Y	X	Y			
1	2	3	4	5	6	7	8
н241	–	–	525660.65	2206590.59	Метод спутниковых геодезических измерений (определений)	0.10	$Mt = \sqrt{(0.07^2 + 0.07^2)} = 0.10$
н242	–	–	525670.89	2206585.10	Метод спутниковых геодезических измерений (определений)	0.10	$Mt = \sqrt{(0.07^2 + 0.07^2)} = 0.10$
н376	–	–	525666.27	2206575.81	Метод спутниковых геодезических измерений (определений)	0.10	$Mt = \sqrt{(0.07^2 + 0.07^2)} = 0.10$
н375	–	–	525664.70	2206572.03	Метод спутниковых геодезических измерений (определений)	0.10	$Mt = \sqrt{(0.07^2 + 0.07^2)} = 0.10$
н374	–	–	525663.17	2206568.39	Метод спутниковых геодезических измерений (определений)	0.10	$Mt = \sqrt{(0.07^2 + 0.07^2)} = 0.10$
н372	–	–	525660.92	2206564.47	Метод спутниковых	0.10	$Mt = \sqrt{(0.07^2 + 0.07^2)} = 0.10$

					х геодезическ их измерений (определен ий)		
н373	–	–	525652.8 6	2206568. 06	Метод спутниковы х геодезическ их измерений (определен ий)	0.10	$Mt=\sqrt{(0.07^2+0.07^2)}=0.10$
н238	–	–	525636.8 4	2206575. 38	Метод спутниковы х геодезическ их измерений (определен ий)	0.10	$Mt=\sqrt{(0.07^2+0.07^2)}=0.10$
н239	–	–	525646.3 2	2206596. 77	Метод спутниковы х геодезическ их измерений (определен ий)	0.10	$Mt=\sqrt{(0.07^2+0.07^2)}=0.10$
н240	–	–	525655.5 9	2206592. 88	Метод спутниковы х геодезическ их измерений (определен ий)	0.10	$Mt=\sqrt{(0.07^2+0.07^2)}=0.10$
н241	–	–	525660.6 5	2206590. 59	Метод спутниковы х геодезическ их измерений (определен ий)	0.10	$Mt=\sqrt{(0.07^2+0.07^2)}=0.10$

**2. Сведения о частях границ уточняемого земельного участка с кадастровым номером
59:07:0011217:49**

Обозначение части границ		Горизонтальное проложение (S), м	Описание прохождения части границ	Отметка о наличии земельного спора о местоположении границ земельного участка
от т.	до т.			
1	2	3	4	5
н241	н242	11.62	–	–
н242	н376	10.38	–	–
н376	н375	4.09	–	–
н375	н374	3.95	–	–

н374	н372	4.52	–	–
н372	н373	8.82	–	–
н373	н238	17.61	–	–
н238	н239	23.40	–	–
н239	н240	10.05	–	–
н240	н241	5.55	–	–

3. Общие сведения об уточняемом земельном участке с кадастровым номером 59:07:0011217:49

№ п/п	Наименование характеристики земельного участка	Значение характеристики
1	2	3
1	Адрес земельного участка	Пермский край, Краснокамск г, Жданова ул, 6 д
	Местоположение земельного участка (при отсутствии присвоенного адреса)	–
	Дополнительные сведения о местоположении земельного участка	–
2	Площадь земельного участка ± величина погрешности определения площади ($P \pm \Delta P$), м ²	631 кв.м ± 5.03 кв.м
3	Формула, примененная для расчета предельной допустимой погрешности определения площади земельного участка (ΔP), м ²	$\Delta P = 2 * 0.10 * \sqrt{631 * \sqrt{((1 + 1.05^2)/(2 * 1.05))}} = 5.03$
4	Площадь земельного участка согласно сведениям Единого государственного реестра недвижимости ($P_{\text{кад}}$), м ²	622
5	Оценка расхождения P и $P_{\text{кад}}$ ($P - P_{\text{кад}}$), м ²	9 кв.м
6	Предельный минимальный и максимальный размеры земельного участка ($P_{\text{мин}}$ и $P_{\text{макс}}$), м ²	–
7	Кадастровый или иной номер (обозначение) здания, сооружения, объекта незавершенного строительства, расположенного на земельном участке	59:07:0011217:111
8	Иные сведения	–

Сведения об уточняемых земельных участках

**1. Сведения о характерных точках границы уточняемого земельного участка с кадастровым номером 59:07:0011217:8
Зона № МСК-59, зона 2**

Обозначение характерных точек границ	Существующие координаты, м		Уточненные координаты, м		Метод определения координат	Средняя квадратическая погрешность определения координат характерной точки (Mt), м	Формулы, примененные для расчета средней квадратической погрешности определения координат характерной точки (Mt), м
	X	Y	X	Y			
1	2	3	4	5	6	7	8
н243	–	–	525683.88	2206578.50	Метод спутниковых геодезических измерений	0.10	$Mt = \sqrt{(0.07^2 + 0.07^2)} = 0.10$

					(определен ий)		
н383	–	–	525682.7 3	2206576. 10	Метод спутниковы х геодезическ их измерений (определен ий)	0.10	$Mt=\sqrt{(0.07^2+0.07^2)}=0.10$
н382	–	–	525683.3 4	2206575. 74	Метод спутниковы х геодезическ их измерений (определен ий)	0.10	$Mt=\sqrt{(0.07^2+0.07^2)}=0.10$
н381	–	–	525681.3 8	2206571. 90	Метод спутниковы х геодезическ их измерений (определен ий)	0.10	$Mt=\sqrt{(0.07^2+0.07^2)}=0.10$
н380	–	–	525677.1 3	2206563. 14	Метод спутниковы х геодезическ их измерений (определен ий)	0.10	$Mt=\sqrt{(0.07^2+0.07^2)}=0.10$
н379	–	–	525674.6 6	2206558. 55	Метод спутниковы х геодезическ их измерений (определен ий)	0.10	$Mt=\sqrt{(0.07^2+0.07^2)}=0.10$
н378	–	–	525667.7 1	2206544. 64	Метод спутниковы х геодезическ их измерений (определен ий)	0.10	$Mt=\sqrt{(0.07^2+0.07^2)}=0.10$
н377	–	–	525667.2 9	2206544. 81	Метод спутниковы х геодезическ их измерений (определен	0.10	$Mt=\sqrt{(0.07^2+0.07^2)}=0.10$

					ий)		
н371	–	–	525654.6 3	2206549. 56	Метод спутниковых геодезических измерений (определений)	0.10	$Mt=\sqrt{(0.07^2+0.07^2)}=0.10$
н372	–	–	525660.9 2	2206564. 47	Метод спутниковых геодезических измерений (определений)	0.10	$Mt=\sqrt{(0.07^2+0.07^2)}=0.10$
н374	–	–	525663.1 7	2206568. 39	Метод спутниковых геодезических измерений (определений)	0.10	$Mt=\sqrt{(0.07^2+0.07^2)}=0.10$
н375	–	–	525664.7 0	2206572. 03	Метод спутниковых геодезических измерений (определений)	0.10	$Mt=\sqrt{(0.07^2+0.07^2)}=0.10$
н376	–	–	525666.2 7	2206575. 81	Метод спутниковых геодезических измерений (определений)	0.10	$Mt=\sqrt{(0.07^2+0.07^2)}=0.10$
н242	–	–	525670.8 9	2206585. 10	Метод спутниковых геодезических измерений (определений)	0.10	$Mt=\sqrt{(0.07^2+0.07^2)}=0.10$
н243	–	–	525683.8 8	2206578. 50	Метод спутниковых геодезических измерений (определений)	0.10	$Mt=\sqrt{(0.07^2+0.07^2)}=0.10$

2. Сведения о частях границ уточняемого земельного участка с кадастровым номером 59:07:0011217:8

Обозначение части границ		Горизонтальное проложение (S), м	Описание прохождения части границ	Отметка о наличии земельного спора о местоположении границ земельного участка
от т.	до т.			
1	2	3	4	5
н243	н383	2.66	–	–
н383	н382	0.71	–	–
н382	н381	4.31	–	–
н381	н380	9.74	–	–
н380	н379	5.21	–	–
н379	н378	15.55	–	–
н378	н377	0.45	–	–
н377	н371	13.52	–	–
н371	н372	16.18	–	–
н372	н374	4.52	–	–
н374	н375	3.95	–	–
н375	н376	4.09	–	–
н376	н242	10.38	–	–
н242	н243	14.57	–	–

3. Общие сведения об уточняемом земельном участке с кадастровым номером 59:07:0011217:8

№ п/п	Наименование характеристики земельного участка	Значение характеристики
1	2	3
1	Адрес земельного участка	Пермский край, Краснокамск г, Жданова ул
	Местоположение земельного участка (при отсутствии присвоенного адреса)	–
	Дополнительные сведения о местоположении земельного участка	–
2	Площадь земельного участка ± величина погрешности определения площади (P ± ΔP), м ²	567 кв.м ± 4.89 кв.м
3	Формула, примененная для расчета предельной допустимой погрешности определения площади земельного участка (ΔP), м ²	$\Delta P = 2 * 0.10 * \sqrt{567 * \sqrt{((1 + 1.38^2)/(2 * 1.38))}} = 4.89$
4	Площадь земельного участка согласно сведениям Единого государственного реестра недвижимости (P _{кад}), м ²	599
5	Оценка расхождения P и P _{кад} (P - P _{кад}), м ²	32 кв.м
6	Предельный минимальный и максимальный размеры земельного участка (P _{мин} и P _{макс}), м ²	–
7	Кадастровый или иной номер (обозначение) здания, сооружения, объекта незавершенного строительства, расположенного на земельном участке	59:07:0011217:108
8	Иные сведения	–

Сведения об уточняемых земельных участках

**1. Сведения о характерных точках границы уточняемого земельного участка с кадастровым номером 59:07:0011217:1
Зона № МСК-59, зона 2**

Обозначение характерных точек границ	Существующие координаты, м		Уточненные координаты, м		Метод определения координат	Средняя квадратиче ская погрешнос ть определени я координат характерно й точки (Mt), м	Формулы, примененные для расчета средней квадратическ ой погрешности определения координат характерной точки (Mt), м
	X	Y	X	Y			
1	2	3	4	5	6	7	8
н250	–	–	525709.8 9	2206567. 11	Метод спутниковы х геодезическ их измерений (определен ий)	0.10	$Mt=\sqrt{(0.07^2+0.07^2)}=0.10$
н249	–	–	525704.7 8	2206570. 14	Метод спутниковы х геодезическ их измерений (определен ий)	0.10	$Mt=\sqrt{(0.07^2+0.07^2)}=0.10$
н248	–	–	525703.8 3	2206568. 34	Метод спутниковы х геодезическ их измерений (определен ий)	0.10	$Mt=\sqrt{(0.07^2+0.07^2)}=0.10$
н247	–	–	525696.8 1	2206571. 45	Метод спутниковы х геодезическ их измерений (определен ий)	0.10	$Mt=\sqrt{(0.07^2+0.07^2)}=0.10$
н246	–	–	525697.2 0	2206572. 23	Метод спутниковы х геодезическ их измерений (определен ий)	0.10	$Mt=\sqrt{(0.07^2+0.07^2)}=0.10$
н245	–	–	525694.4 3	2206573. 46	Метод спутниковы х геодезическ их	0.10	$Mt=\sqrt{(0.07^2+0.07^2)}=0.10$

					измерений (определений)		
н244	–	–	525686.9 1	2206576. 95	Метод спутниковых геодезических измерений (определений)	0.10	$Mt=\sqrt{(0.07^2+0.07^2)}=0.10$
н243	–	–	525683.8 8	2206578. 50	Метод спутниковых геодезических измерений (определений)	0.10	$Mt=\sqrt{(0.07^2+0.07^2)}=0.10$
н383	–	–	525682.7 3	2206576. 10	Метод спутниковых геодезических измерений (определений)	0.10	$Mt=\sqrt{(0.07^2+0.07^2)}=0.10$
н382	–	–	525683.3 4	2206575. 74	Метод спутниковых геодезических измерений (определений)	0.10	$Mt=\sqrt{(0.07^2+0.07^2)}=0.10$
н381	–	–	525681.3 8	2206571. 90	Метод спутниковых геодезических измерений (определений)	0.10	$Mt=\sqrt{(0.07^2+0.07^2)}=0.10$
н380	–	–	525677.1 3	2206563. 14	Метод спутниковых геодезических измерений (определений)	0.10	$Mt=\sqrt{(0.07^2+0.07^2)}=0.10$
н379	–	–	525674.6 6	2206558. 55	Метод спутниковых геодезических измерений	0.10	$Mt=\sqrt{(0.07^2+0.07^2)}=0.10$

					(определен ий)		
н384	–	–	525677.7 2	2206557. 23	Метод спутниковы х геодезическ их измерений (определен ий)	0.10	$Mt=\sqrt{(0.07^2+0.07^2)}=0.10$
н385	–	–	525679.1 4	2206557. 74	Метод спутниковы х геодезическ их измерений (определен ий)	0.10	$Mt=\sqrt{(0.07^2+0.07^2)}=0.10$
н386	–	–	525690.2 3	2206552. 31	Метод спутниковы х геодезическ их измерений (определен ий)	0.10	$Mt=\sqrt{(0.07^2+0.07^2)}=0.10$
н387	–	–	525690.5 1	2206551. 44	Метод спутниковы х геодезическ их измерений (определен ий)	0.10	$Mt=\sqrt{(0.07^2+0.07^2)}=0.10$
н388	–	–	525694.1 0	2206549. 58	Метод спутниковы х геодезическ их измерений (определен ий)	0.10	$Mt=\sqrt{(0.07^2+0.07^2)}=0.10$
н252	–	–	525699.5 7	2206546. 91	Метод спутниковы х геодезическ их измерений (определен ий)	0.10	$Mt=\sqrt{(0.07^2+0.07^2)}=0.10$
н251	–	–	525703.3 2	2206554. 50	Метод спутниковы х геодезическ их измерений (определен	0.10	$Mt=\sqrt{(0.07^2+0.07^2)}=0.10$

н250	–	–	525709.8 9	2206567. 11	ий) Метод спутниковы х геодезическ их измерений (определен ий)	0.10	$Mt = \sqrt{(0.07^2 + 0.07^2)} = 0.10$
------	---	---	---------------	----------------	--	------	--

2. Сведения о частях границ уточняемого земельного участка с кадастровым номером 59:07:0011217:1

Обозначение части границ		Горизонтальное проложение (S), м	Описание прохождения части границ	Отметка о наличии земельного спора о местоположении границ земельного участка
от т.	до т.			
1	2	3	4	5
н250	н249	5.94	–	–
н249	н248	2.04	–	–
н248	н247	7.68	–	–
н247	н246	0.87	–	–
н246	н245	3.03	–	–
н245	н244	8.29	–	–
н244	н243	3.40	–	–
н243	н383	2.66	–	–
н383	н382	0.71	–	–
н382	н381	4.31	–	–
н381	н380	9.74	–	–
н380	н379	5.21	–	–
н379	н384	3.33	–	–
н384	н385	1.51	–	–
н385	н386	12.35	–	–
н386	н387	0.91	–	–
н387	н388	4.04	–	–
н388	н252	6.09	–	–
н252	н251	8.47	–	–
н251	н250	14.22	–	–

3. Общие сведения об уточняемом земельном участке с кадастровым номером 59:07:0011217:1

№ п/п	Наименование характеристики земельного участка	Значение характеристики
1	2	3
1	Адрес земельного участка	Пермский край, Краснокамск г, Октябрят пер, 5 д
	Местоположение земельного участка (при отсутствии присвоенного адреса)	–
	Дополнительные сведения о местоположении земельного участка	–
2	Площадь земельного участка ± величина погрешности определения площади (P ± ΔP), м ²	588 кв.м ± 4.87 кв.м
3	Формула, примененная для расчета предельной допустимой погрешности определения площади земельного участка (ΔP), м ²	$\Delta P = 2 * 0.10 * \sqrt{588 * \sqrt{((1 + 1.12^2)/(2 * 1.12))}} = 4.87$
4	Площадь земельного участка согласно сведениям Единого государственного реестра недвижимости (P _{кад}), м ²	586
5	Оценка расхождения P и P _{кад} (P - P _{кад}), м ²	2 кв.м

6	Предельный минимальный и максимальный размеры земельного участка (P_{\min} и P_{\max}), M^2	–
7	Кадастровый или иной номер (обозначение) здания, сооружения, объекта незавершенного строительства, расположенного на земельном участке	59:07:0000000:5311,59:07:0011217:136
8	Иные сведения	–

Сведения об уточняемых земельных участках

**1. Сведения о характерных точках границы уточняемого земельного участка с кадастровым номером 59:07:0011217:40
Зона № МСК-59, зона 2**

Обозначение характерных точек границ	Существующие координаты, м		Уточненные координаты, м		Метод определения координат	Средняя квадратическая погрешность определения координат характерной точки (Mt), м	Формулы, примененные для расчета средней квадратической погрешности определения координат характерной точки (Mt), м
	X	Y	X	Y			
1	2	3	4	5	6	7	8
н252	–	–	525699.57	2206546.91	Метод спутниковых геодезических измерений (определений)	0.10	$Mt = \sqrt{(0.07^2 + 0.07^2)} = 0.10$
н253	–	–	525690.15	2206527.98	Метод спутниковых геодезических измерений (определений)	0.10	$Mt = \sqrt{(0.07^2 + 0.07^2)} = 0.10$
н391	–	–	525675.12	2206534.49	Метод спутниковых геодезических измерений (определений)	0.10	$Mt = \sqrt{(0.07^2 + 0.07^2)} = 0.10$
н390	–	–	525666.71	2206538.76	Метод спутниковых геодезических измерений (определений)	0.10	$Mt = \sqrt{(0.07^2 + 0.07^2)} = 0.10$

н389	–	–	525665.7 2	2206538. 84	Метод спутниковых геодезических измерений (определений)	0.10	$Mt=\sqrt{(0.07^2+0.07^2)}=0.10$
н377	–	–	525667.2 9	2206544. 81	Метод спутниковых геодезических измерений (определений)	0.10	$Mt=\sqrt{(0.07^2+0.07^2)}=0.10$
н378	–	–	525667.7 1	2206544. 64	Метод спутниковых геодезических измерений (определений)	0.10	$Mt=\sqrt{(0.07^2+0.07^2)}=0.10$
н379	–	–	525674.6 6	2206558. 55	Метод спутниковых геодезических измерений (определений)	0.10	$Mt=\sqrt{(0.07^2+0.07^2)}=0.10$
н384	–	–	525677.7 2	2206557. 23	Метод спутниковых геодезических измерений (определений)	0.10	$Mt=\sqrt{(0.07^2+0.07^2)}=0.10$
н385	–	–	525679.1 4	2206557. 74	Метод спутниковых геодезических измерений (определений)	0.10	$Mt=\sqrt{(0.07^2+0.07^2)}=0.10$
н386	–	–	525690.2 3	2206552. 31	Метод спутниковых геодезических измерений (определений)	0.10	$Mt=\sqrt{(0.07^2+0.07^2)}=0.10$
н387	–	–	525690.5	2206551.	Метод	0.10	$Mt=\sqrt{(0.07^2+0.07^2)}=0.10$

			1	44	спутниковых геодезических измерений (определений)		$7^2)=0.10$
н388	–	–	525694.10	2206549.58	Метод спутниковых геодезических измерений (определений)	0.10	$Mt=\sqrt{(0.07^2+0.07^2)=0.10$
н252	–	–	525699.57	2206546.91	Метод спутниковых геодезических измерений (определений)	0.10	$Mt=\sqrt{(0.07^2+0.07^2)=0.10$

2. Сведения о частях границ уточняемого земельного участка с кадастровым номером 59:07:0011217:40

Обозначение части границ		Горизонтальное проложение (S), м	Описание прохождения части границ	Отметка о наличии земельного спора о местоположении границ земельного участка
от т. 1	до т. 2			
н252	н253	21.14	–	–
н253	н391	16.38	–	–
н391	н390	9.43	–	–
н390	н389	0.99	–	–
н389	н377	6.17	–	–
н377	н378	0.45	–	–
н378	н379	15.55	–	–
н379	н384	3.33	–	–
н384	н385	1.51	–	–
н385	н386	12.35	–	–
н386	н387	0.91	–	–
н387	н388	4.04	–	–
н388	н252	6.09	–	–

3. Общие сведения об уточняемом земельном участке с кадастровым номером 59:07:0011217:40

№ п/п	Наименование характеристики земельного участка	Значение характеристики
1	2	3
1	Адрес земельного участка	Пермский край, Краснокамский р-н, Краснокамск г, Октябрят пер, 3 д
	Местоположение земельного участка (при отсутствии присвоенного адреса)	–
	Дополнительные сведения о местоположении земельного участка	–
2	Площадь земельного участка ± величина погрешности определения площади ($P \pm \Delta P$), м ²	603 кв.м ± 4.92 кв.м
3	Формула, примененная для расчета	$\Delta P = 2 * 0.10 * \sqrt{603 * \sqrt{((1 + 1.11^2)/(2 * 1.11))}} = 4.92$

	предельной допустимой погрешности определения площади земельного участка (ΔP), м ²	
4	Площадь земельного участка согласно сведениям Единого государственного реестра недвижимости ($P_{\text{кад}}$), м ²	585
5	Оценка расхождения P и $P_{\text{кад}}$ ($P - P_{\text{кад}}$), м ²	18 кв.м
6	Предельный минимальный и максимальный размеры земельного участка ($P_{\text{мин}}$ и $P_{\text{макс}}$), м ²	–
7	Кадастровый или иной номер (обозначение) здания, сооружения, объекта незавершенного строительства, расположенного на земельном участке	59:07:0011217:112
8	Иные сведения	–

Сведения об уточняемых земельных участках

**1. Сведения о характерных точках границы уточняемого земельного участка с кадастровым номером 59:07:0011217:161
Зона № МСК-59, зона 2**

Обозначение характерных точек границ	Существующие координаты, м		Уточненные координаты, м		Метод определения координат	Средняя квадратическая погрешность определения координат характерной точки (Mt), м	Формулы, примененные для расчета средней квадратической погрешности определения координат характерной точки (Mt), м
	X	Y	X	Y			
1	2	3	4	5	6	7	8
59:07:0011217:161(1)	–	–	–	–	–	–	–
h392	–	–	525657.24	2206479.23	Метод спутниковых геодезических измерений (определений)	0.10	$Mt = \sqrt{(0.07^2 + 0.07^2)} = 0.10$
h261	–	–	525664.98	2206475.16	Метод спутниковых геодезических измерений (определений)	0.10	$Mt = \sqrt{(0.07^2 + 0.07^2)} = 0.10$
h262	–	–	525663.86	2206473.05	Метод спутниковых геодезических измерений (определений)	0.10	$Mt = \sqrt{(0.07^2 + 0.07^2)} = 0.10$

					ий)		
н393	–	–	525655.9 7	2206476. 92	Метод спутниковых геодезических измерений (определений)	0.10	$Mt=\sqrt{(0.07^2+0.07^2)}=0.10$
н392	–	–	525657.2 4	2206479. 23	Метод спутниковых геодезических измерений (определений)	0.10	$Mt=\sqrt{(0.07^2+0.07^2)}=0.10$
59:07:0011 217:161(2)	–	–	–	–	–	–	–
н394	–	–	525660.0 0	2206528. 37	Метод спутниковых геодезических измерений (определений)	0.10	$Mt=\sqrt{(0.07^2+0.07^2)}=0.10$
н408	–	–	525664.2 2	2206526. 36	Метод спутниковых геодезических измерений (определений)	0.10	$Mt=\sqrt{(0.07^2+0.07^2)}=0.10$
н407	–	–	525660.9 8	2206518. 81	Метод спутниковых геодезических измерений (определений)	0.10	$Mt=\sqrt{(0.07^2+0.07^2)}=0.10$
н406	–	–	525671.6 4	2206514. 00	Метод спутниковых геодезических измерений (определений)	0.10	$Mt=\sqrt{(0.07^2+0.07^2)}=0.10$
н405	–	–	525677.5 8	2206511. 33	Метод спутниковых геодезических измерений	0.10	$Mt=\sqrt{(0.07^2+0.07^2)}=0.10$

					(определен ий)		
н404	–	–	525674.2 4	2206504. 65	Метод спутниковы х геодезическ их измерений (определен ий)	0.10	$Mt=\sqrt{(0.07^2+0.07^2)}=0.10$
н403	–	–	525672.2 3	2206505. 49	Метод спутниковы х геодезическ их измерений (определен ий)	0.10	$Mt=\sqrt{(0.07^2+0.07^2)}=0.10$
н402	–	–	525667.8 6	2206507. 64	Метод спутниковы х геодезическ их измерений (определен ий)	0.10	$Mt=\sqrt{(0.07^2+0.07^2)}=0.10$
н401	–	–	525668.2 1	2206508. 54	Метод спутниковы х геодезическ их измерений (определен ий)	0.10	$Mt=\sqrt{(0.07^2+0.07^2)}=0.10$
н400	–	–	525660.6 9	2206512. 12	Метод спутниковы х геодезическ их измерений (определен ий)	0.10	$Mt=\sqrt{(0.07^2+0.07^2)}=0.10$
н399	–	–	525660.1 4	2206510. 95	Метод спутниковы х геодезическ их измерений (определен ий)	0.10	$Mt=\sqrt{(0.07^2+0.07^2)}=0.10$
н398	–	–	525657.7 7	2206511. 96	Метод спутниковы х геодезическ их измерений (определен	0.10	$Mt=\sqrt{(0.07^2+0.07^2)}=0.10$

					ий)		
н397	–	–	525652.9 2	2206514. 36	Метод спутниковых геодезических измерений (определений)	0.10	$Mt=\sqrt{(0.07^2+0.07^2)}=0.10$
н396	–	–	525655.6 2	2206520. 45	Метод спутниковых геодезических измерений (определений)	0.10	$Mt=\sqrt{(0.07^2+0.07^2)}=0.10$
н395	–	–	525657.3 9	2206522. 94	Метод спутниковых геодезических измерений (определений)	0.10	$Mt=\sqrt{(0.07^2+0.07^2)}=0.10$
н394	–	–	525660.0 0	2206528. 37	Метод спутниковых геодезических измерений (определений)	0.10	$Mt=\sqrt{(0.07^2+0.07^2)}=0.10$
59:07:0011 217:161(3)	–	–	–	–	–	–	–
н237	–	–	525626.4 9	2206553. 09	Метод спутниковых геодезических измерений (определений)	0.10	$Mt=\sqrt{(0.07^2+0.07^2)}=0.10$
н370	–	–	525650.2 7	2206540. 31	Метод спутниковых геодезических измерений (определений)	0.10	$Mt=\sqrt{(0.07^2+0.07^2)}=0.10$
н371	–	–	525654.6 3	2206549. 56	Метод спутниковых геодезических измерений	0.10	$Mt=\sqrt{(0.07^2+0.07^2)}=0.10$

					(определен ий)		
н377	–	–	525667.2 9	2206544. 81	Метод спутниковы х геодезическ их измерений (определен ий)	0.10	$Mt=\sqrt{(0.07^2+0.07^2)}=0.10$
н389	–	–	525665.7 2	2206538. 84	Метод спутниковы х геодезическ их измерений (определен ий)	0.10	$Mt=\sqrt{(0.07^2+0.07^2)}=0.10$
н413	–	–	525660.4 5	2206539. 29	Метод спутниковы х геодезическ их измерений (определен ий)	0.10	$Mt=\sqrt{(0.07^2+0.07^2)}=0.10$
н412	–	–	525656.4 0	2206530. 21	Метод спутниковы х геодезическ их измерений (определен ий)	0.10	$Mt=\sqrt{(0.07^2+0.07^2)}=0.10$
н411	–	–	525648.5 9	2206533. 81	Метод спутниковы х геодезическ их измерений (определен ий)	0.10	$Mt=\sqrt{(0.07^2+0.07^2)}=0.10$
н410	–	–	525633.6 3	2206540. 61	Метод спутниковы х геодезическ их измерений (определен ий)	0.10	$Mt=\sqrt{(0.07^2+0.07^2)}=0.10$
н409	–	–	525623.6 1	2206545. 69	Метод спутниковы х геодезическ их измерений (определен	0.10	$Mt=\sqrt{(0.07^2+0.07^2)}=0.10$

н236	–	–	525622.2 0	2206546. 46	ий) Метод спутниковы х геодезическ их измерений (определен ий)	0.10	$Mt=\sqrt{(0.07^2+0.07^2)}=0.10$
н237	–	–	525626.4 9	2206553. 09	Метод спутниковы х геодезическ их измерений (определен ий)	0.10	$Mt=\sqrt{(0.07^2+0.07^2)}=0.10$

**2. Сведения о частях границ уточняемого земельного участка с кадастровым номером
59:07:0011217:161**

Обозначение части границ		Горизонтальное проложение (S), м	Описание прохождения части границ	Отметка о наличии земельного спора о местоположении границ земельного участка
от т.	до т.			
1	2	3	4	5
59:07:0011 217:161(1)	–	–	–	–
н392	н261	8.74	–	–
н261	н262	2.39	–	–
н262	н393	8.79	–	–
н393	н392	2.64	–	–
59:07:0011 217:161(2)	–	–	–	–
н394	н408	4.67	–	–
н408	н407	8.22	–	–
н407	н406	11.69	–	–
н406	н405	6.51	–	–
н405	н404	7.47	–	–
н404	н403	2.18	–	–
н403	н402	4.87	–	–
н402	н401	0.97	–	–
н401	н400	8.33	–	–
н400	н399	1.29	–	–
н399	н398	2.58	–	–
н398	н397	5.41	–	–
н397	н396	6.66	–	–
н396	н395	3.05	–	–
н395	н394	6.02	–	–
59:07:0011 217:161(3)	–	–	–	–
н237	н370	27.00	–	–
н370	н371	10.23	–	–
н371	н377	13.52	–	–
н377	н389	6.17	–	–
н389	н413	5.29	–	–
н413	н412	9.94	–	–
н412	н411	8.60	–	–

н411	н410	16.43	–	–
н410	н409	11.23	–	–
н409	н236	1.61	–	–
н236	н237	7.90	–	–

3. Общие сведения об уточняемом земельном участке с кадастровым номером 59:07:0011217:161

№ п/п	Наименование характеристики земельного участка	Значение характеристики
1	2	3
1	Адрес земельного участка	Пермский край, Краснокамск г, Маршала Рыбалко ул
	Местоположение земельного участка (при отсутствии присвоенного адреса)	–
	Дополнительные сведения о местоположении земельного участка	–
2	Площадь земельного участка ± величина погрешности определения площади ($P \pm \Delta P$), м ²	630 кв.м ± 5.19 кв.м (1) 22.02 кв.м ± 0.97 кв.м (2) 207.03 кв.м ± 2.88 кв.м (3) 401.08 кв.м ± 4.46 кв.м
3	Формула, примененная для расчета предельной допустимой погрешности определения площади земельного участка (ΔP), м ²	$\Delta P = 2 * 0.10 * \sqrt{630 * \sqrt{((1 + 1.45^2)/(2 * 1.45))}} = 5.19$ (1) $\Delta P = 2 * 0.10 * \sqrt{22.02 * \sqrt{((1 + 1.46^2)/(2 * 1.46))}} = 0.97$ (2) $\Delta P = 2 * 0.10 * \sqrt{207.03 * \sqrt{((1 + 1.04^2)/(2 * 1.04))}} = 2.88$ (3) $\Delta P = 2 * 0.10 * \sqrt{401.08 * \sqrt{((1 + 1.97^2)/(2 * 1.97))}} = 4.46$
4	Площадь земельного участка согласно сведениям Единого государственного реестра недвижимости ($P_{\text{кад}}$), м ²	630
5	Оценка расхождения P и $P_{\text{кад}}$ ($P - P_{\text{кад}}$), м ²	0 кв.м
6	Предельный минимальный и максимальный размеры земельного участка ($P_{\text{мин}}$ и $P_{\text{макс}}$), м ²	–
7	Кадастровый или иной номер (обозначение) здания, сооружения, объекта незавершенного строительства, расположенного на земельном участке	–
8	Иные сведения	–

Сведения об уточняемых земельных участках

1. Сведения о характерных точках границы уточняемого земельного участка с кадастровым номером 59:07:0011217:100 Зона № МСК-59, зона 2

Обозначение характерных точек границ	Существующие координаты, м		Уточненные координаты, м		Метод определения координат	Средняя квадратическая погрешность определения координат характерной точки (Mt), м	Формулы, примененные для расчета средней квадратической погрешности определения координат характерной точки (Mt), м
	X	Y	X	Y			
1	2	3	4	5	6	7	8
н398	–	–	525657.7 7	2206511. 96	Метод спутниковых геодезическ	0.10	$Mt = \sqrt{(0.07^2 + 0.07^2)} = 0.10$

					их измерений (определений)		
н414	–	–	525649.5 3	2206495. 43	Метод спутниковых геодезических измерений (определений)	0.10	$Mt=\sqrt{(0.07^2+0.07^2)}=0.10$
н260	–	–	525670.2 2	2206485. 95	Метод спутниковых геодезических измерений (определений)	0.10	$Mt=\sqrt{(0.07^2+0.07^2)}=0.10$
н259	–	–	525678.4 2	2206502. 90	Метод спутниковых геодезических измерений (определений)	0.10	$Mt=\sqrt{(0.07^2+0.07^2)}=0.10$
н404	–	–	525674.2 4	2206504. 65	Метод спутниковых геодезических измерений (определений)	0.10	$Mt=\sqrt{(0.07^2+0.07^2)}=0.10$
н403	–	–	525672.2 3	2206505. 49	Метод спутниковых геодезических измерений (определений)	0.10	$Mt=\sqrt{(0.07^2+0.07^2)}=0.10$
н402	–	–	525667.8 6	2206507. 64	Метод спутниковых геодезических измерений (определений)	0.10	$Mt=\sqrt{(0.07^2+0.07^2)}=0.10$
н401	–	–	525668.2 1	2206508. 54	Метод спутниковых геодезических измерений (определений)	0.10	$Mt=\sqrt{(0.07^2+0.07^2)}=0.10$

					измерений (определений)		
н400	–	–	525660.69	2206512.12	Метод спутниковых геодезических измерений (определений)	0.10	$Mt=\sqrt{(0.07^2+0.07^2)}=0.10$
н399	–	–	525660.14	2206510.95	Метод спутниковых геодезических измерений (определений)	0.10	$Mt=\sqrt{(0.07^2+0.07^2)}=0.10$
н398	–	–	525657.77	2206511.96	Метод спутниковых геодезических измерений (определений)	0.10	$Mt=\sqrt{(0.07^2+0.07^2)}=0.10$

2. Сведения о частях границ уточняемого земельного участка с кадастровым номером 59:07:0011217:100

Обозначение части границ		Горизонтальное проложение (S), м	Описание прохождения части границ	Отметка о наличии земельного спора о местоположении границ земельного участка
от т. 1	до т. 2			
н398	н414	18.47	–	–
н414	н260	22.76	–	–
н260	н259	18.83	–	–
н259	н404	4.53	–	–
н404	н403	2.18	–	–
н403	н402	4.87	–	–
н402	н401	0.97	–	–
н401	н400	8.33	–	–
н400	н399	1.29	–	–
н399	н398	2.58	–	–

3. Общие сведения об уточняемом земельном участке с кадастровым номером 59:07:0011217:100

№ п/п	Наименование характеристики земельного участка	Значение характеристики
1	2	3
1	Адрес земельного участка	–
	Местоположение земельного участка (при отсутствии присвоенного адреса)	Пермский край, Краснокамск г, Маршала Рыбалко ул
	Дополнительные сведения о местоположении земельного участка	здание прачечной
2	Площадь земельного участка ± величина погрешности определения площади ($P \pm \Delta P$), м ²	432 кв.м ± 4.17 кв.м
3	Формула, примененная для расчета	$\Delta P = 2 * 0.10 * \sqrt{432 * \sqrt{((1 + 1.10^2)/(2 * 1.10))}} = 4.17$

	предельной допустимой погрешности определения площади земельного участка (ΔP), м ²	
4	Площадь земельного участка согласно сведениям Единого государственного реестра недвижимости ($P_{\text{кад}}$), м ²	432
5	Оценка расхождения P и $P_{\text{кад}}$ ($P - P_{\text{кад}}$), м ²	0 кв.м
6	Предельный минимальный и максимальный размеры земельного участка ($P_{\text{мин}}$ и $P_{\text{макс}}$), м ²	–
7	Кадастровый или иной номер (обозначение) здания, сооружения, объекта незавершенного строительства, расположенного на земельном участке	59:07:0011217:157
8	Иные сведения	–

Сведения об уточняемых земельных участках

**1. Сведения о характерных точках границы уточняемого земельного участка с кадастровым номером 59:07:0011217:51
Зона № МСК-59, зона 2**

Обозначение характерных точек границ	Существующие координаты, м		Уточненные координаты, м		Метод определения координат	Средняя квадратическая погрешность определения координат характерной точки (Mt), м	Формулы, примененные для расчета средней квадратической погрешности определения координат характерной точки (Mt), м
	X	Y	X	Y			
1	2	3	4	5	6	7	8
н260	–	–	525670.2 2	2206485. 95	Метод спутниковых геодезических измерений (определений)	0.10	$Mt = \sqrt{(0.07^2 + 0.07^2)} = 0.10$
н418	–	–	525667.0 5	2206479. 44	Метод спутниковых геодезических измерений (определений)	0.10	$Mt = \sqrt{(0.07^2 + 0.07^2)} = 0.10$
н261	–	–	525664.9 8	2206475. 16	Метод спутниковых геодезических измерений (определений)	0.10	$Mt = \sqrt{(0.07^2 + 0.07^2)} = 0.10$
н392	–	–	525657.2	2206479.	Метод	0.10	$Mt = \sqrt{(0.07^2 + 0.07^2)}$

			4	23	спутниковых геодезических измерений (определений)		$7^2)=0.10$
н393	–	–	525655.97	2206476.92	Метод спутниковых геодезических измерений (определений)	0.10	$Mt=\sqrt{(0.07^2+0.07^2)=0.10$
н417	–	–	525646.50	2206459.82	Метод спутниковых геодезических измерений (определений)	0.10	$Mt=\sqrt{(0.07^2+0.07^2)=0.10$
н416	–	–	525632.01	2206467.03	Метод спутниковых геодезических измерений (определений)	0.10	$Mt=\sqrt{(0.07^2+0.07^2)=0.10$
н229	–	–	525596.04	2206485.89	Метод спутниковых геодезических измерений (определений)	0.10	$Mt=\sqrt{(0.07^2+0.07^2)=0.10$
н230	–	–	525600.68	2206495.70	Метод спутниковых геодезических измерений (определений)	0.10	$Mt=\sqrt{(0.07^2+0.07^2)=0.10$
н231	–	–	525602.48	2206499.27	Метод спутниковых геодезических измерений (определений)	0.10	$Mt=\sqrt{(0.07^2+0.07^2)=0.10$
н232	–	–	525613.68	2206523.13	Метод спутниковых	0.10	$Mt=\sqrt{(0.07^2+0.07^2)=0.10$

					х геодезическ их измерений (определен ий)		
н233	–	–	525617.0 4	2206531. 29	Метод спутниковы х геодезическ их измерений (определен ий)	0.10	$Mt=\sqrt{(0.07^2+0.07^2)}=0.10$
н415	–	–	525632.8 1	2206523. 85	Метод спутниковы х геодезическ их измерений (определен ий)	0.10	$Mt=\sqrt{(0.07^2+0.07^2)}=0.10$
н397	–	–	525652.9 2	2206514. 36	Метод спутниковы х геодезическ их измерений (определен ий)	0.10	$Mt=\sqrt{(0.07^2+0.07^2)}=0.10$
н398	–	–	525657.7 7	2206511. 96	Метод спутниковы х геодезическ их измерений (определен ий)	0.10	$Mt=\sqrt{(0.07^2+0.07^2)}=0.10$
н414	–	–	525649.5 3	2206495. 43	Метод спутниковы х геодезическ их измерений (определен ий)	0.10	$Mt=\sqrt{(0.07^2+0.07^2)}=0.10$
н260	–	–	525670.2 2	2206485. 95	Метод спутниковы х геодезическ их измерений (определен ий)	0.10	$Mt=\sqrt{(0.07^2+0.07^2)}=0.10$

**2. Сведения о частях границ уточняемого земельного участка с кадастровым номером
59:07:0011217:51**

Обозначение части границ		Горизонтальное проложение (S), м	Описание прохождения части границ	Отметка о наличии земельного спора о местоположении границ земельного участка
от т.	до т.			
1	2	3	4	5
н260	н418	7.24	–	–
н418	н261	4.75	–	–
н261	н392	8.74	–	–
н392	н393	2.64	–	–
н393	н417	19.55	–	–
н417	н416	16.18	–	–
н416	н229	40.61	–	–
н229	н230	10.85	–	–
н230	н231	4.00	–	–
н231	н232	26.36	–	–
н232	н233	8.82	–	–
н233	н415	17.44	–	–
н415	н397	22.24	–	–
н397	н398	5.41	–	–
н398	н414	18.47	–	–
н414	н260	22.76	–	–

3. Общие сведения об уточняемом земельном участке с кадастровым номером 59:07:0011217:51

№ п/п	Наименование характеристики земельного участка	Значение характеристики
1	2	3
1	Адрес земельного участка	Пермский край, Краснокамск г, Маршала Рыбалко ул, 19 д
	Местоположение земельного участка (при отсутствии присвоенного адреса)	–
	Дополнительные сведения о местоположении земельного участка	–
2	Площадь земельного участка ± величина погрешности определения площади (P ± ΔP), м ²	2812 кв.м ± 10.61 кв.м
3	Формула, примененная для расчета предельной допустимой погрешности определения площади земельного участка (ΔP), м ²	$\Delta P = 2 * 0.10 * \sqrt{2812 * \sqrt{((1 + 1.04^2)/(2 * 1.04))}} = 10.61$
4	Площадь земельного участка согласно сведениям Единого государственного реестра недвижимости (P _{кад}), м ²	2811
5	Оценка расхождения P и P _{кад} (P - P _{кад}), м ²	1 кв.м
6	Предельный минимальный и максимальный размеры земельного участка (P _{мин} и P _{макс}), м ²	–
7	Кадастровый или иной номер (обозначение) здания, сооружения, объекта незавершенного строительства, расположенного на земельном участке	59:07:0011215:230,59:07:0011217:157
8	Иные сведения	–

Сведения об уточняемых земельных участках

**1. Сведения о характерных точках границы уточняемого земельного участка с кадастровым номером 59:07:0011217:99
Зона № МСК-59, зона 2**

Обозначение характерных точек границ	Существующие координаты, м		Уточненные координаты, м		Метод определения координат	Средняя квадратиче ская погрешнос ть определени я координат характерно й точки (Mt), м	Формулы, примененные для расчета средней квадратическ ой погрешности определения координат характерной точки (Mt), м
	X	Y	X	Y			
1	2	3	4	5	6	7	8
н419	–	–	525650.7 0	2206466. 46	Метод спутниковы х геодезическ их измерений (определен ий)	0.10	$Mt=\sqrt{(0.07^2+0.07^2)}=0.10$
н423	–	–	525654.8 7	2206474. 07	Метод спутниковы х геодезическ их измерений (определен ий)	0.10	$Mt=\sqrt{(0.07^2+0.07^2)}=0.10$
н422	–	–	525661.1 1	2206470. 81	Метод спутниковы х геодезическ их измерений (определен ий)	0.10	$Mt=\sqrt{(0.07^2+0.07^2)}=0.10$
н421	–	–	525656.8 4	2206463. 25	Метод спутниковы х геодезическ их измерений (определен ий)	0.10	$Mt=\sqrt{(0.07^2+0.07^2)}=0.10$
н420	–	–	525656.4 0	2206463. 48	Метод спутниковы х геодезическ их измерений (определен ий)	0.10	$Mt=\sqrt{(0.07^2+0.07^2)}=0.10$
н419	–	–	525650.7 0	2206466. 46	Метод спутниковы х геодезическ их	0.10	$Mt=\sqrt{(0.07^2+0.07^2)}=0.10$

					измерений (определен ий)		
2. Сведения о частях границ уточняемого земельного участка с кадастровым номером 59:07:0011217:99							
Обозначение части границ		Горизонтальное проложение (S), м		Описание прохождения части границ		Отметка о наличии земельного спора о местоположении границ земельного участка	
от т.	до т.	м					
1	2	3		4		5	
н419	н423	8.68		–		–	
н423	н422	7.04		–		–	
н422	н421	8.68		–		–	
н421	н420	0.50		–		–	
н420	н419	6.43		–		–	
3. Общие сведения об уточняемом земельном участке с кадастровым номером 59:07:0011217:99							
№ п/п	Наименование характеристики земельного участка			Значение характеристики			
1	2			3			
1	Адрес земельного участка			–			
	Местоположение земельного участка (при отсутствии присвоенного адреса)			Пермский край, Краснокамск г, Маршала Рыбалко ул, 19/30 д			
	Дополнительные сведения о местоположении земельного участка			здание склада			
2	Площадь земельного участка ± величина погрешности определения площади (P ± ΔP), м ²			61 кв.м ± 1.56 кв.м			
3	Формула, примененная для расчета предельной допустимой погрешности определения площади земельного участка (ΔP), м ²			$\Delta P = 2 * 0.10 * \sqrt{61} * \sqrt{((1 + 1.04^2)/(2 * 1.04))} = 1.56$			
4	Площадь земельного участка согласно сведениям Единого государственного реестра недвижимости (P _{кад}), м ²			58			
5	Оценка расхождения P и P _{кад} (P - P _{кад}), м ²			3 кв.м			
6	Предельный минимальный и максимальный размеры земельного участка (P _{мин} и P _{макс}), м ²			–			
7	Кадастровый или иной номер (обозначение) здания, сооружения, объекта незавершенного строительства, расположенного на земельном участке			59:07:0011217:153			
8	Иные сведения			–			
Сведения об уточняемых земельных участках							
1. Сведения о характерных точках границы уточняемого земельного участка с кадастровым номером 59:07:0011217:4 Зона № МСК-59, зона 2							
Обозначение характерных точек границ	Существующие координаты, м		Уточненные координаты, м		Метод определения координат	Средняя квадратическая погрешность определения координат характерно	Формулы, примененные для расчета средней квадратической погрешности определения координат
	X	Y	X	Y			

						й точки (Mt), м	характерной точки (Mt), м
1	2	3	4	5	6	7	8
н424	–	–	525695.8 5	2206434. 84	Метод спутниковы х геодезическ их измерений (определен ий)	0.10	$Mt=\sqrt{(0.07^2+0.07^2)}=0.10$
н430	–	–	525672.9 2	2206446. 77	Метод спутниковы х геодезическ их измерений (определен ий)	0.10	$Mt=\sqrt{(0.07^2+0.07^2)}=0.10$
н264	–	–	525663.7 2	2206451. 39	Метод спутниковы х геодезическ их измерений (определен ий)	0.10	$Mt=\sqrt{(0.07^2+0.07^2)}=0.10$
н265	–	–	525669.5 4	2206463. 30	Метод спутниковы х геодезическ их измерений (определен ий)	0.10	$Mt=\sqrt{(0.07^2+0.07^2)}=0.10$
н266	–	–	525671.2 4	2206467. 02	Метод спутниковы х геодезическ их измерений (определен ий)	0.10	$Mt=\sqrt{(0.07^2+0.07^2)}=0.10$
н267	–	–	525672.9 6	2206470. 29	Метод спутниковы х геодезическ их измерений (определен ий)	0.10	$Mt=\sqrt{(0.07^2+0.07^2)}=0.10$
н429	–	–	525679.8 0	2206466. 60	Метод спутниковы х геодезическ	0.10	$Mt=\sqrt{(0.07^2+0.07^2)}=0.10$

					их измерений (определений)		
н428	–	–	525690.38	2206461.47	Метод спутниковых геодезических измерений (определений)	0.10	$Mt=\sqrt{(0.07^2+0.07^2)}=0.10$
н427	–	–	525694.13	2206459.88	Метод спутниковых геодезических измерений (определений)	0.10	$Mt=\sqrt{(0.07^2+0.07^2)}=0.10$
н426	–	–	525699.99	2206457.82	Метод спутниковых геодезических измерений (определений)	0.10	$Mt=\sqrt{(0.07^2+0.07^2)}=0.10$
н425	–	–	525706.02	2206454.99	Метод спутниковых геодезических измерений (определений)	0.10	$Mt=\sqrt{(0.07^2+0.07^2)}=0.10$
н424	–	–	525695.85	2206434.84	Метод спутниковых геодезических измерений (определений)	0.10	$Mt=\sqrt{(0.07^2+0.07^2)}=0.10$

2. Сведения о частях границ уточняемого земельного участка с кадастровым номером 59:07:0011217:4

Обозначение части границ		Горизонтальное проложение (S), м	Описание прохождения части границ	Отметка о наличии земельного спора о местоположении границ земельного участка
от т. 1	до т. 2			
н424	н430	25.85	–	–
н430	н264	10.29	–	–
н264	н265	13.26	–	–
н265	н266	4.09	–	–
н266	н267	3.69	–	–
н267	н429	7.77	–	–

н429	н428	11.76	–	–
н428	н427	4.07	–	–
н427	н426	6.21	–	–
н426	н425	6.66	–	–
н425	н424	22.57	–	–

3. Общие сведения об уточняемом земельном участке с кадастровым номером 59:07:0011217:4

№ п/п	Наименование характеристики земельного участка	Значение характеристики
1	2	3
1	Адрес земельного участка	Пермский край, Краснокамский р-н, Краснокамск г, Октябрят пер, 2 д
	Местоположение земельного участка (при отсутствии присвоенного адреса)	–
	Дополнительные сведения о местоположении земельного участка	–
2	Площадь земельного участка ± величина погрешности определения площади ($P \pm \Delta P$), м ²	777 кв.м ± 5.62 кв.м
3	Формула, примененная для расчета предельной допустимой погрешности определения площади земельного участка (ΔP), м ²	$\Delta P = 2 * 0.10 * \sqrt{777 * \sqrt{((1 + 1.19^2)/(2 * 1.19))}} = 5.62$
4	Площадь земельного участка согласно сведениям Единого государственного реестра недвижимости ($P_{\text{кад}}$), м ²	772
5	Оценка расхождения P и $P_{\text{кад}}$ ($P - P_{\text{кад}}$), м ²	5 кв.м
6	Предельный минимальный и максимальный размеры земельного участка ($P_{\text{мин}}$ и $P_{\text{макс}}$), м ²	–
7	Кадастровый или иной номер (обозначение) здания, сооружения, объекта незавершенного строительства, расположенного на земельном участке	59:07:0011217:102
8	Иные сведения	–

Сведения об уточняемых земельных участках

**1. Сведения о характерных точках границы уточняемого земельного участка с кадастровым номером 59:07:0011217:5
Зона № МСК-59, зона 2**

Обозначение характерных точек границ	Существующие координаты, м		Уточненные координаты, м		Метод определения координат	Средняя квадратическая погрешность определения координат характерной точки (Mt), м	Формулы, примененные для расчета средней квадратической погрешности определения координат характерной точки (Mt), м
	X	Y	X	Y			
1	2	3	4	5	6	7	8
н267	–	–	525672.96	2206470.29	Метод спутниковых геодезических измерений	0.10	$Mt = \sqrt{(0.07^2 + 0.07^2)} = 0.10$

					(определен ий)		
н429	–	–	525679.8 0	2206466. 60	Метод спутниковы х геодезическ их измерений (определен ий)	0.10	$Mt=\sqrt{(0.07^2+0.07^2)}=0.10$
н428	–	–	525690.3 8	2206461. 47	Метод спутниковы х геодезическ их измерений (определен ий)	0.10	$Mt=\sqrt{(0.07^2+0.07^2)}=0.10$
н427	–	–	525694.1 3	2206459. 88	Метод спутниковы х геодезическ их измерений (определен ий)	0.10	$Mt=\sqrt{(0.07^2+0.07^2)}=0.10$
н426	–	–	525699.9 9	2206457. 82	Метод спутниковы х геодезическ их измерений (определен ий)	0.10	$Mt=\sqrt{(0.07^2+0.07^2)}=0.10$
н425	–	–	525706.0 2	2206454. 99	Метод спутниковы х геодезическ их измерений (определен ий)	0.10	$Mt=\sqrt{(0.07^2+0.07^2)}=0.10$
н431	–	–	525709.9 5	2206462. 64	Метод спутниковы х геодезическ их измерений (определен ий)	0.10	$Mt=\sqrt{(0.07^2+0.07^2)}=0.10$
н432	–	–	525712.8 6	2206468. 83	Метод спутниковы х геодезическ их измерений (определен	0.10	$Mt=\sqrt{(0.07^2+0.07^2)}=0.10$

					ий)		
н433	–	–	525716.0 9	2206474. 41	Метод спутниковых геодезических измерений (определений)	0.10	$Mt=\sqrt{(0.07^2+0.07^2)}=0.10$
н434	–	–	525712.0 5	2206476. 18	Метод спутниковых геодезических измерений (определений)	0.10	$Mt=\sqrt{(0.07^2+0.07^2)}=0.10$
н435	–	–	525701.8 5	2206480. 49	Метод спутниковых геодезических измерений (определений)	0.10	$Mt=\sqrt{(0.07^2+0.07^2)}=0.10$
н436	–	–	525698.3 6	2206481. 78	Метод спутниковых геодезических измерений (определений)	0.10	$Mt=\sqrt{(0.07^2+0.07^2)}=0.10$
н269	–	–	525682.0 5	2206488. 59	Метод спутниковых геодезических измерений (определений)	0.10	$Mt=\sqrt{(0.07^2+0.07^2)}=0.10$
н268	–	–	525674.8 4	2206474. 50	Метод спутниковых геодезических измерений (определений)	0.10	$Mt=\sqrt{(0.07^2+0.07^2)}=0.10$
н267	–	–	525672.9 6	2206470. 29	Метод спутниковых геодезических измерений (определений)	0.10	$Mt=\sqrt{(0.07^2+0.07^2)}=0.10$

2. Сведения о частях границ уточняемого земельного участка с кадастровым номером 59:07:0011217:5

Обозначение части границ		Горизонтальное проложение (S), м	Описание прохождения части границ	Отметка о наличии земельного спора о местоположении границ земельного участка
от т.	до т.			
1	2	3	4	5
н267	н429	7.77	–	–
н429	н428	11.76	–	–
н428	н427	4.07	–	–
н427	н426	6.21	–	–
н426	н425	6.66	–	–
н425	н431	8.60	–	–
н431	н432	6.84	–	–
н432	н433	6.45	–	–
н433	н434	4.41	–	–
н434	н435	11.07	–	–
н435	н436	3.72	–	–
н436	н269	17.67	–	–
н269	н268	15.83	–	–
н268	н267	4.61	–	–

3. Общие сведения об уточняемом земельном участке с кадастровым номером 59:07:0011217:5

№ п/п	Наименование характеристики земельного участка	Значение характеристики
1	2	3
1	Адрес земельного участка	Пермский край, Краснокамск г, Октябрят пер, 4 д
	Местоположение земельного участка (при отсутствии присвоенного адреса)	–
	Дополнительные сведения о местоположении земельного участка	–
2	Площадь земельного участка ± величина погрешности определения площади (P ± ΔP), м ²	788 кв.м ± 5.70 кв.м
3	Формула, примененная для расчета предельной допустимой погрешности определения площади земельного участка (ΔP), м ²	$\Delta P = 2 * 0.10 * \sqrt{788} * \sqrt{((1 + 1.28^2)/(2 * 1.28))} = 5.70$
4	Площадь земельного участка согласно сведениям Единого государственного реестра недвижимости (P _{кад}), м ²	786
5	Оценка расхождения P и P _{кад} (P - P _{кад}), м ²	2 кв.м
6	Предельный минимальный и максимальный размеры земельного участка (P _{мин} и P _{макс}), м ²	–
7	Кадастровый или иной номер (обозначение) здания, сооружения, объекта незавершенного строительства, расположенного на земельном участке	59:07:0011217:103
8	Иные сведения	–

Сведения об уточняемых земельных участках

**1. Сведения о характерных точках границы уточняемого земельного участка с кадастровым номером 59:07:0011217:46
Зона № МСК-59, зона 2**

Обозначение характерных точек границ	Существующие координаты, м		Уточненные координаты, м		Метод определения координат	Средняя квадратиче ская погрешнос ть определени я координат характерно й точки (Mt), м	Формулы, примененные для расчета средней квадратическ ой погрешности определения координат характерной точки (Mt), м
	X	Y	X	Y			
1	2	3	4	5	6	7	8
н433	–	–	525716.0 9	2206474. 41	Метод спутниковы х геодезическ их измерений (определен ий)	0.10	$Mt=\sqrt{(0.07^2+0.07^2)}=0.10$
н434	–	–	525712.0 5	2206476. 18	Метод спутниковы х геодезическ их измерений (определен ий)	0.10	$Mt=\sqrt{(0.07^2+0.07^2)}=0.10$
н435	–	–	525701.8 5	2206480. 49	Метод спутниковы х геодезическ их измерений (определен ий)	0.10	$Mt=\sqrt{(0.07^2+0.07^2)}=0.10$
н436	–	–	525698.3 6	2206481. 78	Метод спутниковы х геодезическ их измерений (определен ий)	0.10	$Mt=\sqrt{(0.07^2+0.07^2)}=0.10$
н269	–	–	525682.0 5	2206488. 59	Метод спутниковы х геодезическ их измерений (определен ий)	0.10	$Mt=\sqrt{(0.07^2+0.07^2)}=0.10$
н270	–	–	525691.4 1	2206507. 46	Метод спутниковы х геодезическ их	0.10	$Mt=\sqrt{(0.07^2+0.07^2)}=0.10$

					измерений (определений)		
н442	–	–	525694.4 1	2206505. 54	Метод спутниковых геодезических измерений (определений)	0.10	$Mt=\sqrt{(0.07^2+0.07^2)}=0.10$
н441	–	–	525701.5 5	2206502. 12	Метод спутниковых геодезических измерений (определений)	0.10	$Mt=\sqrt{(0.07^2+0.07^2)}=0.10$
н440	–	–	525710.7 3	2206497. 74	Метод спутниковых геодезических измерений (определений)	0.10	$Mt=\sqrt{(0.07^2+0.07^2)}=0.10$
н439	–	–	525717.1 8	2206494. 65	Метод спутниковых геодезических измерений (определений)	0.10	$Mt=\sqrt{(0.07^2+0.07^2)}=0.10$
н438	–	–	525724.6 5	2206491. 59	Метод спутниковых геодезических измерений (определений)	0.10	$Mt=\sqrt{(0.07^2+0.07^2)}=0.10$
н437	–	–	525724.2 3	2206490. 73	Метод спутниковых геодезических измерений (определений)	0.10	$Mt=\sqrt{(0.07^2+0.07^2)}=0.10$
н433	–	–	525716.0 9	2206474. 41	Метод спутниковых геодезических измерений	0.10	$Mt=\sqrt{(0.07^2+0.07^2)}=0.10$

					(определен ий)		
2. Сведения о частях границ уточняемого земельного участка с кадастровым номером 59:07:0011217:46							
Обозначение части границ		Горизонтальное проложение (S), м	Описание прохождения части границ	Отметка о наличии земельного спора о местоположении границ земельного участка			
от т.	до т.						
1	2	3	4	5			
н433	н434	4.41	–	–			
н434	н435	11.07	–	–			
н435	н436	3.72	–	–			
н436	н269	17.67	–	–			
н269	н270	21.06	–	–			
н270	н442	3.56	–	–			
н442	н441	7.92	–	–			
н441	н440	10.17	–	–			
н440	н439	7.15	–	–			
н439	н438	8.07	–	–			
н438	н437	0.96	–	–			
н437	н433	18.24	–	–			
3. Общие сведения об уточняемом земельном участке с кадастровым номером 59:07:0011217:46							
№ п/п	Наименование характеристики земельного участка		Значение характеристики				
1	2		3				
1	Адрес земельного участка		Пермский край, Краснокамск г, Октябрят пер, 6 д, 1 кв				
	Местоположение земельного участка (при отсутствии присвоенного адреса)		–				
	Дополнительные сведения о местоположении земельного участка		–				
2	Площадь земельного участка ± величина погрешности определения площади (P ± ΔP), м ²		726 кв.м ± 5.48 кв.м				
3	Формула, примененная для расчета предельной допустимой погрешности определения площади земельного участка (ΔP), м ²		$\Delta P = 2 * 0.10 * \sqrt{726 * \sqrt{((1 + 1.29^2)/(2 * 1.29))}} = 5.48$				
4	Площадь земельного участка согласно сведениям Единого государственного реестра недвижимости (P _{кад}), м ²		726				
5	Оценка расхождения P и P _{кад} (P - P _{кад}), м ²		0 кв.м				
6	Предельный минимальный и максимальный размеры земельного участка (P _{мин} и P _{макс}), м ²		–				
7	Кадастровый или иной номер (обозначение) здания, сооружения, объекта незавершенного строительства, расположенного на земельном участке		–				
8	Иные сведения		–				
Сведения об уточняемых земельных участках							
1. Сведения о характерных точках границы уточняемого земельного участка с кадастровым номером 59:07:0011217:47 Зона № МСК-59, зона 2							

Обозначение характерных точек границ	Существующие координаты, м		Уточненные координаты, м		Метод определения координат	Средняя квадратиче ская погрешнос ть определени я координат характерно й точки (Mt), м	Формулы, примененные для расчета средней квадратическ ой погрешности определения координат характерной точки (Mt), м
	X	Y	X	Y			
1	2	3	4	5	6	7	8
н443	–	–	525742.0 8	2206527. 11	Метод спутниковы х геодезическ их измерений (определен ий)	0.10	$Mt=\sqrt{(0.07^2+0.07^2)}=0.10$
н450	–	–	525740.5 2	2206523. 90	Метод спутниковы х геодезическ их измерений (определен ий)	0.10	$Mt=\sqrt{(0.07^2+0.07^2)}=0.10$
н449	–	–	525733.0 2	2206508. 82	Метод спутниковы х геодезическ их измерений (определен ий)	0.10	$Mt=\sqrt{(0.07^2+0.07^2)}=0.10$
н448	–	–	525732.8 7	2206508. 90	Метод спутниковы х геодезическ их измерений (определен ий)	0.10	$Mt=\sqrt{(0.07^2+0.07^2)}=0.10$
н447	–	–	525717.2 0	2206516. 80	Метод спутниковы х геодезическ их измерений (определен ий)	0.10	$Mt=\sqrt{(0.07^2+0.07^2)}=0.10$
н271	–	–	525700.0 8	2206525. 13	Метод спутниковы х геодезическ их	0.10	$Mt=\sqrt{(0.07^2+0.07^2)}=0.10$

					измерений (определений)		
н272	–	–	525705.4 2	2206536. 20	Метод спутниковых геодезических измерений (определений)	0.10	$Mt=\sqrt{(0.07^2+0.07^2)}=0.10$
н273	–	–	525705.8 3	2206535. 96	Метод спутниковых геодезических измерений (определений)	0.10	$Mt=\sqrt{(0.07^2+0.07^2)}=0.10$
н274	–	–	525706.3 8	2206537. 37	Метод спутниковых геодезических измерений (определений)	0.10	$Mt=\sqrt{(0.07^2+0.07^2)}=0.10$
н275	–	–	525709.2 9	2206543. 55	Метод спутниковых геодезических измерений (определений)	0.10	$Mt=\sqrt{(0.07^2+0.07^2)}=0.10$
н446	–	–	525714.8 3	2206540. 64	Метод спутниковых геодезических измерений (определений)	0.10	$Mt=\sqrt{(0.07^2+0.07^2)}=0.10$
н445	–	–	525725.6 6	2206535. 24	Метод спутниковых геодезических измерений (определений)	0.10	$Mt=\sqrt{(0.07^2+0.07^2)}=0.10$
н444	–	–	525733.9 8	2206531. 31	Метод спутниковых геодезических измерений	0.10	$Mt=\sqrt{(0.07^2+0.07^2)}=0.10$

					(определен ий)		
н443	–	–	525742.0 8	2206527. 11	Метод спутниковы х геодезическ их измерений (определен ий)	0.10	$Mt = \sqrt{(0.07^2 + 0.07^2)} = 0.10$

2. Сведения о частях границ уточняемого земельного участка с кадастровым номером 59:07:0011217:47

Обозначение части границ		Горизонтальное проложение (S), м	Описание прохождения части границ	Отметка о наличии земельного спора о местоположении границ земельного участка
от т.	до т.			
1	2	3	4	5
н443	н450	3.57	–	–
н450	н449	16.84	–	–
н449	н448	0.17	–	–
н448	н447	17.55	–	–
н447	н271	19.04	–	–
н271	н272	12.29	–	–
н272	н273	0.48	–	–
н273	н274	1.51	–	–
н274	н275	6.83	–	–
н275	н446	6.26	–	–
н446	н445	12.10	–	–
н445	н444	9.20	–	–
н444	н443	9.12	–	–

3. Общие сведения об уточняемом земельном участке с кадастровым номером 59:07:0011217:47

№ п/п	Наименование характеристики земельного участка	Значение характеристики
1	2	3
1	Адрес земельного участка	Пермский край, Краснокамск г, Октябрят пер
	Местоположение земельного участка (при отсутствии присвоенного адреса)	–
	Дополнительные сведения о местоположении земельного участка	–
2	Площадь земельного участка ± величина погрешности определения площади ($P \pm \Delta P$), м ²	750 кв.м ± 5.53 кв.м
3	Формула, примененная для расчета предельной допустимой погрешности определения площади земельного участка (ΔP), м ²	$\Delta P = 2 * 0.10 * \sqrt{750} * \sqrt{((1 + 1.21^2)/(2 * 1.21))} = 5.53$
4	Площадь земельного участка согласно сведениям Единого государственного реестра недвижимости ($P_{кад}$), м ²	741
5	Оценка расхождения P и $P_{кад}$ ($P - P_{кад}$), м ²	9 кв.м
6	Предельный минимальный и максимальный размеры земельного участка ($P_{мин}$ и $P_{макс}$), м ²	–
7	Кадастровый или иной номер (обозначение) здания, сооружения, объекта незавершенного строительства,	59:07:0011217:104

	расположенного на земельном участке						
8	Иные сведения		–				
Сведения об уточняемых земельных участках							
1. Сведения о характерных точках границы уточняемого земельного участка с кадастровым номером <u>59:07:0011217:48</u> Зона № МСК-59, зона 2							
Обозначение характерных точек границ	Существующие координаты, м		Уточненные координаты, м		Метод определения координат	Средняя квадратическая погрешность определения координат характерной точки (Mt), м	Формулы, примененные для расчета средней квадратической погрешности определения координат характерной точки (Mt), м
	X	Y	X	Y			
1	2	3	4	5	6	7	8
н282	–	–	525751.64	2206546.82	Метод спутниковых геодезических измерений (определений)	0.10	$Mt = \sqrt{(0.07^2 + 0.07^2)} = 0.10$
н443	–	–	525742.08	2206527.11	Метод спутниковых геодезических измерений (определений)	0.10	$Mt = \sqrt{(0.07^2 + 0.07^2)} = 0.10$
н444	–	–	525733.98	2206531.31	Метод спутниковых геодезических измерений (определений)	0.10	$Mt = \sqrt{(0.07^2 + 0.07^2)} = 0.10$
н445	–	–	525725.66	2206535.24	Метод спутниковых геодезических измерений (определений)	0.10	$Mt = \sqrt{(0.07^2 + 0.07^2)} = 0.10$
н446	–	–	525714.83	2206540.64	Метод спутниковых геодезических измерений	0.10	$Mt = \sqrt{(0.07^2 + 0.07^2)} = 0.10$

					(определен ий)		
н275	–	–	525709.2 9	2206543. 55	Метод спутниковы х геодезическ их измерений (определен ий)	0.10	$Mt=\sqrt{(0.07^2+0.07^2)}=0.10$
н276	–	–	525711.4 8	2206548. 05	Метод спутниковы х геодезическ их измерений (определен ий)	0.10	$Mt=\sqrt{(0.07^2+0.07^2)}=0.10$
н277	–	–	525711.8 9	2206548. 90	Метод спутниковы х геодезическ их измерений (определен ий)	0.10	$Mt=\sqrt{(0.07^2+0.07^2)}=0.10$
н278	–	–	525711.5 4	2206549. 19	Метод спутниковы х геодезическ их измерений (определен ий)	0.10	$Mt=\sqrt{(0.07^2+0.07^2)}=0.10$
н279	–	–	525716.6 1	2206558. 55	Метод спутниковы х геодезическ их измерений (определен ий)	0.10	$Mt=\sqrt{(0.07^2+0.07^2)}=0.10$
н280	–	–	525718.4 1	2206562. 13	Метод спутниковы х геодезическ их измерений (определен ий)	0.10	$Mt=\sqrt{(0.07^2+0.07^2)}=0.10$
н281	–	–	525736.1 4	2206553. 46	Метод спутниковы х геодезическ их измерений (определен	0.10	$Mt=\sqrt{(0.07^2+0.07^2)}=0.10$

н282	–	–	525751.6 4	2206546. 82	ий) Метод спутниковы х геодезическ их измерений (определен ий)	0.10	$Mt = \sqrt{(0.07^2 + 0.07^2)} = 0.10$
------	---	---	---------------	----------------	--	------	--

2. Сведения о частях границ уточняемого земельного участка с кадастровым номером 59:07:0011217:48

Обозначение части границ		Горизонтальное проложение (S), м	Описание прохождения части границ	Отметка о наличии земельного спора о местоположении границ земельного участка
от т.	до т.			
1	2	3	4	5
–	–	–	–	–

3. Общие сведения об уточняемом земельном участке с кадастровым номером 59:07:0011217:48

№ п/п	Наименование характеристики земельного участка	Значение характеристики
1	2	3
1	Адрес земельного участка	Пермский край, Краснокамск г, Октябрят пер
	Местоположение земельного участка (при отсутствии присвоенного адреса)	–
	Дополнительные сведения о местоположении земельного участка	–
2	Площадь земельного участка ± величина погрешности определения площади ($P \pm \Delta P$), м ²	776 кв.м ± 5.62 кв.м
3	Формула, примененная для расчета предельной допустимой погрешности определения площади земельного участка (ΔP), м ²	$\Delta P = 2 * 0.10 * \sqrt{776} * \sqrt{((1 + 1.21^2)/(2 * 1.21))} = 5.62$
4	Площадь земельного участка согласно сведениям Единого государственного реестра недвижимости ($P_{кад}$), м ²	757
5	Оценка расхождения P и $P_{кад}$ ($P - P_{кад}$), м ²	19 кв.м
6	Предельный минимальный и максимальный размеры земельного участка ($P_{мин}$ и $P_{макс}$), м ²	–
7	Кадастровый или иной номер (обозначение) здания, сооружения, объекта незавершенного строительства, расположенного на земельном участке	59:07:0011217:105
8	Иные сведения	–

Сведения об уточняемых земельных участках

**1. Сведения о характерных точках границы уточняемого земельного участка с кадастровым номером 59:07:0011217:9
Зона № МСК-59, зона 2**

Обозначение характерных точек границ	Существующие координаты, м	Уточненные координаты, м	Метод определения координат	Средняя квадратическая погрешность	Формулы, примененные для расчета средней квадратическ
--------------------------------------	----------------------------	--------------------------	-----------------------------	------------------------------------	---

	X	Y	X	Y		определени я координат характерно й точки (Mt), м	ой погрешности определения координат характерной точки (Mt), м
1	2	3	4	5	6	7	8
н451	–	–	525747.5 6	2206509. 23	Метод спутниковы х геодезическ их измерений (определен ий)	0.10	$Mt=\sqrt{(0.07^2+0.07^2)}=0.10$
н460	–	–	525743.0 7	2206504. 11	Метод спутниковы х геодезическ их измерений (определен ий)	0.10	$Mt=\sqrt{(0.07^2+0.07^2)}=0.10$
н459	–	–	525741.6 5	2206504. 68	Метод спутниковы х геодезическ их измерений (определен ий)	0.10	$Mt=\sqrt{(0.07^2+0.07^2)}=0.10$
н449	–	–	525733.0 2	2206508. 82	Метод спутниковы х геодезическ их измерений (определен ий)	0.10	$Mt=\sqrt{(0.07^2+0.07^2)}=0.10$
н450	–	–	525740.5 2	2206523. 90	Метод спутниковы х геодезическ их измерений (определен ий)	0.10	$Mt=\sqrt{(0.07^2+0.07^2)}=0.10$
н443	–	–	525742.0 8	2206527. 11	Метод спутниковы х геодезическ их измерений (определен ий)	0.10	$Mt=\sqrt{(0.07^2+0.07^2)}=0.10$
н282	–	–	525751.6 4	2206546. 82	Метод спутниковы	0.10	$Mt=\sqrt{(0.07^2+0.07^2)}=0.10$

					х геодезическ их измерений (определен ий)		
н283	–	–	525760.1 1	2206542. 74	Метод спутниковы х геодезическ их измерений (определен ий)	0.10	$Mt=\sqrt{(0.07^2+0.07^2)}=0.10$
н284	–	–	525759.8 1	2206542. 11	Метод спутниковы х геодезическ их измерений (определен ий)	0.10	$Mt=\sqrt{(0.07^2+0.07^2)}=0.10$
н285	–	–	525767.5 5	2206538. 54	Метод спутниковы х геодезическ их измерений (определен ий)	0.10	$Mt=\sqrt{(0.07^2+0.07^2)}=0.10$
н458	–	–	525765.7 5	2206535. 21	Метод спутниковы х геодезическ их измерений (определен ий)	0.10	$Mt=\sqrt{(0.07^2+0.07^2)}=0.10$
н457	–	–	525761.6 1	2206526. 66	Метод спутниковы х геодезическ их измерений (определен ий)	0.10	$Mt=\sqrt{(0.07^2+0.07^2)}=0.10$
н456	–	–	525759.6 0	2206522. 01	Метод спутниковы х геодезическ их измерений (определен ий)	0.10	$Mt=\sqrt{(0.07^2+0.07^2)}=0.10$
н455	–	–	525759.0 3	2206522. 22	Метод спутниковы х	0.10	$Mt=\sqrt{(0.07^2+0.07^2)}=0.10$

					геодезическ их измерений (определен ий)		
н454	–	–	525756.5 4	2206517. 09	Метод спутниковы х геодезическ их измерений (определен ий)	0.10	$Mt=\sqrt{(0.07^2+0.07^2)}=0.10$
н453	–	–	525753.8 1	2206511. 75	Метод спутниковы х геодезическ их измерений (определен ий)	0.10	$Mt=\sqrt{(0.07^2+0.07^2)}=0.10$
н452	–	–	525750.5 4	2206513. 52	Метод спутниковы х геодезическ их измерений (определен ий)	0.10	$Mt=\sqrt{(0.07^2+0.07^2)}=0.10$
н451	–	–	525747.5 6	2206509. 23	Метод спутниковы х геодезическ их измерений (определен ий)	0.10	$Mt=\sqrt{(0.07^2+0.07^2)}=0.10$

**2. Сведения о частях границ уточняемого земельного участка с кадастровым номером
59:07:0011217:9**

Обозначение части границ		Горизонтальное проложение (S), м	Описание прохождения части границ	Отметка о наличии земельного спора о местоположении границ земельного участка
от т.	до т.			
1	2	3	4	5
н451	н460	6.81	–	–
н460	н459	1.53	–	–
н459	н449	9.57	–	–
н449	н450	16.84	–	–
н450	н443	3.57	–	–
н443	н282	21.91	–	–
н282	н283	9.40	–	–
н283	н284	0.70	–	–
н284	н285	8.52	–	–
н285	н458	3.79	–	–
н458	н457	9.50	–	–
н457	н456	5.07	–	–
н456	н455	0.61	–	–

н455	н454	5.70	–	–
н454	н453	6.00	–	–
н453	н452	3.72	–	–
н452	н451	5.22	–	–

3. Общие сведения об уточняемом земельном участке с кадастровым номером 59:07:0011217:9

№ п/п	Наименование характеристики земельного участка	Значение характеристики
1	2	3
1	Адрес земельного участка	Пермский край, Краснокамск г, Жданова ул, 10 д
	Местоположение земельного участка (при отсутствии присвоенного адреса)	–
	Дополнительные сведения о местоположении земельного участка	–
2	Площадь земельного участка ± величина погрешности определения площади ($P \pm \Delta P$), м ²	681 кв.м ± 5.28 кв.м
3	Формула, примененная для расчета предельной допустимой погрешности определения площади земельного участка (ΔP), м ²	$\Delta P = 2 * 0.10 * \sqrt{681 * \sqrt{((1 + 1.24^2)/(2 * 1.24))}} = 5.28$
4	Площадь земельного участка согласно сведениям Единого государственного реестра недвижимости ($P_{\text{кад}}$), м ²	663
5	Оценка расхождения P и $P_{\text{кад}}$ ($P - P_{\text{кад}}$), м ²	18 кв.м
6	Предельный минимальный и максимальный размеры земельного участка ($P_{\text{мин}}$ и $P_{\text{макс}}$), м ²	–
7	Кадастровый или иной номер (обозначение) здания, сооружения, объекта незавершенного строительства, расположенного на земельном участке	59:07:0011217:123
8	Иные сведения	–

Сведения об уточняемых земельных участках

1. Сведения о характерных точках границы уточняемого земельного участка с кадастровым номером 59:07:0011217:10 Зона № МСК-59, зона 2

Обозначение характерных точек границ	Существующие координаты, м		Уточненные координаты, м		Метод определения координат	Средняя квадратическая погрешность определения координат характерной точки (Mt), м	Формулы, примененные для расчета средней квадратической погрешности определения координат характерной точки (Mt), м
	X	Y	X	Y			
1	2	3	4	5	6	7	8
н461	–	–	525773.75	2206517.99	Метод спутниковых геодезических измерений (определенный)	0.10	$Mt = \sqrt{(0.07^2 + 0.07^2)} = 0.10$

н465	–	–	525767.4 3	2206511. 45	Метод спутниковых геодезических измерений (определений)	0.10	$Mt=\sqrt{(0.07^2+0.07^2)}=0.10$
н464	–	–	525761.0 4	2206504. 89	Метод спутниковых геодезических измерений (определений)	0.10	$Mt=\sqrt{(0.07^2+0.07^2)}=0.10$
н463	–	–	525755.2 2	2206499. 01	Метод спутниковых геодезических измерений (определений)	0.10	$Mt=\sqrt{(0.07^2+0.07^2)}=0.10$
н462	–	–	525754.4 4	2206498. 05	Метод спутниковых геодезических измерений (определений)	0.10	$Mt=\sqrt{(0.07^2+0.07^2)}=0.10$
н460	–	–	525743.0 7	2206504. 11	Метод спутниковых геодезических измерений (определений)	0.10	$Mt=\sqrt{(0.07^2+0.07^2)}=0.10$
н451	–	–	525747.5 6	2206509. 23	Метод спутниковых геодезических измерений (определений)	0.10	$Mt=\sqrt{(0.07^2+0.07^2)}=0.10$
н452	–	–	525750.5 4	2206513. 52	Метод спутниковых геодезических измерений (определений)	0.10	$Mt=\sqrt{(0.07^2+0.07^2)}=0.10$
н453	–	–	525753.8	2206511.	Метод	0.10	$Mt=\sqrt{(0.07^2+0.07^2)}=0.10$

			1	75	спутниковых геодезических измерений (определений)		$7^2)=0.10$
н454	–	–	525756.54	2206517.09	Метод спутниковых геодезических измерений (определений)	0.10	$Mt=\sqrt{(0.07^2+0.07^2)=0.10$
н455	–	–	525759.03	2206522.22	Метод спутниковых геодезических измерений (определений)	0.10	$Mt=\sqrt{(0.07^2+0.07^2)=0.10$
н456	–	–	525759.60	2206522.01	Метод спутниковых геодезических измерений (определений)	0.10	$Mt=\sqrt{(0.07^2+0.07^2)=0.10$
н457	–	–	525761.61	2206526.66	Метод спутниковых геодезических измерений (определений)	0.10	$Mt=\sqrt{(0.07^2+0.07^2)=0.10$
н458	–	–	525765.75	2206535.21	Метод спутниковых геодезических измерений (определений)	0.10	$Mt=\sqrt{(0.07^2+0.07^2)=0.10$
н285	–	–	525767.55	2206538.54	Метод спутниковых геодезических измерений (определений)	0.10	$Mt=\sqrt{(0.07^2+0.07^2)=0.10$
н286	–	–	525778.68	2206532.88	Метод спутниковых	0.10	$Mt=\sqrt{(0.07^2+0.07^2)=0.10$

					х геодезическ их измерений (определен ий)		
н287	–	–	525782.6 7	2206527. 18	Метод спутниковы х геодезическ их измерений (определен ий)	0.10	$Mt=\sqrt{(0.07^2+0.07^2)}=0.10$
н461	–	–	525773.7 5	2206517. 99	Метод спутниковы х геодезическ их измерений (определен ий)	0.10	$Mt=\sqrt{(0.07^2+0.07^2)}=0.10$

2. Сведения о частях границ уточняемого земельного участка с кадастровым номером 59:07:0011217:10

Обозначение части границ		Горизонтальное проложение (S), м	Описание прохождения части границ	Отметка о наличии земельного спора о местоположении границ земельного участка
от т. 1	до т. 2			
н461	н465	9.09	–	–
н465	н464	9.16	–	–
н464	н463	8.27	–	–
н463	н462	1.24	–	–
н462	н460	12.88	–	–
н460	н451	6.81	–	–
н451	н452	5.22	–	–
н452	н453	3.72	–	–
н453	н454	6.00	–	–
н454	н455	5.70	–	–
н455	н456	0.61	–	–
н456	н457	5.07	–	–
н457	н458	9.50	–	–
н458	н285	3.79	–	–
н285	н286	12.49	–	–
н286	н287	6.96	–	–
н287	н461	12.81	–	–

3. Общие сведения об уточняемом земельном участке с кадастровым номером 59:07:0011217:10

№ п/п	Наименование характеристики земельного участка	Значение характеристики
1	2	3
1	Адрес земельного участка	Пермский край, Краснокамск г, Жданова ул, 10 д, 2 кв
	Местоположение земельного участка (при отсутствии присвоенного адреса)	–
	Дополнительные сведения о местоположении земельного участка	–
2	Площадь земельного участка ± величина	598 кв.м ± 4.89 кв.м

	погрешности определения площади ($P \pm \Delta P$), м ²	
3	Формула, примененная для расчета предельной допустимой погрешности определения площади земельного участка (ΔP), м ²	$\Delta P = 2 * 0.10 * \sqrt{598 * \sqrt{((1 + 1.02^2)/(2 * 1.02))}} = 4.89$
4	Площадь земельного участка согласно сведениям Единого государственного реестра недвижимости ($P_{\text{кад}}$), м ²	588
5	Оценка расхождения P и $P_{\text{кад}}$ ($P - P_{\text{кад}}$), м ²	10 кв.м
6	Предельный минимальный и максимальный размеры земельного участка ($P_{\text{мин}}$ и $P_{\text{макс}}$), м ²	–
7	Кадастровый или иной номер (обозначение) здания, сооружения, объекта незавершенного строительства, расположенного на земельном участке	59:07:0000000:5311
8	Иные сведения	–

Сведения об уточняемых земельных участках

**1. Сведения о характерных точках границы уточняемого земельного участка с кадастровым номером 59:07:0011217:12
Зона № МСК-59, зона 2**

Обозначение характерных точек границ	Существующие координаты, м		Уточненные координаты, м		Метод определения координат	Средняя квадратическая погрешность определения координат характерной точки (Mt), м	Формулы, примененные для расчета средней квадратической погрешности определения координат характерной точки (Mt), м
	X	Y	X	Y			
1	2	3	4	5	6	7	8
н288	–	–	525794.64	2206514.09	Метод спутниковых геодезических измерений (определений)	0.10	$Mt = \sqrt{(0.07^2 + 0.07^2)} = 0.10$
н473	–	–	525792.14	2206511.79	Метод спутниковых геодезических измерений (определений)	0.10	$Mt = \sqrt{(0.07^2 + 0.07^2)} = 0.10$
н472	–	–	525791.16	2206510.88	Метод спутниковых геодезических измерений	0.10	$Mt = \sqrt{(0.07^2 + 0.07^2)} = 0.10$

					(определен ий)		
н471	–	–	525785.2 5	2206505. 45	Метод спутниковы х геодезическ их измерений (определен ий)	0.10	$Mt=\sqrt{(0.07^2+0.07^2)}=0.10$
н470	–	–	525783.6 9	2206504. 04	Метод спутниковы х геодезическ их измерений (определен ий)	0.10	$Mt=\sqrt{(0.07^2+0.07^2)}=0.10$
н469	–	–	525783.5 0	2206503. 23	Метод спутниковы х геодезическ их измерений (определен ий)	0.10	$Mt=\sqrt{(0.07^2+0.07^2)}=0.10$
н468	–	–	525769.0 4	2206490. 96	Метод спутниковы х геодезическ их измерений (определен ий)	0.10	$Mt=\sqrt{(0.07^2+0.07^2)}=0.10$
н467	–	–	525766.7 7	2206489. 89	Метод спутниковы х геодезическ их измерений (определен ий)	0.10	$Mt=\sqrt{(0.07^2+0.07^2)}=0.10$
н466	–	–	525763.8 8	2206487. 69	Метод спутниковы х геодезическ их измерений (определен ий)	0.10	$Mt=\sqrt{(0.07^2+0.07^2)}=0.10$
н462	–	–	525754.4 4	2206498. 05	Метод спутниковы х геодезическ их измерений (определен	0.10	$Mt=\sqrt{(0.07^2+0.07^2)}=0.10$

					ий)		
н463	–	–	525755.2 2	2206499. 01	Метод спутниковых геодезических измерений (определений)	0.10	$Mt=\sqrt{(0.07^2+0.07^2)}=0.10$
н464	–	–	525761.0 4	2206504. 89	Метод спутниковых геодезических измерений (определений)	0.10	$Mt=\sqrt{(0.07^2+0.07^2)}=0.10$
н465	–	–	525767.4 3	2206511. 45	Метод спутниковых геодезических измерений (определений)	0.10	$Mt=\sqrt{(0.07^2+0.07^2)}=0.10$
н461	–	–	525773.7 5	2206517. 99	Метод спутниковых геодезических измерений (определений)	0.10	$Mt=\sqrt{(0.07^2+0.07^2)}=0.10$
н287	–	–	525782.6 7	2206527. 18	Метод спутниковых геодезических измерений (определений)	0.10	$Mt=\sqrt{(0.07^2+0.07^2)}=0.10$
н288	–	–	525794.6 4	2206514. 09	Метод спутниковых геодезических измерений (определений)	0.10	$Mt=\sqrt{(0.07^2+0.07^2)}=0.10$

2. Сведения о частях границ уточняемого земельного участка с кадастровым номером 59:07:0011217:12

Обозначение части границ		Горизонтальное проложение (S), м	Описание прохождения части границ	Отметка о наличии земельного спора о местоположении границ земельного участка
от т.	до т.			
1	2	3	4	5
н288	н473	3.40	–	–

						(Mt), м	точки (Mt), м
1	2	3	4	5	6	7	8
н474	–	–	525736.2 6	2206486. 53	Метод спутниковых геодезических измерений (определений)	0.10	$Mt=\sqrt{(0.07^2+0.07^2)}=0.10$
н479	–	–	525724.8 9	2206491. 81	Метод спутниковых геодезических измерений (определений)	0.10	$Mt=\sqrt{(0.07^2+0.07^2)}=0.10$
н478	–	–	525724.8 0	2206491. 86	Метод спутниковых геодезических измерений (определений)	0.10	$Mt=\sqrt{(0.07^2+0.07^2)}=0.10$
н477	–	–	525727.5 2	2206496. 52	Метод спутниковых геодезических измерений (определений)	0.10	$Mt=\sqrt{(0.07^2+0.07^2)}=0.10$
н448	–	–	525732.8 7	2206508. 90	Метод спутниковых геодезических измерений (определений)	0.10	$Mt=\sqrt{(0.07^2+0.07^2)}=0.10$
н449	–	–	525733.0 2	2206508. 82	Метод спутниковых геодезических измерений (определений)	0.10	$Mt=\sqrt{(0.07^2+0.07^2)}=0.10$
н459	–	–	525741.6 5	2206504. 68	Метод спутниковых геодезическ	0.10	$Mt=\sqrt{(0.07^2+0.07^2)}=0.10$

					их измерений (определений)		
н460	–	–	525743.07	2206504.11	Метод спутниковых геодезических измерений (определений)	0.10	$Mt=\sqrt{(0.07^2+0.07^2)}=0.10$
н462	–	–	525754.44	2206498.05	Метод спутниковых геодезических измерений (определений)	0.10	$Mt=\sqrt{(0.07^2+0.07^2)}=0.10$
н466	–	–	525763.88	2206487.69	Метод спутниковых геодезических измерений (определений)	0.10	$Mt=\sqrt{(0.07^2+0.07^2)}=0.10$
н293	–	–	525771.15	2206480.46	Метод спутниковых геодезических измерений (определений)	0.10	$Mt=\sqrt{(0.07^2+0.07^2)}=0.10$
н294	–	–	525756.09	2206466.93	Метод спутниковых геодезических измерений (определений)	0.10	$Mt=\sqrt{(0.07^2+0.07^2)}=0.10$
н476	–	–	525746.97	2206476.53	Метод спутниковых геодезических измерений (определений)	0.10	$Mt=\sqrt{(0.07^2+0.07^2)}=0.10$
н475	–	–	525738.50	2206485.00	Метод спутниковых геодезических измерений (определений)	0.10	$Mt=\sqrt{(0.07^2+0.07^2)}=0.10$

					измерений (определен ий)		
н474	–	–	525736.2 6	2206486. 53	Метод спутниковы х геодезическ их измерений (определен ий)	0.10	$Mt = \sqrt{(0.07^2 + 0.07^2)} = 0.10$

2. Сведения о частях границ уточняемого земельного участка с кадастровым номером 59:07:0011217:14

Обозначение части границ		Горизонтальное проложение (S), м	Описание прохождения части границ	Отметка о наличии земельного спора о местоположении границ земельного участка
от т.	до т.			
1	2	3	4	5
н474	н479	12.54	–	–
н479	н478	0.10	–	–
н478	н477	5.40	–	–
н477	н448	13.49	–	–
н448	н449	0.17	–	–
н449	н459	9.57	–	–
н459	н460	1.53	–	–
н460	н462	12.88	–	–
н462	н466	14.02	–	–
н466	н293	10.25	–	–
н293	н294	20.25	–	–
н294	н476	13.24	–	–
н476	н475	11.98	–	–
н475	н474	2.71	–	–

3. Общие сведения об уточняемом земельном участке с кадастровым номером 59:07:0011217:14

№ п/п	Наименование характеристики земельного участка	Значение характеристики
1	2	3
1	Адрес земельного участка	Пермский край, Краснокамск г, Жданова ул, 12а д, 1 кв
	Местоположение земельного участка (при отсутствии присвоенного адреса)	–
	Дополнительные сведения о местоположении земельного участка	–
2	Площадь земельного участка ± величина погрешности определения площади (P ± ΔP), м ²	866 кв.м ± 5.90 кв.м
3	Формула, примененная для расчета предельной допустимой погрешности определения площади земельного участка (ΔP), м ²	$\Delta P = 2 * 0.10 * \sqrt{866} * \sqrt{((1 + 1.10^2)/(2 * 1.10))} = 5.90$
4	Площадь земельного участка согласно сведениям Единого государственного реестра недвижимости (P _{кад}), м ²	815
5	Оценка расхождения P и P _{кад} (P - P _{кад}), м ²	51 кв.м
6	Предельный минимальный и максимальный размеры земельного участка (P _{мин} и P _{макс}), м ²	–

7	Кадастровый или иной номер (обозначение) здания, сооружения, объекта незавершенного строительства, расположенного на земельном участке			–			
8	Иные сведения			–			
Сведения об уточняемых земельных участках							
1. Сведения о характерных точках границы уточняемого земельного участка с кадастровым номером <u>59:07:0011217:13</u> Зона № <u>МСК-59</u>, зона 2							
Обозначение характерных точек границ	Существующие координаты, м		Уточненные координаты, м		Метод определения координат	Средняя квадратическая погрешность определения координат характерной точки (Mt), м	Формулы, примененные для расчета средней квадратической погрешности определения координат характерной точки (Mt), м
	X	Y	X	Y			
1	2	3	4	5	6	7	8
н480	–	–	525734.7 2	2206460. 15	Метод спутниковых геодезических измерений (определений)	0.10	$Mt = \sqrt{(0.07^2 + 0.07^2)} = 0.10$
н483	–	–	525730.8 0	2206463. 69	Метод спутниковых геодезических измерений (определений)	0.10	$Mt = \sqrt{(0.07^2 + 0.07^2)} = 0.10$
н482	–	–	525724.0 4	2206468. 86	Метод спутниковых геодезических измерений (определений)	0.10	$Mt = \sqrt{(0.07^2 + 0.07^2)} = 0.10$
н433	–	–	525716.0 9	2206474. 41	Метод спутниковых геодезических измерений (определений)	0.10	$Mt = \sqrt{(0.07^2 + 0.07^2)} = 0.10$
н437	–	–	525724.2 3	2206490. 73	Метод спутниковых	0.10	$Mt = \sqrt{(0.07^2 + 0.07^2)} = 0.10$

					геодезическ их измерений (определен ий)		
н438	–	–	525724.6 5	2206491. 59	Метод спутниковы х геодезическ их измерений (определен ий)	0.10	$Mt=\sqrt{(0.07^2+0.07^2)}=0.10$
н478	–	–	525724.8 0	2206491. 86	Метод спутниковы х геодезическ их измерений (определен ий)	0.10	$Mt=\sqrt{(0.07^2+0.07^2)}=0.10$
н479	–	–	525724.8 9	2206491. 81	Метод спутниковы х геодезическ их измерений (определен ий)	0.10	$Mt=\sqrt{(0.07^2+0.07^2)}=0.10$
н474	–	–	525736.2 6	2206486. 53	Метод спутниковы х геодезическ их измерений (определен ий)	0.10	$Mt=\sqrt{(0.07^2+0.07^2)}=0.10$
н475	–	–	525738.5 0	2206485. 00	Метод спутниковы х геодезическ их измерений (определен ий)	0.10	$Mt=\sqrt{(0.07^2+0.07^2)}=0.10$
н476	–	–	525746.9 7	2206476. 53	Метод спутниковы х геодезическ их измерений (определен ий)	0.10	$Mt=\sqrt{(0.07^2+0.07^2)}=0.10$
н294	–	–	525756.0 9	2206466. 93	Метод спутниковы х геодезическ	0.10	$Mt=\sqrt{(0.07^2+0.07^2)}=0.10$

					их измерений (определений)		
н295	–	–	525749.78	2206460.57	Метод спутниковых геодезических измерений (определений)	0.10	$Mt=\sqrt{(0.07^2+0.07^2)}=0.10$
н296	–	–	525747.05	2206456.70	Метод спутниковых геодезических измерений (определений)	0.10	$Mt=\sqrt{(0.07^2+0.07^2)}=0.10$
н297	–	–	525750.18	2206452.47	Метод спутниковых геодезических измерений (определений)	0.10	$Mt=\sqrt{(0.07^2+0.07^2)}=0.10$
н298	–	–	525746.34	2206448.34	Метод спутниковых геодезических измерений (определений)	0.10	$Mt=\sqrt{(0.07^2+0.07^2)}=0.10$
н481	–	–	525741.90	2206452.98	Метод спутниковых геодезических измерений (определений)	0.10	$Mt=\sqrt{(0.07^2+0.07^2)}=0.10$
н480	–	–	525734.72	2206460.15	Метод спутниковых геодезических измерений (определений)	0.10	$Mt=\sqrt{(0.07^2+0.07^2)}=0.10$

2. Сведения о частях границ уточняемого земельного участка с кадастровым номером 59:07:0011217:13

Обозначение части границ	Горизонтальное проложение (S),	Описание прохождения части	Отметка о наличии земельного спора о местоположении границ
--------------------------	--------------------------------	----------------------------	--

от т.	до т.	м	границ	земельного участка
1	2	3	4	5
н480	н483	5.28	–	–
н483	н482	8.51	–	–
н482	н433	9.70	–	–
н433	н437	18.24	–	–
н437	н438	0.96	–	–
н438	н478	0.31	–	–
н478	н479	0.10	–	–
н479	н474	12.54	–	–
н474	н475	2.71	–	–
н475	н476	11.98	–	–
н476	н294	13.24	–	–
н294	н295	8.96	–	–
н295	н296	4.74	–	–
н296	н297	5.26	–	–
н297	н298	5.64	–	–
н298	н481	6.42	–	–
н481	н480	10.15	–	–

3. Общие сведения об уточняемом земельном участке с кадастровым номером 59:07:0011217:13

№ п/п	Наименование характеристики земельного участка	Значение характеристики
1	2	3
1	Адрес земельного участка	Пермский край, Краснокамск г, Жданова ул, 12а д
	Местоположение земельного участка (при отсутствии присвоенного адреса)	–
	Дополнительные сведения о местоположении земельного участка	–
2	Площадь земельного участка ± величина погрешности определения площади ($P \pm \Delta P$), м ²	800 кв.м ± 5.67 кв.м
3	Формула, примененная для расчета предельной допустимой погрешности определения площади земельного участка (ΔP), м ²	$\Delta P = 2 * 0.10 * \sqrt{800 * \sqrt{((1 + 1.09^2)/(2 * 1.09))}} = 5.67$
4	Площадь земельного участка согласно сведениям Единого государственного реестра недвижимости ($P_{\text{кад}}$), м ²	759
5	Оценка расхождения P и $P_{\text{кад}}$ ($P - P_{\text{кад}}$), м ²	41 кв.м
6	Предельный минимальный и максимальный размеры земельного участка ($P_{\text{мин}}$ и $P_{\text{макс}}$), м ²	–
7	Кадастровый или иной номер (обозначение) здания, сооружения, объекта незавершенного строительства, расположенного на земельном участке	59:07:0011216:134
8	Иные сведения	–

Сведения об уточняемых земельных участках

**1. Сведения о характерных точках границы уточняемого земельного участка с кадастровым номером 59:07:0011217:39
Зона № МСК-59, зона 2**

Обозначение характерных точек границ	Существующие координаты, м		Уточненные координаты, м		Метод определения координат	Средняя квадратиче ская погрешнос ть определени я координат характерно й точки (Mt), м	Формулы, примененные для расчета средней квадратическ ой погрешности определения координат характерной точки (Mt), м
	X	Y	X	Y			
1	2	3	4	5	6	7	8
н483	–	–	525730.8 0	2206463. 69	Метод спутниковы х геодезическ их измерений (определен ий)	0.10	$Mt=\sqrt{(0.07^2+0.07^2)}=0.10$
н488	–	–	525725.5 5	2206454. 15	Метод спутниковы х геодезическ их измерений (определен ий)	0.10	$Mt=\sqrt{(0.07^2+0.07^2)}=0.10$
н487	–	–	525717.8 1	2206439. 49	Метод спутниковы х геодезическ их измерений (определен ий)	0.10	$Mt=\sqrt{(0.07^2+0.07^2)}=0.10$
н486	–	–	525713.2 8	2206431. 65	Метод спутниковы х геодезическ их измерений (определен ий)	0.10	$Mt=\sqrt{(0.07^2+0.07^2)}=0.10$
н485	–	–	525710.8 7	2206426. 61	Метод спутниковы х геодезическ их измерений (определен ий)	0.10	$Mt=\sqrt{(0.07^2+0.07^2)}=0.10$
н484	–	–	525703.4 3	2206430. 93	Метод спутниковы х геодезическ их	0.10	$Mt=\sqrt{(0.07^2+0.07^2)}=0.10$

					измерений (определений)		
н424	–	–	525695.8 5	2206434. 84	Метод спутниковых геодезических измерений (определений)	0.10	$Mt=\sqrt{(0.07^2+0.07^2)}=0.10$
н425	–	–	525706.0 2	2206454. 99	Метод спутниковых геодезических измерений (определений)	0.10	$Mt=\sqrt{(0.07^2+0.07^2)}=0.10$
н431	–	–	525709.9 5	2206462. 64	Метод спутниковых геодезических измерений (определений)	0.10	$Mt=\sqrt{(0.07^2+0.07^2)}=0.10$
н432	–	–	525712.8 6	2206468. 83	Метод спутниковых геодезических измерений (определений)	0.10	$Mt=\sqrt{(0.07^2+0.07^2)}=0.10$
н433	–	–	525716.0 9	2206474. 41	Метод спутниковых геодезических измерений (определений)	0.10	$Mt=\sqrt{(0.07^2+0.07^2)}=0.10$
н482	–	–	525724.0 4	2206468. 86	Метод спутниковых геодезических измерений (определений)	0.10	$Mt=\sqrt{(0.07^2+0.07^2)}=0.10$
н483	–	–	525730.8 0	2206463. 69	Метод спутниковых геодезических измерений	0.10	$Mt=\sqrt{(0.07^2+0.07^2)}=0.10$

					(определен ий)		
2. Сведения о частях границ уточняемого земельного участка с кадастровым номером 59:07:0011217:39							
Обозначение части границ		Горизонтальное проложение (S), м	Описание прохождения части границ	Отметка о наличии земельного спора о местоположении границ земельного участка			
от т.	до т.						
1	2	3	4	5			
н483	н488	10.89	–	–			
н488	н487	16.58	–	–			
н487	н486	9.05	–	–			
н486	н485	5.59	–	–			
н485	н484	8.60	–	–			
н484	н424	8.53	–	–			
н424	н425	22.57	–	–			
н425	н431	8.60	–	–			
н431	н432	6.84	–	–			
н432	н433	6.45	–	–			
н433	н482	9.70	–	–			
н482	н483	8.51	–	–			
3. Общие сведения об уточняемом земельном участке с кадастровым номером 59:07:0011217:39							
№ п/п	Наименование характеристики земельного участка		Значение характеристики				
1	2		3				
1	Адрес земельного участка		Пермский край, Краснокамск г, Маршала Рыбалко ул				
	Местоположение земельного участка (при отсутствии присвоенного адреса)		–				
	Дополнительные сведения о местоположении земельного участка		–				
2	Площадь земельного участка ± величина погрешности определения площади (P ± ΔP), м ²		762 кв.м ± 5.66 кв.м				
3	Формула, примененная для расчета предельной допустимой погрешности определения площади земельного участка (ΔP), м ²		$\Delta P = 2 * 0.10 * \sqrt{762 * \sqrt{((1 + 1.37^2)/(2 * 1.37))}} = 5.66$				
4	Площадь земельного участка согласно сведениям Единого государственного реестра недвижимости (P _{кад}), м ²		752				
5	Оценка расхождения P и P _{кад} (P - P _{кад}), м ²		10 кв.м				
6	Предельный минимальный и максимальный размеры земельного участка (P _{мин} и P _{макс}), м ²		–				
7	Кадастровый или иной номер (обозначение) здания, сооружения, объекта незавершенного строительства, расположенного на земельном участке		59:07:0011217:120				
8	Иные сведения		–				
Сведения об уточняемых земельных участках							
1. Сведения о характерных точках границы уточняемого земельного участка с кадастровым номером 59:07:0011217:2 Зона № МСК-59, зона 2							

Обозначение характерных точек границ	Существующие координаты, м		Уточненные координаты, м		Метод определения координат	Средняя квадратиче ская погрешнос ть определени я координат характерно й точки (Mt), м	Формулы, примененные для расчета средней квадратическ ой погрешности определения координат характерной точки (Mt), м
	X	Y	X	Y			
1	2	3	4	5	6	7	8
н489	–	–	525728.0 1	2206418. 61	Метод спутниковы х геодезическ их измерений (определен ий)	0.10	$Mt=\sqrt{(0.07^2+0.07^2)}=0.10$
н495	–	–	525726.4 2	2206416. 47	Метод спутниковы х геодезическ их измерений (определен ий)	0.10	$Mt=\sqrt{(0.07^2+0.07^2)}=0.10$
н494	–	–	525724.5 3	2206418. 39	Метод спутниковы х геодезическ их измерений (определен ий)	0.10	$Mt=\sqrt{(0.07^2+0.07^2)}=0.10$
н493	–	–	525718.9 1	2206421. 84	Метод спутниковы х геодезическ их измерений (определен ий)	0.10	$Mt=\sqrt{(0.07^2+0.07^2)}=0.10$
н485	–	–	525710.8 7	2206426. 61	Метод спутниковы х геодезическ их измерений (определен ий)	0.10	$Mt=\sqrt{(0.07^2+0.07^2)}=0.10$
н486	–	–	525713.2 8	2206431. 65	Метод спутниковы х геодезическ их	0.10	$Mt=\sqrt{(0.07^2+0.07^2)}=0.10$

					измерений (определений)		
н487	–	–	525717.8 1	2206439. 49	Метод спутниковых геодезических измерений (определений)	0.10	$Mt=\sqrt{(0.07^2+0.07^2)}=0.10$
н488	–	–	525725.5 5	2206454. 15	Метод спутниковых геодезических измерений (определений)	0.10	$Mt=\sqrt{(0.07^2+0.07^2)}=0.10$
н483	–	–	525730.8 0	2206463. 69	Метод спутниковых геодезических измерений (определений)	0.10	$Mt=\sqrt{(0.07^2+0.07^2)}=0.10$
н480	–	–	525734.7 2	2206460. 15	Метод спутниковых геодезических измерений (определений)	0.10	$Mt=\sqrt{(0.07^2+0.07^2)}=0.10$
н481	–	–	525741.9 0	2206452. 98	Метод спутниковых геодезических измерений (определений)	0.10	$Mt=\sqrt{(0.07^2+0.07^2)}=0.10$
н298	–	–	525746.3 4	2206448. 34	Метод спутниковых геодезических измерений (определений)	0.10	$Mt=\sqrt{(0.07^2+0.07^2)}=0.10$
н299	–	–	525750.0 2	2206444. 52	Метод спутниковых геодезических измерений	0.10	$Mt=\sqrt{(0.07^2+0.07^2)}=0.10$

					(определен ий)		
н492	–	–	525743.2 1	2206436. 55	Метод спутниковы х геодезическ их измерений (определен ий)	0.10	$Mt=\sqrt{(0.07^2+0.07^2)}=0.10$
н491	–	–	525739.4 4	2206431. 80	Метод спутниковы х геодезическ их измерений (определен ий)	0.10	$Mt=\sqrt{(0.07^2+0.07^2)}=0.10$
н490	–	–	525733.4 1	2206424. 54	Метод спутниковы х геодезическ их измерений (определен ий)	0.10	$Mt=\sqrt{(0.07^2+0.07^2)}=0.10$
н489	–	–	525728.0 1	2206418. 61	Метод спутниковы х геодезическ их измерений (определен ий)	0.10	$Mt=\sqrt{(0.07^2+0.07^2)}=0.10$

**2. Сведения о частях границ уточняемого земельного участка с кадастровым номером
59:07:0011217:2**

Обозначение части границ		Горизонтальное проложение (S), м	Описание прохождения части границ	Отметка о наличии земельного спора о местоположении границ земельного участка
от т. 1	до т. 2			
3	4	5		
н489	н495	2.67	–	–
н495	н494	2.69	–	–
н494	н493	6.59	–	–
н493	н485	9.35	–	–
н485	н486	5.59	–	–
н486	н487	9.05	–	–
н487	н488	16.58	–	–
н488	н483	10.89	–	–
н483	н480	5.28	–	–
н480	н481	10.15	–	–
н481	н298	6.42	–	–
н298	н299	5.30	–	–
н299	н492	10.48	–	–
н492	н491	6.06	–	–
н491	н490	9.44	–	–
н490	н489	8.02	–	–

3. Общие сведения об уточняемом земельном участке с кадастровым номером 59:07:0011217:2		
№ п/п	Наименование характеристики земельного участка	Значение характеристики
1	2	3
1	Адрес земельного участка	Пермский край, Краснокамск г, Маршала Рыбалко ул, 21 д, 2 кв
	Местоположение земельного участка (при отсутствии присвоенного адреса)	–
	Дополнительные сведения о местоположении земельного участка	–
2	Площадь земельного участка ± величина погрешности определения площади ($P \pm \Delta P$), м ²	888 кв.м ± 6.01 кв.м
3	Формула, примененная для расчета предельной допустимой погрешности определения площади земельного участка (ΔP), м ²	$\Delta P = 2 * 0.10 * \sqrt{888 * \sqrt{((1 + 1.21^2)/(2 * 1.21))}} = 6.01$
4	Площадь земельного участка согласно сведениям Единого государственного реестра недвижимости ($P_{\text{кад}}$), м ²	870
5	Оценка расхождения P и $P_{\text{кад}}$ ($P - P_{\text{кад}}$), м ²	18 кв.м
6	Предельный минимальный и максимальный размеры земельного участка ($P_{\text{мин}}$ и $P_{\text{макс}}$), м ²	–
7	Кадастровый или иной номер (обозначение) здания, сооружения, объекта незавершенного строительства, расположенного на земельном участке	59:07:0011217:158
8	Иные сведения	–

Сведения об уточняемых земельных участках

**1. Сведения о характерных точках границы уточняемого земельного участка с кадастровым номером 59:07:0011217:7
Зона № МСК-59, зона 2**

Обозначение характерных точек границ	Существующие координаты, м		Уточненные координаты, м		Метод определения координат	Средняя квадратическая погрешность определения координат характерной точки (Mt), м	Формулы, примененные для расчета средней квадратической погрешности определения координат характерной точки (Mt), м
	X	Y	X	Y			
1	2	3	4	5	6	7	8
н496	–	–	525743.6 4	2206414. 19	Метод спутниковых геодезических измерений (определений)	0.10	$Mt = \sqrt{(0.07^2 + 0.07^2)} = 0.10$
н504	–	–	525737.0 7	2206408. 49	Метод спутниковых	0.10	$Mt = \sqrt{(0.07^2 + 0.07^2)} = 0.10$

					геодезическ их измерений (определен ий)		
н503	–	–	525734.4 8	2206406. 19	Метод спутниковы х геодезическ их измерений (определен ий)	0.10	$Mt=\sqrt{(0.07^2+0.07^2)}=0.10$
н502	–	–	525729.3 6	2206412. 18	Метод спутниковы х геодезическ их измерений (определен ий)	0.10	$Mt=\sqrt{(0.07^2+0.07^2)}=0.10$
н501	–	–	525725.9 9	2206415. 66	Метод спутниковы х геодезическ их измерений (определен ий)	0.10	$Mt=\sqrt{(0.07^2+0.07^2)}=0.10$
н495	–	–	525726.4 2	2206416. 47	Метод спутниковы х геодезическ их измерений (определен ий)	0.10	$Mt=\sqrt{(0.07^2+0.07^2)}=0.10$
н489	–	–	525728.0 1	2206418. 61	Метод спутниковы х геодезическ их измерений (определен ий)	0.10	$Mt=\sqrt{(0.07^2+0.07^2)}=0.10$
н490	–	–	525733.4 1	2206424. 54	Метод спутниковы х геодезическ их измерений (определен ий)	0.10	$Mt=\sqrt{(0.07^2+0.07^2)}=0.10$
н491	–	–	525739.4 4	2206431. 80	Метод спутниковы х геодезическ	0.10	$Mt=\sqrt{(0.07^2+0.07^2)}=0.10$

					их измерений (определений)		
н492	–	–	525743.2 1	2206436. 55	Метод спутниковых геодезических измерений (определений)	0.10	$Mt=\sqrt{(0.07^2+0.07^2)}=0.10$
н299	–	–	525750.0 2	2206444. 52	Метод спутниковых геодезических измерений (определений)	0.10	$Mt=\sqrt{(0.07^2+0.07^2)}=0.10$
н300	–	–	525753.1 2	2206441. 31	Метод спутниковых геодезических измерений (определений)	0.10	$Mt=\sqrt{(0.07^2+0.07^2)}=0.10$
н500	–	–	525756.6 9	2206437. 74	Метод спутниковых геодезических измерений (определений)	0.10	$Mt=\sqrt{(0.07^2+0.07^2)}=0.10$
н499	–	–	525763.0 4	2206430. 82	Метод спутниковых геодезических измерений (определений)	0.10	$Mt=\sqrt{(0.07^2+0.07^2)}=0.10$
н498	–	–	525762.6 3	2206430. 12	Метод спутниковых геодезических измерений (определений)	0.10	$Mt=\sqrt{(0.07^2+0.07^2)}=0.10$
н497	–	–	525752.7 0	2206421. 99	Метод спутниковых геодезических измерений (определений)	0.10	$Mt=\sqrt{(0.07^2+0.07^2)}=0.10$

					измерений (определен ий)		
н496	–	–	525743.6 4	2206414. 19	Метод спутниковы х геодезическ их измерений (определен ий)	0.10	$Mt=\sqrt{(0.07^2+0.07^2)}=0.10$

2. Сведения о частях границ уточняемого земельного участка с кадастровым номером 59:07:0011217:7

Обозначение части границ		Горизонтальное проложение (S), м	Описание прохождения части границ	Отметка о наличии земельного спора о местоположении границ земельного участка
от т.	до т.			
1	2	3	4	5
н496	н504	8.70	–	–
н504	н503	3.46	–	–
н503	н502	7.88	–	–
н502	н501	4.84	–	–
н501	н495	0.92	–	–
н495	н489	2.67	–	–
н489	н490	8.02	–	–
н490	н491	9.44	–	–
н491	н492	6.06	–	–
н492	н299	10.48	–	–
н299	н300	4.46	–	–
н300	н500	5.05	–	–
н500	н499	9.39	–	–
н499	н498	0.81	–	–
н498	н497	12.83	–	–
н497	н496	11.96	–	–

3. Общие сведения об уточняемом земельном участке с кадастровым номером 59:07:0011217:7

№ п/п	Наименование характеристики земельного участка	Значение характеристики
1	2	3
1	Адрес земельного участка	Пермский край, Краснокамск г, Маршала Рыбалко ул, 23 д, 1 кв
	Местоположение земельного участка (при отсутствии присвоенного адреса)	–
	Дополнительные сведения о местоположении земельного участка	–
2	Площадь земельного участка ± величина погрешности определения площади (P ± ΔP), м ²	595 кв.м ± 4.88 кв.м
3	Формула, примененная для расчета предельной допустимой погрешности определения площади земельного участка (ΔP), м ²	$\Delta P = 2 * 0.10 * \sqrt{595 * \sqrt{((1 + 1.03^2)/(2 * 1.03))}} = 4.88$
4	Площадь земельного участка согласно сведениям Единого государственного реестра недвижимости (P _{кад}), м ²	596
5	Оценка расхождения P и P _{кад} (P - P _{кад}), м ²	1 кв.м
6	Предельный минимальный и	–

	максимальный размеры земельного участка (P_{\min} и P_{\max}), M^2	
7	Кадастровый или иной номер (обозначение) здания, сооружения, объекта незавершенного строительства, расположенного на земельном участке	59:07:0011217:122
8	Иные сведения	–

Сведения об уточняемых земельных участках

**1. Сведения о характерных точках границы уточняемого земельного участка с кадастровым номером 59:07:0011217:3
Зона № МСК-59, зона 2**

Обозначение характерных точек границ	Существующие координаты, м		Уточненные координаты, м		Метод определения координат	Средняя квадратическая погрешность определения координат характерной точки (Mt), м	Формулы, примененные для расчета средней квадратической погрешности определения координат характерной точки (Mt), м
	X	Y	X	Y			
1	2	3	4	5	6	7	8
н505	–	–	525783.48	2206408.61	Метод спутниковых геодезических измерений (определений)	0.10	$Mt = \sqrt{(0.07^2 + 0.07^2)} = 0.10$
н506	–	–	525772.34	2206420.14	Метод спутниковых геодезических измерений (определений)	0.10	$Mt = \sqrt{(0.07^2 + 0.07^2)} = 0.10$
н498	–	–	525762.63	2206430.12	Метод спутниковых геодезических измерений (определений)	0.10	$Mt = \sqrt{(0.07^2 + 0.07^2)} = 0.10$
н497	–	–	525752.70	2206421.99	Метод спутниковых геодезических измерений (определений)	0.10	$Mt = \sqrt{(0.07^2 + 0.07^2)} = 0.10$
н496	–	–	525743.6	2206414.	Метод	0.10	$Mt = \sqrt{(0.07^2 + 0.07^2)}$

			4	19	спутниковых геодезических измерений (определений)		$7^2)=0.10$
н504	–	–	525737.07	2206408.49	Метод спутниковых геодезических измерений (определений)	0.10	$Mt=\sqrt{(0.07^2+0.07^2)=0.10$
н503	–	–	525734.48	2206406.19	Метод спутниковых геодезических измерений (определений)	0.10	$Mt=\sqrt{(0.07^2+0.07^2)=0.10$
н507	–	–	525741.17	2206398.32	Метод спутниковых геодезических измерений (определений)	0.10	$Mt=\sqrt{(0.07^2+0.07^2)=0.10$
н508	–	–	525740.93	2206398.11	Метод спутниковых геодезических измерений (определений)	0.10	$Mt=\sqrt{(0.07^2+0.07^2)=0.10$
н509	–	–	525749.76	2206388.48	Метод спутниковых геодезических измерений (определений)	0.10	$Mt=\sqrt{(0.07^2+0.07^2)=0.10$
н510	–	–	525753.51	2206388.28	Метод спутниковых геодезических измерений (определений)	0.10	$Mt=\sqrt{(0.07^2+0.07^2)=0.10$
н505	–	–	525783.48	2206408.61	Метод спутниковых	0.10	$Mt=\sqrt{(0.07^2+0.07^2)=0.10$

					х геодезическ их измерений (определен ий)		
--	--	--	--	--	--	--	--

2. Сведения о частях границ уточняемого земельного участка с кадастровым номером 59:07:0011217:3

Обозначение части границ		Горизонтальное проложение (S), м	Описание прохождения части границ	Отметка о наличии земельного спора о местоположении границ земельного участка
от т.	до т.			
1	2	3	4	5
н505	н506	16.03	–	–
н506	н498	13.92	–	–
н498	н497	12.83	–	–
н497	н496	11.96	–	–
н496	н504	8.70	–	–
н504	н503	3.46	–	–
н503	н507	10.33	–	–
н507	н508	0.32	–	–
н508	н509	13.07	–	–
н509	н510	3.76	–	–
н510	н505	36.21	–	–

3. Общие сведения об уточняемом земельном участке с кадастровым номером 59:07:0011217:3

№ п/п	Наименование характеристики земельного участка	Значение характеристики
1	2	3
1	Адрес земельного участка	Пермский край, Краснокамск г, Маршала Рыбалко ул, 23 д, 2 кв
	Местоположение земельного участка (при отсутствии присвоенного адреса)	–
	Дополнительные сведения о местоположении земельного участка	–
2	Площадь земельного участка ± величина погрешности определения площади (P ± ΔP), м ²	1054 кв.м ± 6.53 кв.м
3	Формула, примененная для расчета предельной допустимой погрешности определения площади земельного участка (ΔP), м ²	$\Delta P = 2 * 0.10 * \sqrt{1054 * \sqrt{(1 + 1.17^2)/(2 * 1.17)}} = 6.53$
4	Площадь земельного участка согласно сведениям Единого государственного реестра недвижимости (P _{кад}), м ²	1028
5	Оценка расхождения P и P _{кад} (P - P _{кад}), м ²	26 кв.м
6	Предельный минимальный и максимальный размеры земельного участка (P _{мин} и P _{макс}), м ²	–
7	Кадастровый или иной номер (обозначение) здания, сооружения, объекта незавершенного строительства, расположенного на земельном участке	–
8	Иные сведения	–

Сведения об уточняемых земельных участках

1. Сведения о характерных точках границы уточняемого земельного участка с кадастровым номером 59:07:0011217:18

Зона № МСК-59, зона 2

Обозначение характерных точек границ	Существующие координаты, м		Уточненные координаты, м		Метод определения координат	Средняя квадратиче ская погрешнос ть определени я координат характерно й точки (Mt), м	Формулы, примененные для расчета средней квадратическ ой погрешности определения координат характерной точки (Mt), м
	X	Y	X	Y			
1	2	3	4	5	6	7	8
н511	–	–	525798.0 6	2206422. 17	Метод спутниковы х геодезическ их измерений (определен ий)	0.10	$Mt=\sqrt{(0.07^2+0.07^2)}=0.10$
н517	–	–	525798.0 5	2206421. 72	Метод спутниковы х геодезическ их измерений (определен ий)	0.10	$Mt=\sqrt{(0.07^2+0.07^2)}=0.10$
н516	–	–	525784.7 7	2206409. 25	Метод спутниковы х геодезическ их измерений (определен ий)	0.10	$Mt=\sqrt{(0.07^2+0.07^2)}=0.10$
н505	–	–	525783.4 8	2206408. 61	Метод спутниковы х геодезическ их измерений (определен ий)	0.10	$Mt=\sqrt{(0.07^2+0.07^2)}=0.10$
н498	–	–	525762.6 3	2206430. 12	Метод спутниковы х геодезическ их измерений (определен ий)	0.10	$Mt=\sqrt{(0.07^2+0.07^2)}=0.10$
н499	–	–	525763.0 4	2206430. 82	Метод спутниковы х геодезическ	0.10	$Mt=\sqrt{(0.07^2+0.07^2)}=0.10$

					их измерений (определений)		
н500	–	–	525756.69	2206437.74	Метод спутниковых геодезических измерений (определений)	0.10	$Mt=\sqrt{(0.07^2+0.07^2)}=0.10$
н300	–	–	525753.12	2206441.31	Метод спутниковых геодезических измерений (определений)	0.10	$Mt=\sqrt{(0.07^2+0.07^2)}=0.10$
н301	–	–	525757.32	2206445.09	Метод спутниковых геодезических измерений (определений)	0.10	$Mt=\sqrt{(0.07^2+0.07^2)}=0.10$
н302	–	–	525760.56	2206442.06	Метод спутниковых геодезических измерений (определений)	0.10	$Mt=\sqrt{(0.07^2+0.07^2)}=0.10$
н303	–	–	525764.67	2206446.32	Метод спутниковых геодезических измерений (определений)	0.10	$Mt=\sqrt{(0.07^2+0.07^2)}=0.10$
н304	–	–	525765.21	2206445.75	Метод спутниковых геодезических измерений (определений)	0.10	$Mt=\sqrt{(0.07^2+0.07^2)}=0.10$
н305	–	–	525771.06	2206450.95	Метод спутниковых геодезических измерений (определений)	0.10	$Mt=\sqrt{(0.07^2+0.07^2)}=0.10$

					измерений (определений)		
н515	–	–	525779.3 1	2206441. 91	Метод спутниковых геодезических измерений (определений)	0.10	$Mt=\sqrt{(0.07^2+0.07^2)}=0.10$
н514	–	–	525780.1 8	2206440. 98	Метод спутниковых геодезических измерений (определений)	0.10	$Mt=\sqrt{(0.07^2+0.07^2)}=0.10$
н513	–	–	525786.2 4	2206434. 57	Метод спутниковых геодезических измерений (определений)	0.10	$Mt=\sqrt{(0.07^2+0.07^2)}=0.10$
н512	–	–	525791.8 8	2206428. 95	Метод спутниковых геодезических измерений (определений)	0.10	$Mt=\sqrt{(0.07^2+0.07^2)}=0.10$
н511	–	–	525798.0 6	2206422. 17	Метод спутниковых геодезических измерений (определений)	0.10	$Mt=\sqrt{(0.07^2+0.07^2)}=0.10$

2. Сведения о частях границ уточняемого земельного участка с кадастровым номером 59:07:0011217:18

Обозначение части границ		Горизонтальное проложение (S), м	Описание прохождения части границ	Отметка о наличии земельного спора о местоположении границ земельного участка
от т. 1	до т. 2			
н511	н517	0.45	–	–
н517	н516	18.22	–	–
н516	н505	1.44	–	–
н505	н498	29.96	–	–
н498	н499	0.81	–	–
н499	н500	9.39	–	–
н500	н300	5.05	–	–

н300	н301	5.65	–	–
н301	н302	4.44	–	–
н302	н303	5.92	–	–
н303	н304	0.79	–	–
н304	н305	7.83	–	–
н305	н515	12.24	–	–
н515	н514	1.27	–	–
н514	н513	8.82	–	–
н513	н512	7.96	–	–
н512	н511	9.17	–	–

3. Общие сведения об уточняемом земельном участке с кадастровым номером 59:07:0011217:18

№ п/п	Наименование характеристики земельного участка	Значение характеристики
1	2	3
1	Адрес земельного участка	Пермский край, Краснокамск г, Жданова ул, 14а д, 1 кв
	Местоположение земельного участка (при отсутствии присвоенного адреса)	–
	Дополнительные сведения о местоположении земельного участка	–
2	Площадь земельного участка ± величина погрешности определения площади ($P \pm \Delta P$), м ²	830 кв.м ± 5.77 кв.м
3	Формула, примененная для расчета предельной допустимой погрешности определения площади земельного участка (ΔP), м ²	$\Delta P = 2 * 0.10 * \sqrt{830 * \sqrt{((1 + 1.06^2)/(2 * 1.06))}} = 5.77$
4	Площадь земельного участка согласно сведениям Единого государственного реестра недвижимости ($P_{\text{кад}}$), м ²	790
5	Оценка расхождения P и $P_{\text{кад}}$ ($P - P_{\text{кад}}$), м ²	40 кв.м
6	Предельный минимальный и максимальный размеры земельного участка ($P_{\text{мин}}$ и $P_{\text{макс}}$), м ²	–
7	Кадастровый или иной номер (обозначение) здания, сооружения, объекта незавершенного строительства, расположенного на земельном участке	–
8	Иные сведения	–

Сведения об уточняемых земельных участках

1. Сведения о характерных точках границы уточняемого земельного участка с кадастровым номером 59:07:0011217:17

Зона № МСК-59, зона 2

Обозначение характерных точек границ	Существующие координаты, м		Уточненные координаты, м		Метод определения координат	Средняя квадратическая погрешность определения координат характерной точки (Mt), м	Формулы, примененные для расчета средней квадратической погрешности определения координат характерной точки (Mt), м
	X	Y	X	Y			
1	2	3	4	5	6	7	8
н511	–	–	525798.0	2206422.	Метод	0.10	$Mt = \sqrt{(0.07^2 + 0.0}$

			6	17	спутниковых геодезических измерений (определений)		$7^2)=0.10$
н512	–	–	525791.88	2206428.95	Метод спутниковых геодезических измерений (определений)	0.10	$Mt=\sqrt{(0.07^2+0.07^2)=0.10$
н513	–	–	525786.24	2206434.57	Метод спутниковых геодезических измерений (определений)	0.10	$Mt=\sqrt{(0.07^2+0.07^2)=0.10$
н514	–	–	525780.18	2206440.98	Метод спутниковых геодезических измерений (определений)	0.10	$Mt=\sqrt{(0.07^2+0.07^2)=0.10$
н515	–	–	525779.31	2206441.91	Метод спутниковых геодезических измерений (определений)	0.10	$Mt=\sqrt{(0.07^2+0.07^2)=0.10$
н305	–	–	525771.06	2206450.95	Метод спутниковых геодезических измерений (определений)	0.10	$Mt=\sqrt{(0.07^2+0.07^2)=0.10$
н306	–	–	525775.59	2206455.27	Метод спутниковых геодезических измерений (определений)	0.10	$Mt=\sqrt{(0.07^2+0.07^2)=0.10$
н307	–	–	525774.48	2206456.55	Метод спутниковых	0.10	$Mt=\sqrt{(0.07^2+0.07^2)=0.10$

					х геодезическ их измерений (определен ий)		
н308	–	–	525776.6 7	2206459. 94	Метод спутниковы х геодезическ их измерений (определен ий)	0.10	$Mt=\sqrt{(0.07^2+0.07^2)}=0.10$
н309	–	–	525773.3 4	2206463. 51	Метод спутниковы х геодезическ их измерений (определен ий)	0.10	$Mt=\sqrt{(0.07^2+0.07^2)}=0.10$
н310	–	–	525780.0 6	2206469. 96	Метод спутниковы х геодезическ их измерений (определен ий)	0.10	$Mt=\sqrt{(0.07^2+0.07^2)}=0.10$
н522	–	–	525790.4 4	2206459. 62	Метод спутниковы х геодезическ их измерений (определен ий)	0.10	$Mt=\sqrt{(0.07^2+0.07^2)}=0.10$
н521	–	–	525789.9 0	2206459. 08	Метод спутниковы х геодезическ их измерений (определен ий)	0.10	$Mt=\sqrt{(0.07^2+0.07^2)}=0.10$
н520	–	–	525791.2 4	2206457. 75	Метод спутниковы х геодезическ их измерений (определен ий)	0.10	$Mt=\sqrt{(0.07^2+0.07^2)}=0.10$
н519	–	–	525802.9 2	2206445. 61	Метод спутниковы х	0.10	$Mt=\sqrt{(0.07^2+0.07^2)}=0.10$

					геодезическ их измерений (определен ий)		
н518	–	–	525812.8 2	2206434. 05	Метод спутниковы х геодезическ их измерений (определен ий)	0.10	$Mt=\sqrt{(0.07^2+0.07^2)}=0.10$
н511	–	–	525798.0 6	2206422. 17	Метод спутниковы х геодезическ их измерений (определен ий)	0.10	$Mt=\sqrt{(0.07^2+0.07^2)}=0.10$

2. Сведения о частях границ уточняемого земельного участка с кадастровым номером 59:07:0011217:17

Обозначение части границ		Горизонтальное проложение (S), м	Описание прохождения части границ	Отметка о наличии земельного спора о местоположении границ земельного участка
от т.	до т.			
1	2	3	4	5
н511	н512	9.17	–	–
н512	н513	7.96	–	–
н513	н514	8.82	–	–
н514	н515	1.27	–	–
н515	н305	12.24	–	–
н305	н306	6.26	–	–
н306	н307	1.69	–	–
н307	н308	4.04	–	–
н308	н309	4.88	–	–
н309	н310	9.31	–	–
н310	н522	14.65	–	–
н522	н521	0.76	–	–
н521	н520	1.89	–	–
н520	н519	16.85	–	–
н519	н518	15.22	–	–
н518	н511	18.95	–	–

3. Общие сведения об уточняемом земельном участке с кадастровым номером 59:07:0011217:17

№ п/п	Наименование характеристики земельного участка	Значение характеристики
1	2	3
1	Адрес земельного участка	–
	Местоположение земельного участка (при отсутствии присвоенного адреса)	Пермский край, Краснокамск г, Жданова ул, 14 А д, 2 кв
	Дополнительные сведения о местоположении земельного участка	–
2	Площадь земельного участка ± величина погрешности определения площади ($P \pm \Delta P$), м ²	866 кв.м ± 5.91 кв.м

3	Формула, примененная для расчета предельной допустимой погрешности определения площади земельного участка (ΔP), м ²	$\Delta P = 2 * 0.10 * \sqrt{866} * \sqrt{((1 + 1.14^2)/(2 * 1.14))} = 5.91$
4	Площадь земельного участка согласно сведениям Единого государственного реестра недвижимости ($P_{\text{кад}}$), м ²	790
5	Оценка расхождения P и $P_{\text{кад}}$ ($P - P_{\text{кад}}$), м ²	76 кв.м
6	Предельный минимальный и максимальный размеры земельного участка ($P_{\text{мин}}$ и $P_{\text{макс}}$), м ²	–
7	Кадастровый или иной номер (обозначение) здания, сооружения, объекта незавершенного строительства, расположенного на земельном участке	–
8	Иные сведения	–

Сведения об уточняемых земельных участках

**1. Сведения о характерных точках границы уточняемого земельного участка с кадастровым номером 59:07:0011217:15
Зона № МСК-59, зона 2**

Обозначение характерных точек границ	Существующие координаты, м		Уточненные координаты, м		Метод определения координат	Средняя квадратическая погрешность определения координат характерной точки (Mt), м	Формулы, примененные для расчета средней квадратической погрешности определения координат характерной точки (Mt), м
	X	Y	X	Y			
1	2	3	4	5	6	7	8
н519	–	–	525802.9 2	2206445. 61	Метод спутниковых геодезических измерений (определений)	0.10	$Mt = \sqrt{(0.07^2 + 0.07^2)} = 0.10$
н520	–	–	525791.2 4	2206457. 75	Метод спутниковых геодезических измерений (определений)	0.10	$Mt = \sqrt{(0.07^2 + 0.07^2)} = 0.10$
н529	–	–	525800.0 1	2206465. 97	Метод спутниковых геодезических измерений (определений)	0.10	$Mt = \sqrt{(0.07^2 + 0.07^2)} = 0.10$

н528	–	–	525804.6 2	2206470. 05	Метод спутниковых геодезических измерений (определений)	0.10	$Mt=\sqrt{(0.07^2+0.07^2)}=0.10$
н527	–	–	525805.0 7	2206469. 66	Метод спутниковых геодезических измерений (определений)	0.10	$Mt=\sqrt{(0.07^2+0.07^2)}=0.10$
н526	–	–	525806.5 8	2206471. 25	Метод спутниковых геодезических измерений (определений)	0.10	$Mt=\sqrt{(0.07^2+0.07^2)}=0.10$
н525	–	–	525806.3 9	2206471. 67	Метод спутниковых геодезических измерений (определений)	0.10	$Mt=\sqrt{(0.07^2+0.07^2)}=0.10$
н524	–	–	525812.1 3	2206476. 33	Метод спутниковых геодезических измерений (определений)	0.10	$Mt=\sqrt{(0.07^2+0.07^2)}=0.10$
н523	–	–	525817.8 0	2206482. 08	Метод спутниковых геодезических измерений (определений)	0.10	$Mt=\sqrt{(0.07^2+0.07^2)}=0.10$
н312	–	–	525820.8 0	2206485. 17	Метод спутниковых геодезических измерений (определений)	0.10	$Mt=\sqrt{(0.07^2+0.07^2)}=0.10$
н313	–	–	525827.5	2206477.	Метод	0.10	$Mt=\sqrt{(0.07^2+0.07^2)}=0.10$

			8	85	спутниковых геодезических измерений (определений)		$7^2)=0.10$
н314	–	–	525829.47	2206479.65	Метод спутниковых геодезических измерений (определений)	0.10	$Mt=\sqrt{(0.07^2+0.07^2)=0.10$
н315	–	–	525834.11	2206474.20	Метод спутниковых геодезических измерений (определений)	0.10	$Mt=\sqrt{(0.07^2+0.07^2)=0.10$
н519	–	–	525802.92	2206445.61	Метод спутниковых геодезических измерений (определений)	0.10	$Mt=\sqrt{(0.07^2+0.07^2)=0.10$

2. Сведения о частях границ уточняемого земельного участка с кадастровым номером 59:07:0011217:15

Обозначение части границ		Горизонтальное проложение (S), м	Описание прохождения части границ	Отметка о наличии земельного спора о местоположении границ земельного участка
от т.	до т.			
1	2	3	4	5
н519	н520	16.85	–	–
н520	н529	12.02	–	–
н529	н528	6.16	–	–
н528	н527	0.60	–	–
н527	н526	2.19	–	–
н526	н525	0.46	–	–
н525	н524	7.39	–	–
н524	н523	8.08	–	–
н523	н312	4.31	–	–
н312	н313	9.98	–	–
н313	н314	2.61	–	–
н314	н315	7.16	–	–
н315	н519	42.31	–	–

3. Общие сведения об уточняемом земельном участке с кадастровым номером 59:07:0011217:15

№ п/п	Наименование характеристики земельного участка	Значение характеристики
1	2	3
1	Адрес земельного участка	Пермский край, Краснокамск г, Жданова ул, 14 д
	Местоположение земельного участка	–

	(при отсутствии присвоенного адреса)	
	Дополнительные сведения о местоположении земельного участка	–
2	Площадь земельного участка ± величина погрешности определения площади ($P \pm \Delta P$), м ²	691 кв.м ± 5.27 кв.м
3	Формула, примененная для расчета предельной допустимой погрешности определения площади земельного участка (ΔP), м ²	$\Delta P = 2 * 0.10 * \sqrt{691 * \sqrt{((1 + 1.08^2)/(2 * 1.08))}} = 5.27$
4	Площадь земельного участка согласно сведениям Единого государственного реестра недвижимости ($P_{\text{кад}}$), м ²	662
5	Оценка расхождения P и $P_{\text{кад}}$ ($P - P_{\text{кад}}$), м ²	29 кв.м
6	Предельный минимальный и максимальный размеры земельного участка ($P_{\text{мин}}$ и $P_{\text{макс}}$), м ²	–
7	Кадастровый или иной номер (обозначение) здания, сооружения, объекта незавершенного строительства, расположенного на земельном участке	59:07:0011217:114
8	Иные сведения	–

Сведения об уточняемых земельных участках

**1. Сведения о характерных точках границы уточняемого земельного участка с кадастровым номером 59:07:0011217:28
Зона № МСК-59, зона 2**

Обозначение характерных точек границ	Существующие координаты, м		Уточненные координаты, м		Метод определения координат	Средняя квадратическая погрешность определения координат характерной точки (Mt), м	Формулы, примененные для расчета средней квадратической погрешности определения координат характерной точки (Mt), м
	X	Y	X	Y			
1	2	3	4	5	6	7	8
н530	–	–	525805.9 2	2206412. 87	Метод спутниковых геодезических измерений (определений)	0.10	$Mt = \sqrt{(0.07^2 + 0.07^2)} = 0.10$
н517	–	–	525798.0 5	2206421. 72	Метод спутниковых геодезических измерений (определений)	0.10	$Mt = \sqrt{(0.07^2 + 0.07^2)} = 0.10$
н516	–	–	525784.7 7	2206409. 25	Метод спутниковых	0.10	$Mt = \sqrt{(0.07^2 + 0.07^2)} = 0.10$

					х геодезическ их измерений (определен ий)		
н531	–	–	525793.9 1	2206396. 88	Метод спутниковы х геодезическ их измерений (определен ий)	0.10	$Mt=\sqrt{(0.07^2+0.07^2)}=0.10$
н532	–	–	525800.6 3	2206389. 44	Метод спутниковы х геодезическ их измерений (определен ий)	0.10	$Mt=\sqrt{(0.07^2+0.07^2)}=0.10$
н533	–	–	525806.9 4	2206382. 55	Метод спутниковы х геодезическ их измерений (определен ий)	0.10	$Mt=\sqrt{(0.07^2+0.07^2)}=0.10$
н534	–	–	525810.9 0	2206384. 47	Метод спутниковы х геодезическ их измерений (определен ий)	0.10	$Mt=\sqrt{(0.07^2+0.07^2)}=0.10$
н535	–	–	525819.7 7	2206393. 19	Метод спутниковы х геодезическ их измерений (определен ий)	0.10	$Mt=\sqrt{(0.07^2+0.07^2)}=0.10$
н536	–	–	525822.5 3	2206396. 16	Метод спутниковы х геодезическ их измерений (определен ий)	0.10	$Mt=\sqrt{(0.07^2+0.07^2)}=0.10$
н537	–	–	525811.4 7	2206407. 59	Метод спутниковы х	0.10	$Mt=\sqrt{(0.07^2+0.07^2)}=0.10$

					геодезическ их измерений (определен ий)		
н538	–	–	525808.7 1	2206410. 47	Метод спутниковы х геодезическ их измерений (определен ий)	0.10	$Mt=\sqrt{(0.07^2+0.07^2)}=0.10$
н530	–	–	525805.9 2	2206412. 87	Метод спутниковы х геодезическ их измерений (определен ий)	0.10	$Mt=\sqrt{(0.07^2+0.07^2)}=0.10$

2. Сведения о частях границ уточняемого земельного участка с кадастровым номером 59:07:0011217:28

Обозначение части границ		Горизонтальное проложение (S), м	Описание прохождения части границ	Отметка о наличии земельного спора о местоположении границ земельного участка
от т.	до т.			
1	2	3	4	5
н530	н517	11.84	–	–
н517	н516	18.22	–	–
н516	н531	15.38	–	–
н531	н532	10.03	–	–
н532	н533	9.34	–	–
н533	н534	4.40	–	–
н534	н535	12.44	–	–
н535	н536	4.05	–	–
н536	н537	15.90	–	–
н537	н538	3.99	–	–
н538	н530	3.68	–	–

3. Общие сведения об уточняемом земельном участке с кадастровым номером 59:07:0011217:28

№ п/п	Наименование характеристики земельного участка	Значение характеристики
1	2	3
1	Адрес земельного участка	Пермский край, Краснокамский р-н, Краснокамск г, Матросова ул, 19а д
	Местоположение земельного участка (при отсутствии присвоенного адреса)	–
	Дополнительные сведения о местоположении земельного участка	–
2	Площадь земельного участка ± величина погрешности определения площади ($P \pm \Delta P$), м ²	705 кв.м ± 5.31 кв.м
3	Формула, примененная для расчета предельной допустимой погрешности определения площади земельного участка (ΔP), м ²	$\Delta P = 2 * 0.10 * \sqrt{705 * \sqrt{((1 + 1.04^2)/(2 * 1.04))}} = 5.31$
4	Площадь земельного участка согласно	663

	сведениям Единого государственного реестра недвижимости ($P_{\text{кад}}$), м^2	
5	Оценка расхождения P и $P_{\text{кад}}$ ($P - P_{\text{кад}}$), м^2	42 кв.м
6	Предельный минимальный и максимальный размеры земельного участка ($P_{\text{мин}}$ и $P_{\text{макс}}$), м^2	–
7	Кадастровый или иной номер (обозначение) здания, сооружения, объекта незавершенного строительства, расположенного на земельном участке	59:07:0011217:118
8	Иные сведения	–

Сведения об уточняемых земельных участках

1. Сведения о характерных точках границы уточняемого земельного участка с кадастровым номером 59:07:0011217:27

Зона № МСК-59, зона 2

Обозначение характерных точек границ	Существующие координаты, м		Уточненные координаты, м		Метод определения координат	Средняя квадратическая погрешность определения координат характерной точки (M_t), м	Формулы, примененные для расчета средней квадратической погрешности определения координат характерной точки (M_t), м
	X	Y	X	Y			
1	2	3	4	5	6	7	8
н539	–	–	525836.19	2206408.86	Метод спутниковых геодезических измерений (определений)	0.10	$M_t = \sqrt{(0.07^2 + 0.07^2)} = 0.10$
н545	–	–	525830.84	2206403.73	Метод спутниковых геодезических измерений (определений)	0.10	$M_t = \sqrt{(0.07^2 + 0.07^2)} = 0.10$
н544	–	–	525830.42	2206403.79	Метод спутниковых геодезических измерений (определений)	0.10	$M_t = \sqrt{(0.07^2 + 0.07^2)} = 0.10$
н543	–	–	525828.35	2206401.69	Метод спутниковых геодезических измерений (определений)	0.10	$M_t = \sqrt{(0.07^2 + 0.07^2)} = 0.10$

					измерений (определений)		
н536	–	–	525822.5 3	2206396. 16	Метод спутниковых геодезических измерений (определений)	0.10	$Mt=\sqrt{(0.07^2+0.07^2)}=0.10$
н537	–	–	525811.4 7	2206407. 59	Метод спутниковых геодезических измерений (определений)	0.10	$Mt=\sqrt{(0.07^2+0.07^2)}=0.10$
н538	–	–	525808.7 1	2206410. 47	Метод спутниковых геодезических измерений (определений)	0.10	$Mt=\sqrt{(0.07^2+0.07^2)}=0.10$
н530	–	–	525805.9 2	2206412. 87	Метод спутниковых геодезических измерений (определений)	0.10	$Mt=\sqrt{(0.07^2+0.07^2)}=0.10$
н517	–	–	525798.0 5	2206421. 72	Метод спутниковых геодезических измерений (определений)	0.10	$Mt=\sqrt{(0.07^2+0.07^2)}=0.10$
н511	–	–	525798.0 6	2206422. 17	Метод спутниковых геодезических измерений (определений)	0.10	$Mt=\sqrt{(0.07^2+0.07^2)}=0.10$
н518	–	–	525812.8 2	2206434. 05	Метод спутниковых геодезических измерений	0.10	$Mt=\sqrt{(0.07^2+0.07^2)}=0.10$

					(определен ий)		
н542	–	–	525813.0 2	2206433. 84	Метод спутниковы х геодезическ их измерений (определен ий)	0.10	$Mt=\sqrt{(0.07^2+0.07^2)}=0.10$
н541	–	–	525823.8 6	2206422. 48	Метод спутниковы х геодезическ их измерений (определен ий)	0.10	$Mt=\sqrt{(0.07^2+0.07^2)}=0.10$
н540	–	–	525829.1 0	2206416. 41	Метод спутниковы х геодезическ их измерений (определен ий)	0.10	$Mt=\sqrt{(0.07^2+0.07^2)}=0.10$
н539	–	–	525836.1 9	2206408. 86	Метод спутниковы х геодезическ их измерений (определен ий)	0.10	$Mt=\sqrt{(0.07^2+0.07^2)}=0.10$

2. Сведения о частях границ уточняемого земельного участка с кадастровым номером 59:07:0011217:27

Обозначение части границ		Горизонтальное проложение (S), м	Описание прохождения части границ	Отметка о наличии земельного спора о местоположении границ земельного участка
от т. 1	до т. 2			
н539	н545	7.41	–	–
н545	н544	0.42	–	–
н544	н543	2.95	–	–
н543	н536	8.03	–	–
н536	н537	15.90	–	–
н537	н538	3.99	–	–
н538	н530	3.68	–	–
н530	н517	11.84	–	–
н517	н511	0.45	–	–
н511	н518	18.95	–	–
н518	н542	0.29	–	–
н542	н541	15.70	–	–
н541	н540	8.02	–	–
н540	н539	10.36	–	–

3. Общие сведения об уточняемом земельном участке с кадастровым номером 59:07:0011217:27

№	Наименование характеристики	Значение характеристики
---	-----------------------------	-------------------------

п/п	земельного участка	
1	2	3
1	Адрес земельного участка	Пермский край, Краснокамск г, Матросова ул
	Местоположение земельного участка (при отсутствии присвоенного адреса)	–
	Дополнительные сведения о местоположении земельного участка	–
2	Площадь земельного участка ± величина погрешности определения площади ($P \pm \Delta P$), м ²	670 кв.м ± 5.18 кв.м
3	Формула, примененная для расчета предельной допустимой погрешности определения площади земельного участка (ΔP), м ²	$\Delta P = 2 * 0.10 * \sqrt{670 * \sqrt{((1 + 1.01^2)/(2 * 1.01))}} = 5.18$
4	Площадь земельного участка согласно сведениям Единого государственного реестра недвижимости ($P_{\text{кад}}$), м ²	635
5	Оценка расхождения P и $P_{\text{кад}}$ ($P - P_{\text{кад}}$), м ²	35 кв.м
6	Предельный минимальный и максимальный размеры земельного участка ($P_{\text{мин}}$ и $P_{\text{макс}}$), м ²	–
7	Кадастровый или иной номер (обозначение) здания, сооружения, объекта незавершенного строительства, расположенного на земельном участке	–
8	Иные сведения	–

Сведения об уточняемых земельных участках

1. Сведения о характерных точках границы уточняемого земельного участка с кадастровым номером 59:07:0011217:19 Зона № МСК-59, зона 2

Обозначение характерных точек границ	Существующие координаты, м		Уточненные координаты, м		Метод определения координат	Средняя квадратическая погрешность определения координат характерной точки (Mt), м	Формулы, примененные для расчета средней квадратической погрешности определения координат характерной точки (Mt), м
	X	Y	X	Y			
1	2	3	4	5	6	7	8
н319	–	–	525854.16	2206450.02	Метод спутниковых геодезических измерений (определений)	0.10	$Mt = \sqrt{(0.07^2 + 0.07^2)} = 0.10$
н1	–	–	525866.67	2206436.33	Метод спутниковых геодезических измерений	0.10	$Mt = \sqrt{(0.07^2 + 0.07^2)} = 0.10$

					(определен ий)		
н549	–	–	525849.7 5	2206420. 22	Метод спутниковы х геодезическ их измерений (определен ий)	0.10	$Mt=\sqrt{(0.07^2+0.07^2)}=0.10$
н548	–	–	525848.9 4	2206420. 89	Метод спутниковы х геодезическ их измерений (определен ий)	0.10	$Mt=\sqrt{(0.07^2+0.07^2)}=0.10$
н539	–	–	525836.1 9	2206408. 86	Метод спутниковы х геодезическ их измерений (определен ий)	0.10	$Mt=\sqrt{(0.07^2+0.07^2)}=0.10$
н540	–	–	525829.1 0	2206416. 41	Метод спутниковы х геодезическ их измерений (определен ий)	0.10	$Mt=\sqrt{(0.07^2+0.07^2)}=0.10$
н541	–	–	525823.8 6	2206422. 48	Метод спутниковы х геодезическ их измерений (определен ий)	0.10	$Mt=\sqrt{(0.07^2+0.07^2)}=0.10$
н547	–	–	525841.2 3	2206438. 76	Метод спутниковы х геодезическ их измерений (определен ий)	0.10	$Mt=\sqrt{(0.07^2+0.07^2)}=0.10$
н546	–	–	525844.5 0	2206441. 79	Метод спутниковы х геодезическ их измерений (определен	0.10	$Mt=\sqrt{(0.07^2+0.07^2)}=0.10$

н319	–	–	525854.1 6	2206450. 02	ий) Метод спутниковы х геодезическ их измерений (определен ий)	0.10	$Mt = \sqrt{(0.07^2 + 0.07^2)} = 0.10$
------	---	---	---------------	----------------	--	------	--

2. Сведения о частях границ уточняемого земельного участка с кадастровым номером 59:07:0011217:19

Обозначение части границ		Горизонтальное проложение (S), м	Описание прохождения части границ	Отметка о наличии земельного спора о местоположении границ земельного участка
от т.	до т.			
1	2	3	4	5
н319	н1	18.54	–	–
н1	н549	23.36	–	–
н549	н548	1.05	–	–
н548	н539	17.53	–	–
н539	н540	10.36	–	–
н540	н541	8.02	–	–
н541	н547	23.81	–	–
н547	н546	4.46	–	–
н546	н319	12.69	–	–

3. Общие сведения об уточняемом земельном участке с кадастровым номером 59:07:0011217:19

№ п/п	Наименование характеристики земельного участка	Значение характеристики
1	2	3
1	Адрес земельного участка	Пермский край, Краснокамский р-н, Краснокамск г, Жданова ул, 18 д
	Местоположение земельного участка (при отсутствии присвоенного адреса)	–
	Дополнительные сведения о местоположении земельного участка	–
2	Площадь земельного участка ± величина погрешности определения площади ($P \pm \Delta P$), м ²	771 кв.м ± 5.56 кв.м
3	Формула, примененная для расчета предельной допустимой погрешности определения площади земельного участка (ΔP), м ²	$\Delta P = 2 * 0.10 * \sqrt{771 * \sqrt{((1 + 1.04^2)/(2 * 1.04))}} = 5.56$
4	Площадь земельного участка согласно сведениям Единого государственного реестра недвижимости ($P_{кад}$), м ²	707
5	Оценка расхождения P и $P_{кад}$ ($P - P_{кад}$), м ²	64 кв.м
6	Предельный минимальный и максимальный размеры земельного участка ($P_{мин}$ и $P_{макс}$), м ²	–
7	Кадастровый или иной номер (обозначение) здания, сооружения, объекта незавершенного строительства, расположенного на земельном участке	59:07:0011217:124
8	Иные сведения	–

Сведения об уточняемых земельных участках

1. Сведения о характерных точках границы уточняемого земельного участка с кадастровым

номером 59:07:0011218:52
Зона № МСК-59, зона 2

Обозначение характерных точек границ	Существующие координаты, м		Уточненные координаты, м		Метод определения координат	Средняя квадратиче- ская погрешнос- ть определе- ния координат характерно- й точки (Mt), м	Формулы, примененные для расчета средней квадратическ ой погрешности определения координат характерной точки (Mt), м
	X	Y	X	Y			
1	2	3	4	5	6	7	8
н619	–	–	525591.0 3	2206677. 48	Метод спутниковы х геодезическ их измерений (определен ий)	0.10	$Mt=\sqrt{(0.07^2+0.07^2)}=0.10$
н629	–	–	525589.6 5	2206674. 72	Метод спутниковы х геодезическ их измерений (определен ий)	0.10	$Mt=\sqrt{(0.07^2+0.07^2)}=0.10$
н628	–	–	525586.3 1	2206667. 18	Метод спутниковы х геодезическ их измерений (определен ий)	0.10	$Mt=\sqrt{(0.07^2+0.07^2)}=0.10$
н627	–	–	525584.3 1	2206663. 35	Метод спутниковы х геодезическ их измерений (определен ий)	0.10	$Mt=\sqrt{(0.07^2+0.07^2)}=0.10$
н626	–	–	525582.5 7	2206658. 96	Метод спутниковы х геодезическ их измерений (определен ий)	0.10	$Mt=\sqrt{(0.07^2+0.07^2)}=0.10$
н625	–	–	525581.9 6	2206657. 16	Метод спутниковы х	0.10	$Mt=\sqrt{(0.07^2+0.07^2)}=0.10$

					геодезическ их измерений (определен ий)		
н624	–	–	525579.9 2	2206652. 45	Метод спутниковы х геодезическ их измерений (определен ий)	0.10	$Mt=\sqrt{(0.07^2+0.07^2)}=0.10$
н179	–	–	525577.7 7	2206647. 56	Метод спутниковы х геодезическ их измерений (определен ий)	0.10	$Mt=\sqrt{(0.07^2+0.07^2)}=0.10$
н623	–	–	525560.1 6	2206656. 42	Метод спутниковы х геодезическ их измерений (определен ий)	0.10	$Mt=\sqrt{(0.07^2+0.07^2)}=0.10$
н622	–	–	525569.7 8	2206674. 89	Метод спутниковы х геодезическ их измерений (определен ий)	0.10	$Mt=\sqrt{(0.07^2+0.07^2)}=0.10$
н621	–	–	525574.6 7	2206685. 42	Метод спутниковы х геодезическ их измерений (определен ий)	0.10	$Mt=\sqrt{(0.07^2+0.07^2)}=0.10$
н620	–	–	525590.4 0	2206677. 78	Метод спутниковы х геодезическ их измерений (определен ий)	0.10	$Mt=\sqrt{(0.07^2+0.07^2)}=0.10$
н619	–	–	525591.0 3	2206677. 48	Метод спутниковы х геодезическ	0.10	$Mt=\sqrt{(0.07^2+0.07^2)}=0.10$

					их измерений (определен ий)		
--	--	--	--	--	-----------------------------	--	--

2. Сведения о частях границ уточняемого земельного участка с кадастровым номером 59:07:0011218:52

Обозначение части границ		Горизонтальное проложение (S), м	Описание прохождения части границ	Отметка о наличии земельного спора о местоположении границ земельного участка
от т.	до т.			
1	2	3	4	5
н619	н629	3.09	–	–
н629	н628	8.25	–	–
н628	н627	4.32	–	–
н627	н626	4.72	–	–
н626	н625	1.90	–	–
н625	н624	5.13	–	–
н624	н179	5.34	–	–
н179	н623	19.71	–	–
н623	н622	20.83	–	–
н622	н621	11.61	–	–
н621	н620	17.49	–	–
н620	н619	0.70	–	–

3. Общие сведения об уточняемом земельном участке с кадастровым номером 59:07:0011218:52

№ п/п	Наименование характеристики земельного участка	Значение характеристики
1	2	3
1	Адрес земельного участка	Пермский край, Краснокамск г, Красная ул, 12 д
	Местоположение земельного участка (при отсутствии присвоенного адреса)	–
	Дополнительные сведения о местоположении земельного участка	–
2	Площадь земельного участка ± величина погрешности определения площади (P ± ΔP), м ²	607 кв.м ± 4.98 кв.м
3	Формула, примененная для расчета предельной допустимой погрешности определения площади земельного участка (ΔP), м ²	$\Delta P = 2 * 0.10 * \sqrt{607 * \sqrt{((1 + 1.23^2)/(2 * 1.23))}} = 4.98$
4	Площадь земельного участка согласно сведениям Единого государственного реестра недвижимости (P _{кад}), м ²	607
5	Оценка расхождения P и P _{кад} (P - P _{кад}), м ²	0 кв.м
6	Предельный минимальный и максимальный размеры земельного участка (P _{мин} и P _{макс}), м ²	–
7	Кадастровый или иной номер (обозначение) здания, сооружения, объекта незавершенного строительства, расположенного на земельном участке	59:07:0011218:193
8	Иные сведения	–

Сведения об уточняемых земельных участках

**1. Сведения о характерных точках границы уточняемого земельного участка с кадастровым номером 59:07:0011218:51
Зона № МСК-59, зона 2**

Обозначение характерных точек границ	Существующие координаты, м		Уточненные координаты, м		Метод определения координат	Средняя квадратиче ская погрешнос ть определени я координат характерно й точки (Mt), м	Формулы, примененные для расчета средней квадратическ ой погрешности определения координат характерной точки (Mt), м
	X	Y	X	Y			
1	2	3	4	5	6	7	8
н173	–	–	525607.9 5	2206665. 75	Метод спутниковы х геодезическ их измерений (определен ий)	0.10	$Mt=\sqrt{(0.07^2+0.07^2)}=0.10$
н629	–	–	525589.6 5	2206674. 72	Метод спутниковы х геодезическ их измерений (определен ий)	0.10	$Mt=\sqrt{(0.07^2+0.07^2)}=0.10$
н628	–	–	525586.3 1	2206667. 18	Метод спутниковы х геодезическ их измерений (определен ий)	0.10	$Mt=\sqrt{(0.07^2+0.07^2)}=0.10$
н627	–	–	525584.3 1	2206663. 35	Метод спутниковы х геодезическ их измерений (определен ий)	0.10	$Mt=\sqrt{(0.07^2+0.07^2)}=0.10$
н626	–	–	525582.5 7	2206658. 96	Метод спутниковы х геодезическ их измерений (определен ий)	0.10	$Mt=\sqrt{(0.07^2+0.07^2)}=0.10$
н625	–	–	525581.9 6	2206657. 16	Метод спутниковы х геодезическ их	0.10	$Mt=\sqrt{(0.07^2+0.07^2)}=0.10$

					измерений (определений)		
н624	–	–	525579.9 2	2206652. 45	Метод спутниковых геодезических измерений (определений)	0.10	$M_t = \sqrt{(0.07^2 + 0.07^2)} = 0.10$
н179	–	–	525577.7 7	2206647. 56	Метод спутниковых геодезических измерений (определений)	0.10	$M_t = \sqrt{(0.07^2 + 0.07^2)} = 0.10$
н178	–	–	525577.6 8	2206647. 36	Метод спутниковых геодезических измерений (определений)	0.10	$M_t = \sqrt{(0.07^2 + 0.07^2)} = 0.10$
н177	–	–	525595.2 6	2206638. 59	Метод спутниковых геодезических измерений (определений)	0.10	$M_t = \sqrt{(0.07^2 + 0.07^2)} = 0.10$
н176	–	–	525598.3 5	2206644. 89	Метод спутниковых геодезических измерений (определений)	0.10	$M_t = \sqrt{(0.07^2 + 0.07^2)} = 0.10$
н175	–	–	525602.0 6	2206653. 30	Метод спутниковых геодезических измерений (определений)	0.10	$M_t = \sqrt{(0.07^2 + 0.07^2)} = 0.10$
н174	–	–	525603.5 3	2206656. 02	Метод спутниковых геодезических измерений	0.10	$M_t = \sqrt{(0.07^2 + 0.07^2)} = 0.10$

					(определен ий)		
н173	–	–	525607.9 5	2206665. 75	Метод спутниковы х геодезическ их измерений (определен ий)	0.10	$Mt = \sqrt{(0.07^2 + 0.07^2)} = 0.10$

2. Сведения о частях границ уточняемого земельного участка с кадастровым номером 59:07:0011218:51

Обозначение части границ		Горизонтальное проложение (S), м	Описание прохождения части границ	Отметка о наличии земельного спора о местоположении границ земельного участка
от т.	до т.			
1	2	3	4	5
н173	н629	20.38	–	–
н629	н628	8.25	–	–
н628	н627	4.32	–	–
н627	н626	4.72	–	–
н626	н625	1.90	–	–
н625	н624	5.13	–	–
н624	н179	5.34	–	–
н179	н178	0.22	–	–
н178	н177	19.65	–	–
н177	н176	7.02	–	–
н176	н175	9.19	–	–
н175	н174	3.09	–	–
н174	н173	10.69	–	–

3. Общие сведения об уточняемом земельном участке с кадастровым номером 59:07:0011218:51

№ п/п	Наименование характеристики земельного участка	Значение характеристики
1	2	3
1	Адрес земельного участка	Пермский край, Краснокамский р-н, Краснокамск г, Серова ул, 11 д
	Местоположение земельного участка (при отсутствии присвоенного адреса)	–
	Дополнительные сведения о местоположении земельного участка	–
2	Площадь земельного участка ± величина погрешности определения площади ($P \pm \Delta P$), м ²	602 кв.м ± 4.94 кв.м
3	Формула, примененная для расчета предельной допустимой погрешности определения площади земельного участка (ΔP), м ²	$\Delta P = 2 * 0.10 * \sqrt{602 * \sqrt{((1 + 1.19^2)/(2 * 1.19))}} = 4.94$
4	Площадь земельного участка согласно сведениям Единого государственного реестра недвижимости ($P_{кад}$), м ²	602
5	Оценка расхождения P и $P_{кад}$ ($P - P_{кад}$), м ²	0 кв.м
6	Предельный минимальный и максимальный размеры земельного участка ($P_{мин}$ и $P_{макс}$), м ²	–
7	Кадастровый или иной номер (обозначение) здания, сооружения,	59:07:0011218:187

	объекта незавершенного строительства, расположенного на земельном участке						
8	Иные сведения		–				
Сведения об уточняемых земельных участках							
1. Сведения о характерных точках границы уточняемого земельного участка с кадастровым номером 59:07:0011218:48 Зона № МСК-59, зона 2							
Обозначение характерных точек границ	Существующие координаты, м		Уточненные координаты, м		Метод определения координат	Средняя квадратическая погрешность определения координат характерной точки (Mt), м	Формулы, примененные для расчета средней квадратической погрешности определения координат характерной точки (Mt), м
	X	Y	X	Y			
1	2	3	4	5	6	7	8
н173	–	–	525607.95	2206665.75	Метод спутниковых геодезических измерений (определений)	0.10	$Mt = \sqrt{(0.07^2 + 0.07^2)} = 0.10$
н629	–	–	525589.65	2206674.72	Метод спутниковых геодезических измерений (определений)	0.10	$Mt = \sqrt{(0.07^2 + 0.07^2)} = 0.10$
н619	–	–	525591.03	2206677.48	Метод спутниковых геодезических измерений (определений)	0.10	$Mt = \sqrt{(0.07^2 + 0.07^2)} = 0.10$
н620	–	–	525590.40	2206677.78	Метод спутниковых геодезических измерений (определений)	0.10	$Mt = \sqrt{(0.07^2 + 0.07^2)} = 0.10$
н633	–	–	525601.53	2206701.86	Метод спутниковых геодезических измерений (определений)	0.10	$Mt = \sqrt{(0.07^2 + 0.07^2)} = 0.10$

					измерений (определений)		
н632	–	–	525601.9 2	2206701. 68	Метод спутниковых геодезических измерений (определений)	0.10	$Mt=\sqrt{(0.07^2+0.07^2)}=0.10$
н631	–	–	525605.1 6	2206700. 18	Метод спутниковых геодезических измерений (определений)	0.10	$Mt=\sqrt{(0.07^2+0.07^2)}=0.10$
н630	–	–	525612.6 3	2206696. 43	Метод спутниковых геодезических измерений (определений)	0.10	$Mt=\sqrt{(0.07^2+0.07^2)}=0.10$
н171	–	–	525620.6 4	2206693. 16	Метод спутниковых геодезических измерений (определений)	0.10	$Mt=\sqrt{(0.07^2+0.07^2)}=0.10$
н172	–	–	525612.3 9	2206675. 02	Метод спутниковых геодезических измерений (определений)	0.10	$Mt=\sqrt{(0.07^2+0.07^2)}=0.10$
н173	–	–	525607.9 5	2206665. 75	Метод спутниковых геодезических измерений (определений)	0.10	$Mt=\sqrt{(0.07^2+0.07^2)}=0.10$

2. Сведения о частях границ уточняемого земельного участка с кадастровым номером 59:07:0011218:48

Обозначение части границ		Горизонтальное проложение (S), м	Описание прохождения части границ	Отметка о наличии земельного спора о местоположении границ земельного участка
от т.	до т.			

1	2	3	4	5
н173	н629	20.38	–	–
н629	н619	3.09	–	–
н619	н620	0.70	–	–
н620	н633	26.53	–	–
н633	н632	0.43	–	–
н632	н631	3.57	–	–
н631	н630	8.36	–	–
н630	н171	8.65	–	–
н171	н172	19.93	–	–
н172	н173	10.28	–	–

3. Общие сведения об уточняемом земельном участке с кадастровым номером 59:07:0011218:48

№ п/п	Наименование характеристики земельного участка	Значение характеристики
1	2	3
1	Адрес земельного участка	Пермский край, Краснокамский р-н, Краснокамск г, Серова ул, 9 д
	Местоположение земельного участка (при отсутствии присвоенного адреса)	–
	Дополнительные сведения о местоположении земельного участка	–
2	Площадь земельного участка ± величина погрешности определения площади ($P \pm \Delta P$), м ²	625 кв.м ± 5.03 кв.м
3	Формула, примененная для расчета предельной допустимой погрешности определения площади земельного участка (ΔP), м ²	$\Delta P = 2 * 0.10 * \sqrt{625 * \sqrt{((1 + 1.17^2)/(2 * 1.17))}} = 5.03$
4	Площадь земельного участка согласно сведениям Единого государственного реестра недвижимости ($P_{\text{кад}}$), м ²	596
5	Оценка расхождения P и $P_{\text{кад}}$ ($P - P_{\text{кад}}$), м ²	29 кв.м
6	Предельный минимальный и максимальный размеры земельного участка ($P_{\text{мин}}$ и $P_{\text{макс}}$), м ²	–
7	Кадастровый или иной номер (обозначение) здания, сооружения, объекта незавершенного строительства, расположенного на земельном участке	59:07:0011218:171
8	Иные сведения	–

Сведения об уточняемых земельных участках

**1. Сведения о характерных точках границы уточняемого земельного участка с кадастровым номером 59:07:0011218:139
Зона № МСК-59, зона 2**

Обозначение характерных точек границ	Существующие координаты, м		Уточненные координаты, м		Метод определения координат	Средняя квадратическая погрешность определения координат характерной точки (Mt), м	Формулы, примененные для расчета средней квадратической погрешности определения координат характерной точки (Mt), м
	X	Y	X	Y			
1	2	3	4	5	6	7	8

н634	–	–	525628.1 4	2206767. 26	Метод спутниковых геодезических измерений (определений)	0.10	$Mt=\sqrt{(0.07^2+0.07^2)}=0.10$
н641	–	–	525629.8 2	2206772. 87	Метод спутниковых геодезических измерений (определений)	0.10	$Mt=\sqrt{(0.07^2+0.07^2)}=0.10$
н162	–	–	525651.1 2	2206768. 55	Метод спутниковых геодезических измерений (определений)	0.10	$Mt=\sqrt{(0.07^2+0.07^2)}=0.10$
н163	–	–	525649.2 3	2206762. 88	Метод спутниковых геодезических измерений (определений)	0.10	$Mt=\sqrt{(0.07^2+0.07^2)}=0.10$
н164	–	–	525634.1 7	2206721. 69	Метод спутниковых геодезических измерений (определений)	0.10	$Mt=\sqrt{(0.07^2+0.07^2)}=0.10$
н165	–	–	525633.4 1	2206721. 15	Метод спутниковых геодезических измерений (определений)	0.10	$Mt=\sqrt{(0.07^2+0.07^2)}=0.10$
н640	–	–	525633.0 5	2206721. 60	Метод спутниковых геодезических измерений (определений)	0.10	$Mt=\sqrt{(0.07^2+0.07^2)}=0.10$
н639	–	–	525629.0	2206723.	Метод	0.10	$Mt=\sqrt{(0.07^2+0.07^2)}=0.10$

			6	47	спутниковых геодезических измерений (определений)		$7^2)=0.10$
н638	–	–	525621.80	2206727.18	Метод спутниковых геодезических измерений (определений)	0.10	$Mt=\sqrt{(0.07^2+0.07^2)=0.10$
н637	–	–	525614.60	2206730.06	Метод спутниковых геодезических измерений (определений)	0.10	$Mt=\sqrt{(0.07^2+0.07^2)=0.10$
н636	–	–	525619.17	2206740.47	Метод спутниковых геодезических измерений (определений)	0.10	$Mt=\sqrt{(0.07^2+0.07^2)=0.10$
н635	–	–	525621.93	2206747.94	Метод спутниковых геодезических измерений (определений)	0.10	$Mt=\sqrt{(0.07^2+0.07^2)=0.10$
н634	–	–	525628.14	2206767.26	Метод спутниковых геодезических измерений (определений)	0.10	$Mt=\sqrt{(0.07^2+0.07^2)=0.10$

2. Сведения о частях границ уточняемого земельного участка с кадастровым номером 59:07:0011218:139

Обозначение части границ		Горизонтальное проложение (S), м	Описание прохождения части границ	Отметка о наличии земельного спора о местоположении границ земельного участка
от т. 1	до т. 2			
1	2	3	4	5
н634	н641	5.86	–	–
н641	н162	21.73	–	–
н162	н163	5.98	–	–

н163	н164	43.86	–	–
н164	н165	0.93	–	–
н165	н640	0.58	–	–
н640	н639	4.41	–	–
н639	н638	8.15	–	–
н638	н637	7.75	–	–
н637	н636	11.37	–	–
н636	н635	7.96	–	–
н635	н634	20.29	–	–

3. Общие сведения об уточняемом земельном участке с кадастровым номером 59:07:0011218:139

№ п/п	Наименование характеристики земельного участка	Значение характеристики
1	2	3
1	Адрес земельного участка	Пермский край, Краснокамск г, Серова ул, 5 д
	Местоположение земельного участка (при отсутствии присвоенного адреса)	–
	Дополнительные сведения о местоположении земельного участка	–
2	Площадь земельного участка ± величина погрешности определения площади ($P \pm \Delta P$), м ²	1000 кв.м ± 6.52 кв.м
3	Формула, примененная для расчета предельной допустимой погрешности определения площади земельного участка (ΔP), м ²	$\Delta P = 2 * 0.10 * \sqrt{1000 * \sqrt{((1 + 1.42^2)/(2 * 1.42))}} = 6.52$
4	Площадь земельного участка согласно сведениям Единого государственного реестра недвижимости ($P_{\text{кад}}$), м ²	1000
5	Оценка расхождения P и $P_{\text{кад}}$ ($P - P_{\text{кад}}$), м ²	0 кв.м
6	Предельный минимальный и максимальный размеры земельного участка ($P_{\text{мин}}$ и $P_{\text{макс}}$), м ²	–
7	Кадастровый или иной номер (обозначение) здания, сооружения, объекта незавершенного строительства, расположенного на земельном участке	59:07:0011218:254
8	Иные сведения	–

Сведения об уточняемых земельных участках

1. Сведения о характерных точках границы уточняемого земельного участка с кадастровым номером 59:07:0011218:49

Зона № МСК-59, зона 2

Обозначение характерных точек границ	Существующие координаты, м		Уточненные координаты, м		Метод определения координат	Средняя квадратическая погрешность определения координат характерной точки (Mt), м	Формулы, примененные для расчета средней квадратической погрешности определения координат характерной точки (Mt), м
	X	Y	X	Y			
1	2	3	4	5	6	7	8
н643	–	–	525635.46	2206652.96	Метод спутниковых	0.10	$Mt = \sqrt{(0.07^2 + 0.07^2)} = 0.10$

					геодезическ их измерений (определен ий)		
н644	–	–	525642.3 0	2206669. 31	Метод спутниковы х геодезическ их измерений (определен ий)	0.10	$Mt=\sqrt{(0.07^2+0.07^2)}=0.10$
н645	–	–	525647.1 2	2206681. 08	Метод спутниковы х геодезическ их измерений (определен ий)	0.10	$Mt=\sqrt{(0.07^2+0.07^2)}=0.10$
н646	–	–	525639.5 1	2206684. 07	Метод спутниковы х геодезическ их измерений (определен ий)	0.10	$Mt=\sqrt{(0.07^2+0.07^2)}=0.10$
н155	–	–	525628.5 6	2206689. 12	Метод спутниковы х геодезическ их измерений (определен ий)	0.10	$Mt=\sqrt{(0.07^2+0.07^2)}=0.10$
н154	–	–	525622.1 6	2206673. 93	Метод спутниковы х геодезическ их измерений (определен ий)	0.10	$Mt=\sqrt{(0.07^2+0.07^2)}=0.10$
н153	–	–	525621.4 5	2206674. 23	Метод спутниковы х геодезическ их измерений (определен ий)	0.10	$Mt=\sqrt{(0.07^2+0.07^2)}=0.10$
н152	–	–	525615.6 9	2206661. 51	Метод спутниковы х геодезическ	0.10	$Mt=\sqrt{(0.07^2+0.07^2)}=0.10$

					их измерений (определений)		
н643	–	–	525635.46	2206652.96	Метод спутниковых геодезических измерений (определений)	0.10	$Mt = \sqrt{(0.07^2 + 0.07^2)} = 0.10$

2. Сведения о частях границ уточняемого земельного участка с кадастровым номером 59:07:0011218:49

Обозначение части границ		Горизонтальное проложение (S), м	Описание прохождения части границ	Отметка о наличии земельного спора о местоположении границ земельного участка
от т.	до т.			
1	2	3	4	5
н643	н644	17.72	–	–
н644	н645	12.72	–	–
н645	н646	8.18	–	–
н646	н155	12.06	–	–
н155	н154	16.48	–	–
н154	н153	0.77	–	–
н153	н152	13.96	–	–
н152	н643	21.54	–	–

3. Общие сведения об уточняемом земельном участке с кадастровым номером 59:07:0011218:49

№ п/п	Наименование характеристики земельного участка	Значение характеристики
1	2	3
1	Адрес земельного участка	Пермский край, Краснокамск г, Серова ул, 10 д
	Местоположение земельного участка (при отсутствии присвоенного адреса)	–
	Дополнительные сведения о местоположении земельного участка	–
2	Площадь земельного участка ± величина погрешности определения площади ($P \pm \Delta P$), м ²	630 кв.м ± 5.04 кв.м
3	Формула, примененная для расчета предельной допустимой погрешности определения площади земельного участка (ΔP), м ²	$\Delta P = 2 * 0.10 * \sqrt{630 * \sqrt{((1 + 1.15^2)/(2 * 1.15))}} = 5.04$
4	Площадь земельного участка согласно сведениям Единого государственного реестра недвижимости ($P_{кад}$), м ²	629
5	Оценка расхождения P и $P_{кад}$ ($P - P_{кад}$), м ²	1 кв.м
6	Предельный минимальный и максимальный размеры земельного участка ($P_{мин}$ и $P_{макс}$), м ²	–
7	Кадастровый или иной номер (обозначение) здания, сооружения, объекта незавершенного строительства, расположенного на земельном участке	59:07:0011218:190
8	Иные сведения	–

Сведения об уточняемых земельных участках

**1. Сведения о характерных точках границы уточняемого земельного участка с кадастровым номером 59:07:0011218:47
Зона № МСК-59, зона 2**

Обозначение характерных точек границ	Существующие координаты, м		Уточненные координаты, м		Метод определения координат	Средняя квадратическая погрешность определения координат характерной точки (Mt), м	Формулы, примененные для расчета средней квадратической погрешности определения координат характерной точки (Mt), м
	X	Y	X	Y			
1	2	3	4	5	6	7	8
н160	–	–	525659.15	2206743.80	Метод спутниковых геодезических измерений (определений)	0.10	$Mt = \sqrt{(0.07^2 + 0.07^2)} = 0.10$
н652	–	–	525671.22	2206737.38	Метод спутниковых геодезических измерений (определений)	0.10	$Mt = \sqrt{(0.07^2 + 0.07^2)} = 0.10$
н651	–	–	525664.68	2206722.14	Метод спутниковых геодезических измерений (определений)	0.10	$Mt = \sqrt{(0.07^2 + 0.07^2)} = 0.10$
н650	–	–	525661.77	2206714.37	Метод спутниковых геодезических измерений (определений)	0.10	$Mt = \sqrt{(0.07^2 + 0.07^2)} = 0.10$
н649	–	–	525659.45	2206709.45	Метод спутниковых геодезических измерений (определений)	0.10	$Mt = \sqrt{(0.07^2 + 0.07^2)} = 0.10$
н647	–	–	525658.83	2206708.35	Метод спутниковых	0.10	$Mt = \sqrt{(0.07^2 + 0.07^2)} = 0.10$

					х геодезическ их измерений (определен ий)		
н158	–	–	525640.9 4	2206717. 07	Метод спутниковы х геодезическ их измерений (определен ий)	0.10	$Mt=\sqrt{(0.07^2+0.07^2)}=0.10$
н159	–	–	525654.2 4	2206746. 17	Метод спутниковы х геодезическ их измерений (определен ий)	0.10	$Mt=\sqrt{(0.07^2+0.07^2)}=0.10$
н160	–	–	525659.1 5	2206743. 80	Метод спутниковы х геодезическ их измерений (определен ий)	0.10	$Mt=\sqrt{(0.07^2+0.07^2)}=0.10$

2. Сведения о частях границ уточняемого земельного участка с кадастровым номером 59:07:0011218:47

Обозначение части границ		Горизонтальное проложение (S), м	Описание прохождения части границ	Отметка о наличии земельного спора о местоположении границ земельного участка
от т.	до т.			
1	2	3	4	5
н160	н652	13.67	–	–
н652	н651	16.58	–	–
н651	н650	8.30	–	–
н650	н649	5.44	–	–
н649	н647	1.26	–	–
н647	н158	19.90	–	–
н158	н159	32.00	–	–
н159	н160	5.45	–	–

3. Общие сведения об уточняемом земельном участке с кадастровым номером 59:07:0011218:47

№ п/п	Наименование характеристики земельного участка	Значение характеристики
1	2	3
1	Адрес земельного участка	Пермский край, Краснокамск г, Серова ул, 6 д
	Местоположение земельного участка (при отсутствии присвоенного адреса)	–
	Дополнительные сведения о местоположении земельного участка	–
2	Площадь земельного участка ± величина погрешности определения площади ($P \pm \Delta P$), м ²	623 кв.м ± 5.05 кв.м

3	Формула, примененная для расчета предельной допустимой погрешности определения площади земельного участка (ΔP), м ²	$\Delta P = 2 * 0.10 * \sqrt{623 * \sqrt{((1 + 1.25^2)/(2 * 1.25))}} = 5.05$
4	Площадь земельного участка согласно сведениям Единого государственного реестра недвижимости ($P_{\text{кад}}$), м ²	600
5	Оценка расхождения P и $P_{\text{кад}}$ ($P - P_{\text{кад}}$), м ²	23 кв.м
6	Предельный минимальный и максимальный размеры земельного участка ($P_{\text{мин}}$ и $P_{\text{макс}}$), м ²	–
7	Кадастровый или иной номер (обозначение) здания, сооружения, объекта незавершенного строительства, расположенного на земельном участке	59:07:0011218:170
8	Иные сведения	–

Сведения об уточняемых земельных участках

**1. Сведения о характерных точках границы уточняемого земельного участка с кадастровым номером 59:07:0011218:31
Зона № МСК-59, зона 2**

Обозначение характерных точек границ	Существующие координаты, м		Уточненные координаты, м		Метод определения координат	Средняя квадратическая погрешность определения координат характерной точки (Mt), м	Формулы, примененные для расчета средней квадратической погрешности определения координат характерной точки (Mt), м
	X	Y	X	Y			
1	2	3	4	5	6	7	8
н142	–	–	525653.5 1	2206644. 71	Метод спутниковых геодезических измерений (определений)	0.10	$Mt = \sqrt{(0.07^2 + 0.07^2)} = 0.10$
н653	–	–	525643.5 6	2206649. 42	Метод спутниковых геодезических измерений (определений)	0.10	$Mt = \sqrt{(0.07^2 + 0.07^2)} = 0.10$
н643	–	–	525635.4 6	2206652. 96	Метод спутниковых геодезических измерений (определений)	0.10	$Mt = \sqrt{(0.07^2 + 0.07^2)} = 0.10$

н642	–	–	525628.3 8	2206638. 47	Метод спутниковых геодезических измерений (определений)	0.10	$Mt=\sqrt{(0.07^2+0.07^2)}=0.10$
н149	–	–	525621.8 0	2206625. 39	Метод спутниковых геодезических измерений (определений)	0.10	$Mt=\sqrt{(0.07^2+0.07^2)}=0.10$
н148	–	–	525622.4 4	2206625. 04	Метод спутниковых геодезических измерений (определений)	0.10	$Mt=\sqrt{(0.07^2+0.07^2)}=0.10$
н147	–	–	525621.9 9	2206624. 17	Метод спутниковых геодезических измерений (определений)	0.10	$Mt=\sqrt{(0.07^2+0.07^2)}=0.10$
н146	–	–	525627.6 0	2206621. 32	Метод спутниковых геодезических измерений (определений)	0.10	$Mt=\sqrt{(0.07^2+0.07^2)}=0.10$
н145	–	–	525627.9 6	2206622. 01	Метод спутниковых геодезических измерений (определений)	0.10	$Mt=\sqrt{(0.07^2+0.07^2)}=0.10$
н144	–	–	525632.1 3	2206619. 87	Метод спутниковых геодезических измерений (определений)	0.10	$Mt=\sqrt{(0.07^2+0.07^2)}=0.10$
н143	–	–	525640.5	2206616.	Метод	0.10	$Mt=\sqrt{(0.07^2+0.07^2)}=0.10$

			2	27	спутниковых геодезических измерений (определений)		$7^2)=0.10$
н142	–	–	525653.51	2206644.71	Метод спутниковых геодезических измерений (определений)	0.10	$Mt=\sqrt{(0.07^2+0.07^2)=0.10$

2. Сведения о частях границ уточняемого земельного участка с кадастровым номером 59:07:0011218:31

Обозначение части границ		Горизонтальное проложение (S), м	Описание прохождения части границ	Отметка о наличии земельного спора о местоположении границ земельного участка
от т.	до т.			
1	2	3	4	5
н142	н653	11.01	–	–
н653	н643	8.84	–	–
н643	н642	16.13	–	–
н642	н149	14.64	–	–
н149	н148	0.73	–	–
н148	н147	0.98	–	–
н147	н146	6.29	–	–
н146	н145	0.78	–	–
н145	н144	4.69	–	–
н144	н143	9.13	–	–
н143	н142	31.27	–	–

3. Общие сведения об уточняемом земельном участке с кадастровым номером 59:07:0011218:31

№ п/п	Наименование характеристики земельного участка	Значение характеристики
1	2	3
1	Адрес земельного участка	Пермский край, Краснокамск г, Малая ул
	Местоположение земельного участка (при отсутствии присвоенного адреса)	–
	Дополнительные сведения о местоположении земельного участка	–
2	Площадь земельного участка ± величина погрешности определения площади ($P \pm \Delta P$), м ²	641 кв.м ± 5.09 кв.м
3	Формула, примененная для расчета предельной допустимой погрешности определения площади земельного участка (ΔP), м ²	$\Delta P = 2 * 0.10 * \sqrt{641} * \sqrt{((1 + 1.16^2)/(2 * 1.16))} = 5.09$
4	Площадь земельного участка согласно сведениям Единого государственного реестра недвижимости ($P_{кад}$), м ²	600
5	Оценка расхождения P и $P_{кад}$ ($P - P_{кад}$), м ²	41 кв.м
6	Предельный минимальный и максимальный размеры земельного участка ($P_{мин}$ и $P_{макс}$), м ²	–

7	Кадастровый или иной номер (обозначение) здания, сооружения, объекта незавершенного строительства, расположенного на земельном участке		–				
8	Иные сведения		–				
Сведения об уточняемых земельных участках							
1. Сведения о характерных точках границы уточняемого земельного участка с кадастровым номером 59:07:0011218:30 Зона № МСК-59, зона 2							
Обозначение характерных точек границ	Существующие координаты, м		Уточненные координаты, м		Метод определения координат	Средняя квадратическая погрешность определения координат характерной точки (Mt), м	Формулы, примененные для расчета средней квадратической погрешности определения координат характерной точки (Mt), м
	X	Y	X	Y			
1	2	3	4	5	6	7	8
н654	–	–	525665.5 2	2206671. 95	Метод спутниковых геодезических измерений (определений)	0.10	$Mt = \sqrt{(0.07^2 + 0.07^2)} = 0.10$
н655	–	–	525658.8 9	2206675. 01	Метод спутниковых геодезических измерений (определений)	0.10	$Mt = \sqrt{(0.07^2 + 0.07^2)} = 0.10$
н656	–	–	525652.3 8	2206677. 78	Метод спутниковых геодезических измерений (определений)	0.10	$Mt = \sqrt{(0.07^2 + 0.07^2)} = 0.10$
н645	–	–	525647.1 2	2206681. 08	Метод спутниковых геодезических измерений (определений)	0.10	$Mt = \sqrt{(0.07^2 + 0.07^2)} = 0.10$
н644	–	–	525642.3 0	2206669. 31	Метод спутниковых	0.10	$Mt = \sqrt{(0.07^2 + 0.07^2)} = 0.10$

					геодезическ их измерений (определен ий)		
н643	–	–	525635.4 6	2206652. 96	Метод спутниковы х геодезическ их измерений (определен ий)	0.10	$Mt=\sqrt{(0.07^2+0.07^2)}=0.10$
н653	–	–	525643.5 6	2206649. 42	Метод спутниковы х геодезическ их измерений (определен ий)	0.10	$Mt=\sqrt{(0.07^2+0.07^2)}=0.10$
н142	–	–	525653.5 1	2206644. 71	Метод спутниковы х геодезическ их измерений (определен ий)	0.10	$Mt=\sqrt{(0.07^2+0.07^2)}=0.10$
н141	–	–	525666.1 8	2206671. 65	Метод спутниковы х геодезическ их измерений (определен ий)	0.10	$Mt=\sqrt{(0.07^2+0.07^2)}=0.10$
н654	–	–	525665.5 2	2206671. 95	Метод спутниковы х геодезическ их измерений (определен ий)	0.10	$Mt=\sqrt{(0.07^2+0.07^2)}=0.10$

**2. Сведения о частях границ уточняемого земельного участка с кадастровым номером
59:07:0011218:30**

Обозначение части границ		Горизонтальное проложение (S), м	Описание прохождения части границ	Отметка о наличии земельного спора о местоположении границ земельного участка
от т. 1	до т. 2			
н654	н655	7.30	–	–
н655	н656	7.07	–	–
н656	н645	6.21	–	–
н645	н644	12.72	–	–
н644	н643	17.72	–	–

н643	н653	8.84	–	–
н653	н142	11.01	–	–
н142	н141	29.77	–	–
н141	н654	0.72	–	–

3. Общие сведения об уточняемом земельном участке с кадастровым номером 59:07:0011218:30

№ п/п	Наименование характеристики земельного участка	Значение характеристики
1	2	3
1	Адрес земельного участка	Пермский край, Краснокамск г, Малая ул, 9 д
	Местоположение земельного участка (при отсутствии присвоенного адреса)	–
	Дополнительные сведения о местоположении земельного участка	–
2	Площадь земельного участка ± величина погрешности определения площади ($P \pm \Delta P$), м ²	610 кв.м ± 4.97 кв.м
3	Формула, примененная для расчета предельной допустимой погрешности определения площади земельного участка (ΔP), м ²	$\Delta P = 2 * 0.10 * \sqrt{610 * \sqrt{((1 + 1.18^2)/(2 * 1.18))}} = 4.97$
4	Площадь земельного участка согласно сведениям Единого государственного реестра недвижимости ($P_{\text{кад}}$), м ²	601
5	Оценка расхождения P и $P_{\text{кад}}$ ($P - P_{\text{кад}}$), м ²	9 кв.м
6	Предельный минимальный и максимальный размеры земельного участка ($P_{\text{мин}}$ и $P_{\text{макс}}$), м ²	–
7	Кадастровый или иной номер (обозначение) здания, сооружения, объекта незавершенного строительства, расположенного на земельном участке	59:07:0011218:162
8	Иные сведения	–

Сведения об уточняемых земельных участках

1. Сведения о характерных точках границы уточняемого земельного участка с кадастровым номером 59:07:0011218:27 Зона № МСК-59, зона 2

Обозначение характерных точек границ	Существующие координаты, м		Уточненные координаты, м		Метод определения координат	Средняя квадратическая погрешность определения координат характерной точки (Mt), м	Формулы, примененные для расчета средней квадратической погрешности определения координат характерной точки (Mt), м
	X	Y	X	Y			
1	2	3	4	5	6	7	8
н140	–	–	525679.19	2206699.16	Метод спутниковых геодезических измерений (определенный)	0.10	$Mt = \sqrt{(0.07^2 + 0.07^2)} = 0.10$

н649	–	–	525659.4 5	2206709. 45	Метод спутниковых геодезических измерений (определений)	0.10	$Mt=\sqrt{(0.07^2+0.07^2)}=0.10$
н647	–	–	525658.8 3	2206708. 35	Метод спутниковых геодезических измерений (определений)	0.10	$Mt=\sqrt{(0.07^2+0.07^2)}=0.10$
н648	–	–	525648.0 6	2206684. 23	Метод спутниковых геодезических измерений (определений)	0.10	$Mt=\sqrt{(0.07^2+0.07^2)}=0.10$
н645	–	–	525647.1 2	2206681. 08	Метод спутниковых геодезических измерений (определений)	0.10	$Mt=\sqrt{(0.07^2+0.07^2)}=0.10$
н656	–	–	525652.3 8	2206677. 78	Метод спутниковых геодезических измерений (определений)	0.10	$Mt=\sqrt{(0.07^2+0.07^2)}=0.10$
н655	–	–	525658.8 9	2206675. 01	Метод спутниковых геодезических измерений (определений)	0.10	$Mt=\sqrt{(0.07^2+0.07^2)}=0.10$
н654	–	–	525665.5 2	2206671. 95	Метод спутниковых геодезических измерений (определений)	0.10	$Mt=\sqrt{(0.07^2+0.07^2)}=0.10$
н141	–	–	525666.1	2206671.	Метод	0.10	$Mt=\sqrt{(0.07^2+0.07^2)}=0.10$

			8	65	спутниковых геодезических измерений (определений)		7 ²)=0.10
н140	–	–	525679.19	2206699.16	Метод спутниковых геодезических измерений (определений)	0.10	$Mt = \sqrt{(0.07^2 + 0.07^2)} = 0.10$

2. Сведения о частях границ уточняемого земельного участка с кадастровым номером 59:07:0011218:27

Обозначение части границ		Горизонтальное проложение (S), м	Описание прохождения части границ	Отметка о наличии земельного спора о местоположении границ земельного участка
от т.	до т.			
1	2	3	4	5
н140	н649	22.26	–	–
н649	н647	1.26	–	–
н647	н648	26.42	–	–
н648	н645	3.29	–	–
н645	н656	6.21	–	–
н656	н655	7.07	–	–
н655	н654	7.30	–	–
н654	н141	0.72	–	–
н141	н140	30.43	–	–

3. Общие сведения об уточняемом земельном участке с кадастровым номером 59:07:0011218:27

№ п/п	Наименование характеристики земельного участка	Значение характеристики
1	2	3
1	Адрес земельного участка	Пермский край, Краснокамск г, Малая ул, 7 д
	Местоположение земельного участка (при отсутствии присвоенного адреса)	–
	Дополнительные сведения о местоположении земельного участка	–
2	Площадь земельного участка ± величина погрешности определения площади ($P \pm \Delta P$), м ²	680 кв.м ± 5.25 кв.м
3	Формула, примененная для расчета предельной допустимой погрешности определения площади земельного участка (ΔP), м ²	$\Delta P = 2 * 0.10 * \sqrt{680 * \sqrt{((1 + 1.18^2)/(2 * 1.18))}} = 5.25$
4	Площадь земельного участка согласно сведениям Единого государственного реестра недвижимости ($P_{\text{кад}}$), м ²	631
5	Оценка расхождения P и $P_{\text{кад}}$ ($P - P_{\text{кад}}$), м ²	49 кв.м
6	Предельный минимальный и максимальный размеры земельного участка ($P_{\text{мин}}$ и $P_{\text{макс}}$), м ²	–
7	Кадастровый или иной номер (обозначение) здания, сооружения, объекта незавершенного строительства,	59:07:0011218:161

	расположенного на земельном участке						
8	Иные сведения		–				
Сведения об уточняемых земельных участках							
1. Сведения о характерных точках границы уточняемого земельного участка с кадастровым номером <u>59:07:0011218:24</u> Зона № МСК-59, зона 2							
Обозначение характерных точек границ	Существующие координаты, м		Уточненные координаты, м		Метод определения координат	Средняя квадратическая погрешность определения координат характерной точки (Mt), м	Формулы, примененные для расчета средней квадратической погрешности определения координат характерной точки (Mt), м
	X	Y	X	Y			
1	2	3	4	5	6	7	8
н139	–	–	525692.07	2206727.25	Метод спутниковых геодезических измерений (определений)	0.10	$Mt = \sqrt{(0.07^2 + 0.07^2)} = 0.10$
н657	–	–	525684.02	2206730.57	Метод спутниковых геодезических измерений (определений)	0.10	$Mt = \sqrt{(0.07^2 + 0.07^2)} = 0.10$
н658	–	–	525678.48	2206733.51	Метод спутниковых геодезических измерений (определений)	0.10	$Mt = \sqrt{(0.07^2 + 0.07^2)} = 0.10$
н652	–	–	525671.22	2206737.38	Метод спутниковых геодезических измерений (определений)	0.10	$Mt = \sqrt{(0.07^2 + 0.07^2)} = 0.10$
н651	–	–	525664.68	2206722.14	Метод спутниковых геодезических измерений	0.10	$Mt = \sqrt{(0.07^2 + 0.07^2)} = 0.10$

					(определен ий)		
н650	–	–	525661.7 7	2206714. 37	Метод спутниковы х геодезическ их измерений (определен ий)	0.10	$Mt=\sqrt{(0.07^2+0.07^2)}=0.10$
н649	–	–	525659.4 5	2206709. 45	Метод спутниковы х геодезическ их измерений (определен ий)	0.10	$Mt=\sqrt{(0.07^2+0.07^2)}=0.10$
н140	–	–	525679.1 9	2206699. 16	Метод спутниковы х геодезическ их измерений (определен ий)	0.10	$Mt=\sqrt{(0.07^2+0.07^2)}=0.10$
н139	–	–	525692.0 7	2206727. 25	Метод спутниковы х геодезическ их измерений (определен ий)	0.10	$Mt=\sqrt{(0.07^2+0.07^2)}=0.10$

2. Сведения о частях границ уточняемого земельного участка с кадастровым номером 59:07:0011218:24

Обозначение части границ		Горизонтальное проложение (S), м	Описание прохождения части границ	Отметка о наличии земельного спора о местоположении границ земельного участка
от т. 1	до т. 2			
н139	н657	8.71	–	–
н657	н658	6.27	–	–
н658	н652	8.23	–	–
н652	н651	16.58	–	–
н651	н650	8.30	–	–
н650	н649	5.44	–	–
н649	н140	22.26	–	–
н140	н139	30.90	–	–

3. Общие сведения об уточняемом земельном участке с кадастровым номером 59:07:0011218:24

№ п/п	Наименование характеристики земельного участка	Значение характеристики
1	2	3
1	Адрес земельного участка	Пермский край, Краснокамск г, Малая ул
	Местоположение земельного участка (при отсутствии присвоенного адреса)	–
	Дополнительные сведения о	–

	местоположении земельного участка	
2	Площадь земельного участка ± величина погрешности определения площади ($P \pm \Delta P$), м ²	688 кв.м ± 5.28 кв.м
3	Формула, примененная для расчета предельной допустимой погрешности определения площади земельного участка (ΔP), м ²	$\Delta P = 2 * 0.10 * \sqrt{688 * \sqrt{((1 + 1.17^2)/(2 * 1.17))}} = 5.28$
4	Площадь земельного участка согласно сведениям Единого государственного реестра недвижимости ($P_{\text{кад}}$), м ²	680
5	Оценка расхождения P и $P_{\text{кад}}$ ($P - P_{\text{кад}}$), м ²	8 кв.м
6	Предельный минимальный и максимальный размеры земельного участка ($P_{\text{мин}}$ и $P_{\text{макс}}$), м ²	–
7	Кадастровый или иной номер (обозначение) здания, сооружения, объекта незавершенного строительства, расположенного на земельном участке	59:07:0011218:184
8	Иные сведения	–

Сведения об уточняемых земельных участках

**1. Сведения о характерных точках границы уточняемого земельного участка с кадастровым номером 59:07:0011218:56
Зона № МСК-59, зона 2**

Обозначение характерных точек границ	Существующие координаты, м		Уточненные координаты, м		Метод определения координат	Средняя квадратическая погрешность определения координат характерной точки (Mt), м	Формулы, примененные для расчета средней квадратической погрешности определения координат характерной точки (Mt), м
	X	Y	X	Y			
1	2	3	4	5	6	7	8
н87	–	–	525657.17	2206622.19	Метод спутниковых геодезических измерений (определений)	0.10	$Mt = \sqrt{(0.07^2 + 0.07^2)} = 0.10$
н86	–	–	525651.39	2206609.41	Метод спутниковых геодезических измерений (определений)	0.10	$Mt = \sqrt{(0.07^2 + 0.07^2)} = 0.10$
н85	–	–	525681.96	2206594.58	Метод спутниковых геодезических измерений (определений)	0.10	$Mt = \sqrt{(0.07^2 + 0.07^2)} = 0.10$

					их измерений (определений)		
н663	–	–	525687.21	2206605.80	Метод спутниковых геодезических измерений (определений)	0.10	$Mt=\sqrt{(0.07^2+0.07^2)}=0.10$
н664	–	–	525691.88	2206613.54	Метод спутниковых геодезических измерений (определений)	0.10	$Mt=\sqrt{(0.07^2+0.07^2)}=0.10$
н665	–	–	525684.80	2206617.80	Метод спутниковых геодезических измерений (определений)	0.10	$Mt=\sqrt{(0.07^2+0.07^2)}=0.10$
н666	–	–	525675.03	2206622.09	Метод спутниковых геодезических измерений (определений)	0.10	$Mt=\sqrt{(0.07^2+0.07^2)}=0.10$
н667	–	–	525668.66	2206625.09	Метод спутниковых геодезических измерений (определений)	0.10	$Mt=\sqrt{(0.07^2+0.07^2)}=0.10$
н88	–	–	525660.62	2206629.05	Метод спутниковых геодезических измерений (определений)	0.10	$Mt=\sqrt{(0.07^2+0.07^2)}=0.10$
н87	–	–	525657.17	2206622.19	Метод спутниковых геодезических измерений (определений)	0.10	$Mt=\sqrt{(0.07^2+0.07^2)}=0.10$

					измерений (определен ий)		
2. Сведения о частях границ уточняемого земельного участка с кадастровым номером 59:07:0011218:56							
Обозначение части границ		Горизонтальное проложение (S), м	Описание прохождения части границ	Отметка о наличии земельного спора о местоположении границ земельного участка			
от т.	до т.						
1	2	3	4	5			
н87	н86	14.03	–	–			
н86	н85	33.98	–	–			
н85	н663	12.39	–	–			
н663	н664	9.04	–	–			
н664	н665	8.26	–	–			
н665	н666	10.67	–	–			
н666	н667	7.04	–	–			
н667	н88	8.96	–	–			
н88	н87	7.68	–	–			
3. Общие сведения об уточняемом земельном участке с кадастровым номером 59:07:0011218:56							
№ п/п	Наименование характеристики земельного участка		Значение характеристики				
1	2		3				
1	Адрес земельного участка		Пермский край, Краснокамский р-н, Краснокамск г, Жданова ул, 1 д				
	Местоположение земельного участка (при отсутствии присвоенного адреса)		–				
	Дополнительные сведения о местоположении земельного участка		–				
2	Площадь земельного участка ± величина погрешности определения площади (P ± ΔP), м ²		746 кв.м ± 5.50 кв.м				
3	Формула, примененная для расчета предельной допустимой погрешности определения площади земельного участка (ΔP), м ²		$\Delta P = 2 * 0.10 * \sqrt{746} * \sqrt{((1 + 1.17^2)/(2 * 1.17))} = 5.50$				
4	Площадь земельного участка согласно сведениям Единого государственного реестра недвижимости (P _{кад}), м ²		725				
5	Оценка расхождения P и P _{кад} (P - P _{кад}), м ²		21 кв.м				
6	Предельный минимальный и максимальный размеры земельного участка (P _{мин} и P _{макс}), м ²		–				
7	Кадастровый или иной номер (обозначение) здания, сооружения, объекта незавершенного строительства, расположенного на земельном участке		59:07:0011218:145				
8	Иные сведения		–				
Сведения об уточняемых земельных участках							
1. Сведения о характерных точках границы уточняемого земельного участка с кадастровым номером 59:07:0011218:40							
Зона № МСК-59, зона 2							

Обозначение характерных точек границ	Существующие координаты, м		Уточненные координаты, м		Метод определения координат	Средняя квадратиче ская погрешнос ть определени я координат характерно й точки (Mt), м	Формулы, примененные для расчета средней квадратическ ой погрешности определения координат характерной точки (Mt), м
	X	Y	X	Y			
1	2	3	4	5	6	7	8
н668	–	–	525701.0 4	2206631. 58	Метод спутниковы х геодезическ их измерений (определен ий)	0.10	$Mt=\sqrt{(0.07^2+0.07^2)}=0.10$
н674	–	–	525697.4 4	2206624. 16	Метод спутниковы х геодезическ их измерений (определен ий)	0.10	$Mt=\sqrt{(0.07^2+0.07^2)}=0.10$
н673	–	–	525692.6 6	2206614. 26	Метод спутниковы х геодезическ их измерений (определен ий)	0.10	$Mt=\sqrt{(0.07^2+0.07^2)}=0.10$
н664	–	–	525691.8 8	2206613. 54	Метод спутниковы х геодезическ их измерений (определен ий)	0.10	$Mt=\sqrt{(0.07^2+0.07^2)}=0.10$
н665	–	–	525684.8 0	2206617. 80	Метод спутниковы х геодезическ их измерений (определен ий)	0.10	$Mt=\sqrt{(0.07^2+0.07^2)}=0.10$
н666	–	–	525675.0 3	2206622. 09	Метод спутниковы х геодезическ их	0.10	$Mt=\sqrt{(0.07^2+0.07^2)}=0.10$

					измерений (определений)		
н667	–	–	525668.6 6	2206625. 09	Метод спутниковых геодезических измерений (определений)	0.10	$Mt=\sqrt{(0.07^2+0.07^2)}=0.10$
н88	–	–	525660.6 2	2206629. 05	Метод спутниковых геодезических измерений (определений)	0.10	$Mt=\sqrt{(0.07^2+0.07^2)}=0.10$
н89	–	–	525659.3 0	2206629. 71	Метод спутниковых геодезических измерений (определений)	0.10	$Mt=\sqrt{(0.07^2+0.07^2)}=0.10$
н90	–	–	525667.5 6	2206647. 36	Метод спутниковых геодезических измерений (определений)	0.10	$Mt=\sqrt{(0.07^2+0.07^2)}=0.10$
н672	–	–	525680.9 1	2206641. 14	Метод спутниковых геодезических измерений (определений)	0.10	$Mt=\sqrt{(0.07^2+0.07^2)}=0.10$
н671	–	–	525693.0 8	2206635. 32	Метод спутниковых геодезических измерений (определений)	0.10	$Mt=\sqrt{(0.07^2+0.07^2)}=0.10$
н670	–	–	525698.0 6	2206633. 43	Метод спутниковых геодезических измерений	0.10	$Mt=\sqrt{(0.07^2+0.07^2)}=0.10$

					(определен ий)		
н669	–	–	525700.4 1	2206632. 80	Метод спутниковы х геодезическ их измерений (определен ий)	0.10	$Mt=\sqrt{(0.07^2+0.07^2)}=0.10$
н668	–	–	525701.0 4	2206631. 58	Метод спутниковы х геодезическ их измерений (определен ий)	0.10	$Mt=\sqrt{(0.07^2+0.07^2)}=0.10$

2. Сведения о частях границ уточняемого земельного участка с кадастровым номером 59:07:0011218:40

Обозначение части границ		Горизонтальное проложение (S), м	Описание прохождения части границ	Отметка о наличии земельного спора о местоположении границ земельного участка
от г.	до г.			
1	2	3	4	5
н668	н674	8.25	–	–
н674	н673	10.99	–	–
н673	н664	1.06	–	–
н664	н665	8.26	–	–
н665	н666	10.67	–	–
н666	н667	7.04	–	–
н667	н88	8.96	–	–
н88	н89	1.48	–	–
н89	н90	19.49	–	–
н90	н672	14.73	–	–
н672	н671	13.49	–	–
н671	н670	5.33	–	–
н670	н669	2.43	–	–
н669	н668	1.37	–	–

3. Общие сведения об уточняемом земельном участке с кадастровым номером 59:07:0011218:40

№ п/п	Наименование характеристики земельного участка	Значение характеристики
1	2	3
1	Адрес земельного участка	Пермский край, Краснокамск г, Малая ул
	Местоположение земельного участка (при отсутствии присвоенного адреса)	–
	Дополнительные сведения о местоположении земельного участка	–
2	Площадь земельного участка ± величина погрешности определения площади ($P \pm \Delta P$), м ²	728 кв.м ± 5.45 кв.м
3	Формула, примененная для расчета предельной допустимой погрешности определения площади земельного участка (ΔP), м ²	$\Delta P = 2 * 0.10 * \sqrt{728} * \sqrt{((1 + 1.23^2)/(2 * 1.23))} = 5.45$
4	Площадь земельного участка согласно	728

	сведениям Единого государственного реестра недвижимости ($P_{\text{кад}}$), м^2	
5	Оценка расхождения P и $P_{\text{кад}}$ ($P - P_{\text{кад}}$), м^2	0 кв.м
6	Предельный минимальный и максимальный размеры земельного участка ($P_{\text{мин}}$ и $P_{\text{макс}}$), м^2	–
7	Кадастровый или иной номер (обозначение) здания, сооружения, объекта незавершенного строительства, расположенного на земельном участке	–
8	Иные сведения	–

Сведения об уточняемых земельных участках

1. Сведения о характерных точках границы уточняемого земельного участка с кадастровым номером 59:07:0011218:39

Зона № МСК-59, зона 2

Обозначение характерных точек границ	Существующие координаты, м		Уточненные координаты, м		Метод определения координат	Средняя квадратическая погрешность определения координат характерной точки (Mt), м	Формулы, примененные для расчета средней квадратической погрешности определения координат характерной точки (Mt), м
	X	Y	X	Y			
1	2	3	4	5	6	7	8
н669	–	–	525700.4 1	2206632. 80	Метод спутниковых геодезических измерений (определений)	0.10	$Mt = \sqrt{(0.07^2 + 0.07^2)} = 0.10$
н670	–	–	525698.0 6	2206633. 43	Метод спутниковых геодезических измерений (определений)	0.10	$Mt = \sqrt{(0.07^2 + 0.07^2)} = 0.10$
н671	–	–	525693.0 8	2206635. 32	Метод спутниковых геодезических измерений (определений)	0.10	$Mt = \sqrt{(0.07^2 + 0.07^2)} = 0.10$
н672	–	–	525680.9 1	2206641. 14	Метод спутниковых геодезических измерений (определений)	0.10	$Mt = \sqrt{(0.07^2 + 0.07^2)} = 0.10$

					измерений (определений)		
н90	–	–	525667.5 6	2206647. 36	Метод спутниковых геодезических измерений (определений)	0.10	$Mt=\sqrt{(0.07^2+0.07^2)}=0.10$
н91	–	–	525670.5 3	2206653. 98	Метод спутниковых геодезических измерений (определений)	0.10	$Mt=\sqrt{(0.07^2+0.07^2)}=0.10$
н92	–	–	525674.2 5	2206663. 67	Метод спутниковых геодезических измерений (определений)	0.10	$Mt=\sqrt{(0.07^2+0.07^2)}=0.10$
н678	–	–	525676.9 5	2206662. 35	Метод спутниковых геодезических измерений (определений)	0.10	$Mt=\sqrt{(0.07^2+0.07^2)}=0.10$
н677	–	–	525685.8 3	2206658. 04	Метод спутниковых геодезических измерений (определений)	0.10	$Mt=\sqrt{(0.07^2+0.07^2)}=0.10$
н676	–	–	525708.4 2	2206647. 68	Метод спутниковых геодезических измерений (определений)	0.10	$Mt=\sqrt{(0.07^2+0.07^2)}=0.10$
н675	–	–	525703.7 7	2206638. 98	Метод спутниковых геодезических измерений	0.10	$Mt=\sqrt{(0.07^2+0.07^2)}=0.10$

					(определен ий)		
н669	–	–	525700.4 1	2206632. 80	Метод спутниковы х геодезическ их измерений (определен ий)	0.10	$Mt = \sqrt{(0.07^2 + 0.07^2)} = 0.10$

2. Сведения о частях границ уточняемого земельного участка с кадастровым номером 59:07:0011218:39

Обозначение части границ		Горизонтальное проложение (S), м	Описание прохождения части границ	Отметка о наличии земельного спора о местоположении границ земельного участка
от т.	до т.			
1	2	3	4	5
н669	н670	2.43	–	–
н670	н671	5.33	–	–
н671	н672	13.49	–	–
н672	н90	14.73	–	–
н90	н91	7.26	–	–
н91	н92	10.38	–	–
н92	н678	3.01	–	–
н678	н677	9.87	–	–
н677	н676	24.85	–	–
н676	н675	9.86	–	–
н675	н669	7.03	–	–

3. Общие сведения об уточняемом земельном участке с кадастровым номером 59:07:0011218:39

№ п/п	Наименование характеристики земельного участка	Значение характеристики
1	2	3
1	Адрес земельного участка	Пермский край, Краснокамск г, Малая ул, 24 д
	Местоположение земельного участка (при отсутствии присвоенного адреса)	–
	Дополнительные сведения о местоположении земельного участка	–
2	Площадь земельного участка ± величина погрешности определения площади ($P \pm \Delta P$), м ²	641 кв.м ± 5.16 кв.м
3	Формула, примененная для расчета предельной допустимой погрешности определения площади земельного участка (ΔP), м ²	$\Delta P = 2 * 0.10 * \sqrt{641 * \sqrt{((1 + 1.32^2)/(2 * 1.32))}} = 5.16$
4	Площадь земельного участка согласно сведениям Единого государственного реестра недвижимости ($P_{\text{кад}}$), м ²	590
5	Оценка расхождения P и $P_{\text{кад}}$ ($P - P_{\text{кад}}$), м ²	51 кв.м
6	Предельный минимальный и максимальный размеры земельного участка ($P_{\text{мин}}$ и $P_{\text{макс}}$), м ²	–
7	Кадастровый или иной номер (обозначение) здания, сооружения, объекта незавершенного строительства, расположенного на земельном участке	59:07:0011218:149, 59:07:0011218:250
8	Иные сведения	–

Сведения об уточняемых земельных участках

**1. Сведения о характерных точках границы уточняемого земельного участка с кадастровым номером 59:07:0011218:41
Зона № МСК-59, зона 2**

Обозначение характерных точек границ	Существующие координаты, м		Уточненные координаты, м		Метод определения координат	Средняя квадратическая погрешность определения координат характерной точки (Mt), м	Формулы, примененные для расчета средней квадратической погрешности определения координат характерной точки (Mt), м
	X	Y	X	Y			
1	2	3	4	5	6	7	8
н679	–	–	525715.28	2206663.52	Метод спутниковых геодезических измерений (определений)	0.10	$Mt = \sqrt{(0.07^2 + 0.07^2)} = 0.10$
н683	–	–	525712.20	2206656.27	Метод спутниковых геодезических измерений (определений)	0.10	$Mt = \sqrt{(0.07^2 + 0.07^2)} = 0.10$
н676	–	–	525708.42	2206647.68	Метод спутниковых геодезических измерений (определений)	0.10	$Mt = \sqrt{(0.07^2 + 0.07^2)} = 0.10$
н677	–	–	525685.83	2206658.04	Метод спутниковых геодезических измерений (определений)	0.10	$Mt = \sqrt{(0.07^2 + 0.07^2)} = 0.10$
н678	–	–	525676.95	2206662.35	Метод спутниковых геодезических измерений (определений)	0.10	$Mt = \sqrt{(0.07^2 + 0.07^2)} = 0.10$
н92	–	–	525674.2	2206663.	Метод	0.10	$Mt = \sqrt{(0.07^2 + 0.07^2)}$

			5	67	спутниковых геодезических измерений (определений)		$7^2)=0.10$
н93	–	–	525679.02	2206674.96	Метод спутниковых геодезических измерений (определений)	0.10	$Mt=\sqrt{(0.07^2+0.07^2)=0.10$
н94	–	–	525680.90	2206674.30	Метод спутниковых геодезических измерений (определений)	0.10	$Mt=\sqrt{(0.07^2+0.07^2)=0.10$
н95	–	–	525683.19	2206678.91	Метод спутниковых геодезических измерений (определений)	0.10	$Mt=\sqrt{(0.07^2+0.07^2)=0.10$
н682	–	–	525683.33	2206678.85	Метод спутниковых геодезических измерений (определений)	0.10	$Mt=\sqrt{(0.07^2+0.07^2)=0.10$
н681	–	–	525684.86	2206678.10	Метод спутниковых геодезических измерений (определений)	0.10	$Mt=\sqrt{(0.07^2+0.07^2)=0.10$
н680	–	–	525711.24	2206665.51	Метод спутниковых геодезических измерений (определений)	0.10	$Mt=\sqrt{(0.07^2+0.07^2)=0.10$
н679	–	–	525715.28	2206663.52	Метод спутниковых	0.10	$Mt=\sqrt{(0.07^2+0.07^2)=0.10$

					х геодезическ их измерений (определен ий)		
--	--	--	--	--	--	--	--

2. Сведения о частях границ уточняемого земельного участка с кадастровым номером 59:07:0011218:41

Обозначение части границ		Горизонтальное проложение (S), м	Описание прохождения части границ	Отметка о наличии земельного спора о местоположении границ земельного участка
от т.	до т.			
1	2	3	4	5
н679	н683	7.88	–	–
н683	н676	9.38	–	–
н676	н677	24.85	–	–
н677	н678	9.87	–	–
н678	н92	3.01	–	–
н92	н93	12.26	–	–
н93	н94	1.99	–	–
н94	н95	5.15	–	–
н95	н682	0.15	–	–
н682	н681	1.70	–	–
н681	н680	29.23	–	–
н680	н679	4.50	–	–

3. Общие сведения об уточняемом земельном участке с кадастровым номером 59:07:0011218:41

№ п/п	Наименование характеристики земельного участка	Значение характеристики
1	2	3
1	Адрес земельного участка	Пермский край, Краснокамск г, Малая ул, 24а д
	Местоположение земельного участка (при отсутствии присвоенного адреса)	–
	Дополнительные сведения о местоположении земельного участка	–
2	Площадь земельного участка ± величина погрешности определения площади (P ± ΔP), м ²	653 кв.м ± 5.20 кв.м
3	Формула, примененная для расчета предельной допустимой погрешности определения площади земельного участка (ΔP), м ²	$\Delta P = 2 * 0.10 * \sqrt{653 * \sqrt{((1 + 1.31^2)/(2 * 1.31))}} = 5.20$
4	Площадь земельного участка согласно сведениям Единого государственного реестра недвижимости (P _{кад}), м ²	580
5	Оценка расхождения P и P _{кад} (P - P _{кад}), м ²	73 кв.м
6	Предельный минимальный и максимальный размеры земельного участка (P _{мин} и P _{макс}), м ²	–
7	Кадастровый или иной номер (обозначение) здания, сооружения, объекта незавершенного строительства, расположенного на земельном участке	59:07:0011218:151
8	Иные сведения	–

Сведения об уточняемых земельных участках

1. Сведения о характерных точках границы уточняемого земельного участка с кадастровым номером 59:07:0011218:14

Зона № МСК-59, зона 2

Обозначение характерных точек границ	Существующие координаты, м		Уточненные координаты, м		Метод определения координат	Средняя квадратиче ская погрешнос ть определени я координат характерно й точки (Mt), м	Формулы, примененные для расчета средней квадратическ ой погрешности определения координат характерной точки (Mt), м
	X	Y	X	Y			
1	2	3	4	5	6	7	8
н684	–	–	525709.5 9	2206627. 13	Метод спутниковы х геодезическ их измерений (определен ий)	0.10	$Mt=\sqrt{(0.07^2+0.07^2)}=0.10$
н668	–	–	525701.0 4	2206631. 58	Метод спутниковы х геодезическ их измерений (определен ий)	0.10	$Mt=\sqrt{(0.07^2+0.07^2)}=0.10$
н674	–	–	525697.4 4	2206624. 16	Метод спутниковы х геодезическ их измерений (определен ий)	0.10	$Mt=\sqrt{(0.07^2+0.07^2)}=0.10$
н673	–	–	525692.6 6	2206614. 26	Метод спутниковы х геодезическ их измерений (определен ий)	0.10	$Mt=\sqrt{(0.07^2+0.07^2)}=0.10$
н664	–	–	525691.8 8	2206613. 54	Метод спутниковы х геодезическ их измерений (определен ий)	0.10	$Mt=\sqrt{(0.07^2+0.07^2)}=0.10$
н663	–	–	525687.2 1	2206605. 80	Метод спутниковы х геодезическ	0.10	$Mt=\sqrt{(0.07^2+0.07^2)}=0.10$

					их измерений (определений)		
н85	–	–	525681.96	2206594.58	Метод спутниковых геодезических измерений (определений)	0.10	$Mt=\sqrt{(0.07^2+0.07^2)}=0.10$
н84	–	–	525697.80	2206586.61	Метод спутниковых геодезических измерений (определений)	0.10	$Mt=\sqrt{(0.07^2+0.07^2)}=0.10$
н685	–	–	525699.66	2206590.42	Метод спутниковых геодезических измерений (определений)	0.10	$Mt=\sqrt{(0.07^2+0.07^2)}=0.10$
н686	–	–	525703.89	2206598.55	Метод спутниковых геодезических измерений (определений)	0.10	$Mt=\sqrt{(0.07^2+0.07^2)}=0.10$
н687	–	–	525709.94	2206609.88	Метод спутниковых геодезических измерений (определений)	0.10	$Mt=\sqrt{(0.07^2+0.07^2)}=0.10$
н688	–	–	525715.11	2206618.61	Метод спутниковых геодезических измерений (определений)	0.10	$Mt=\sqrt{(0.07^2+0.07^2)}=0.10$
н689	–	–	525717.87	2206623.41	Метод спутниковых геодезических измерений (определений)	0.10	$Mt=\sqrt{(0.07^2+0.07^2)}=0.10$

					измерений (определен ий)		
н690	–	–	525714.5 4	2206625. 24	Метод спутниковы х геодезическ их измерений (определен ий)	0.10	$Mt=\sqrt{(0.07^2+0.07^2)}=0.10$
н684	–	–	525709.5 9	2206627. 13	Метод спутниковы х геодезическ их измерений (определен ий)	0.10	$Mt=\sqrt{(0.07^2+0.07^2)}=0.10$

2. Сведения о частях границ уточняемого земельного участка с кадастровым номером 59:07:0011218:14

Обозначение части границ		Горизонтальное проложение (S), м	Описание прохождения части границ	Отметка о наличии земельного спора о местоположении границ земельного участка
от т.	до т.			
1	2	3	4	5
н684	н668	9.64	–	–
н668	н674	8.25	–	–
н674	н673	10.99	–	–
н673	н664	1.06	–	–
н664	н663	9.04	–	–
н663	н85	12.39	–	–
н85	н84	17.73	–	–
н84	н685	4.24	–	–
н685	н686	9.16	–	–
н686	н687	12.84	–	–
н687	н688	10.15	–	–
н688	н689	5.54	–	–
н689	н690	3.80	–	–
н690	н684	5.30	–	–

3. Общие сведения об уточняемом земельном участке с кадастровым номером 59:07:0011218:14

№ п/п	Наименование характеристики земельного участка	Значение характеристики
1	2	3
1	Адрес земельного участка	Пермский край, Краснокамск г, Жданова ул, 3 д, 1 кв
	Местоположение земельного участка (при отсутствии присвоенного адреса)	–
	Дополнительные сведения о местоположении земельного участка	–
2	Площадь земельного участка ± величина погрешности определения площади ($P \pm \Delta P$), м ²	747 кв.м ± 5.53 кв.м
3	Формула, примененная для расчета предельной допустимой погрешности определения площади земельного участка (ΔP), м ²	$\Delta P = 2 * 0.10 * \sqrt{747} * \sqrt{((1 + 1.25^2)/(2 * 1.25))} = 5.53$

4	Площадь земельного участка согласно сведениям Единого государственного реестра недвижимости ($P_{\text{кад}}$), м^2	744
5	Оценка расхождения P и $P_{\text{кад}}$ ($P - P_{\text{кад}}$), м^2	3 кв.м
6	Предельный минимальный и максимальный размеры земельного участка ($P_{\text{мин}}$ и $P_{\text{макс}}$), м^2	–
7	Кадастровый или иной номер (обозначение) здания, сооружения, объекта незавершенного строительства, расположенного на земельном участке	59:07:0011218:249
8	Иные сведения	–

Сведения об уточняемых земельных участках

**1. Сведения о характерных точках границы уточняемого земельного участка с кадастровым номером 59:07:0011218:17
Зона № МСК-59, зона 2**

Обозначение характерных точек границ	Существующие координаты, м		Уточненные координаты, м		Метод определения координат	Средняя квадратическая погрешность определения координат характерной точки (Mt), м	Формулы, примененные для расчета средней квадратической погрешности определения координат характерной точки (Mt), м
	X	Y	X	Y			
1	2	3	4	5	6	7	8
н696	–	–	525747.5 1	2206607. 09	Метод спутниковых геодезических измерений (определений)	0.10	$Mt = \sqrt{(0.07^2 + 0.07^2)} = 0.10$
н707	–	–	525747.8 1	2206607. 73	Метод спутниковых геодезических измерений (определений)	0.10	$Mt = \sqrt{(0.07^2 + 0.07^2)} = 0.10$
н706	–	–	525762.3 9	2206600. 22	Метод спутниковых геодезических измерений (определений)	0.10	$Mt = \sqrt{(0.07^2 + 0.07^2)} = 0.10$
н705	–	–	525752.8 8	2206579. 98	Метод спутниковых геодезических измерений (определений)	0.10	$Mt = \sqrt{(0.07^2 + 0.07^2)} = 0.10$

					их измерений (определений)		
н704	–	–	525749.79	2206574.81	Метод спутниковых геодезических измерений (определений)	0.10	$Mt=\sqrt{(0.07^2+0.07^2)}=0.10$
н703	–	–	525749.36	2206575.05	Метод спутниковых геодезических измерений (определений)	0.10	$Mt=\sqrt{(0.07^2+0.07^2)}=0.10$
н77	–	–	525744.12	2206564.80	Метод спутниковых геодезических измерений (определений)	0.10	$Mt=\sqrt{(0.07^2+0.07^2)}=0.10$
н78	–	–	525743.64	2206563.89	Метод спутниковых геодезических измерений (определений)	0.10	$Mt=\sqrt{(0.07^2+0.07^2)}=0.10$
н79	–	–	525741.42	2206564.98	Метод спутниковых геодезических измерений (определений)	0.10	$Mt=\sqrt{(0.07^2+0.07^2)}=0.10$
н702	–	–	525741.87	2206565.88	Метод спутниковых геодезических измерений (определений)	0.10	$Mt=\sqrt{(0.07^2+0.07^2)}=0.10$
н701	–	–	525740.97	2206566.35	Метод спутниковых геодезических измерений (определений)	0.10	$Mt=\sqrt{(0.07^2+0.07^2)}=0.10$

					измерений (определений)		
н80	–	–	525740.5 2	2206565. 45	Метод спутниковых геодезических измерений (определений)	0.10	$Mt=\sqrt{(0.07^2+0.07^2)}=0.10$
н81	–	–	525729.1 8	2206571. 37	Метод спутниковых геодезических измерений (определений)	0.10	$Mt=\sqrt{(0.07^2+0.07^2)}=0.10$
н699	–	–	525729.4 4	2206571. 88	Метод спутниковых геодезических измерений (определений)	0.10	$Mt=\sqrt{(0.07^2+0.07^2)}=0.10$
н700	–	–	525738.5 4	2206589. 51	Метод спутниковых геодезических измерений (определений)	0.10	$Mt=\sqrt{(0.07^2+0.07^2)}=0.10$
н696	–	–	525747.5 1	2206607. 09	Метод спутниковых геодезических измерений (определений)	0.10	$Mt=\sqrt{(0.07^2+0.07^2)}=0.10$

2. Сведения о частях границ уточняемого земельного участка с кадастровым номером 59:07:0011218:17

Обозначение части границ		Горизонтальное проложение (S), м	Описание прохождения части границ	Отметка о наличии земельного спора о местоположении границ земельного участка
от т. 1	до т. 2			
н696	н707	0.71	–	–
н707	н706	16.40	–	–
н706	н705	22.36	–	–
н705	н704	6.02	–	–
н704	н703	0.49	–	–
н703	н77	11.51	–	–
н77	н78	1.03	–	–

н78	н79	2.47	–	–
н79	н702	1.01	–	–
н702	н701	1.02	–	–
н701	н80	1.01	–	–
н80	н81	12.79	–	–
н81	н699	0.57	–	–
н699	н700	19.84	–	–
н700	н696	19.74	–	–

3. Общие сведения об уточняемом земельном участке с кадастровым номером 59:07:0011218:17

№ п/п	Наименование характеристики земельного участка	Значение характеристики
1	2	3
1	Адрес земельного участка	–
	Местоположение земельного участка (при отсутствии присвоенного адреса)	Пермский край, Краснокамск г, Жданова ул
	Дополнительные сведения о местоположении земельного участка	з/у 5
2	Площадь земельного участка ± величина погрешности определения площади ($P \pm \Delta P$), м ²	679 кв.м ± 5.31 кв.м
3	Формула, примененная для расчета предельной допустимой погрешности определения площади земельного участка (ΔP), м ²	$\Delta P = 2 * 0.10 * \sqrt{679} * \sqrt{((1 + 1.32^2)/(2 * 1.32))} = 5.31$
4	Площадь земельного участка согласно сведениям Единого государственного реестра недвижимости ($P_{кад}$), м ²	678
5	Оценка расхождения P и $P_{кад}$ ($P - P_{кад}$), м ²	1 кв.м
6	Предельный минимальный и максимальный размеры земельного участка ($P_{мин}$ и $P_{макс}$), м ²	–
7	Кадастровый или иной номер (обозначение) здания, сооружения, объекта незавершенного строительства, расположенного на земельном участке	59:07:0011218:383,59:07:0011218:389
8	Иные сведения	–

Сведения об уточняемых земельных участках

**1. Сведения о характерных точках границы уточняемого земельного участка с кадастровым номером 59:07:0011218:19
Зона № МСК-59, зона 2**

Обозначение характерных точек границ	Существующие координаты, м		Уточненные координаты, м		Метод определения координат	Средняя квадратическая погрешность определения координат характерной точки (Mt), м	Формулы, примененные для расчета средней квадратической погрешности определения координат характерной точки (Mt), м
	X	Y	X	Y			
1	2	3	4	5	6	7	8
н75	–	–	525758.73	2206557.11	Метод спутниковых геодезическ	0.10	$Mt = \sqrt{(0.07^2 + 0.07^2)} = 0.10$

					их измерений (определений)		
н711	–	–	525760.34	2206560.20	Метод спутниковых геодезических измерений (определений)	0.10	$Mt=\sqrt{(0.07^2+0.07^2)}=0.10$
н708	–	–	525764.58	2206568.24	Метод спутниковых геодезических измерений (определений)	0.10	$Mt=\sqrt{(0.07^2+0.07^2)}=0.10$
н709	–	–	525777.03	2206593.02	Метод спутниковых геодезических измерений (определений)	0.10	$Mt=\sqrt{(0.07^2+0.07^2)}=0.10$
н719	–	–	525780.00	2206591.04	Метод спутниковых геодезических измерений (определений)	0.10	$Mt=\sqrt{(0.07^2+0.07^2)}=0.10$
н718	–	–	525785.60	2206588.62	Метод спутниковых геодезических измерений (определений)	0.10	$Mt=\sqrt{(0.07^2+0.07^2)}=0.10$
н717	–	–	525787.68	2206587.44	Метод спутниковых геодезических измерений (определений)	0.10	$Mt=\sqrt{(0.07^2+0.07^2)}=0.10$
н716	–	–	525790.44	2206585.59	Метод спутниковых геодезических измерений (определений)	0.10	$Mt=\sqrt{(0.07^2+0.07^2)}=0.10$

					измерений (определений)		
н715	–	–	525786.9 6	2206579. 76	Метод спутниковых геодезических измерений (определений)	0.10	$Mt=\sqrt{(0.07^2+0.07^2)}=0.10$
н714	–	–	525781.3 5	2206567. 58	Метод спутниковых геодезических измерений (определений)	0.10	$Mt=\sqrt{(0.07^2+0.07^2)}=0.10$
н713	–	–	525778.5 8	2206563. 14	Метод спутниковых геодезических измерений (определений)	0.10	$Mt=\sqrt{(0.07^2+0.07^2)}=0.10$
н712	–	–	525775.4 7	2206557. 20	Метод спутниковых геодезических измерений (определений)	0.10	$Mt=\sqrt{(0.07^2+0.07^2)}=0.10$
н73	–	–	525772.1 4	2206550. 42	Метод спутниковых геодезических измерений (определений)	0.10	$Mt=\sqrt{(0.07^2+0.07^2)}=0.10$
н74	–	–	525769.9 4	2206551. 48	Метод спутниковых геодезических измерений (определений)	0.10	$Mt=\sqrt{(0.07^2+0.07^2)}=0.10$
н75	–	–	525758.7 3	2206557. 11	Метод спутниковых геодезических измерений	0.10	$Mt=\sqrt{(0.07^2+0.07^2)}=0.10$

					(определен ий)		
2. Сведения о частях границ уточняемого земельного участка с кадастровым номером 59:07:0011218:19							
Обозначение части границ		Горизонтальное положение (S), м	Описание прохождения части границ	Отметка о наличии земельного спора о местоположении границ земельного участка			
от т.	до т.						
1	2	3	4	5			
н75	н711	3.48	–	–			
н711	н708	9.09	–	–			
н708	н709	27.73	–	–			
н709	н719	3.57	–	–			
н719	н718	6.10	–	–			
н718	н717	2.39	–	–			
н717	н716	3.32	–	–			
н716	н715	6.79	–	–			
н715	н714	13.41	–	–			
н714	н713	5.23	–	–			
н713	н712	6.70	–	–			
н712	н73	7.55	–	–			
н73	н74	2.44	–	–			
н74	н75	12.54	–	–			
3. Общие сведения об уточняемом земельном участке с кадастровым номером 59:07:0011218:19							
№ п/п	Наименование характеристики земельного участка		Значение характеристики				
1	2		3				
1	Адрес земельного участка		Пермский край, Краснокамск г, Жданова ул				
	Местоположение земельного участка (при отсутствии присвоенного адреса)		–				
	Дополнительные сведения о местоположении земельного участка		–				
2	Площадь земельного участка ± величина погрешности определения площади (P ± ΔP), м ²		600 кв.м ± 5.00 кв.м				
3	Формула, примененная для расчета предельной допустимой погрешности определения площади земельного участка (ΔP), м ²		$\Delta P = 2 * 0.10 * \sqrt{600 * \sqrt{((1 + 1.34^2)/(2 * 1.34))}} = 5.00$				
4	Площадь земельного участка согласно сведениям Единого государственного реестра недвижимости (P _{кад}), м ²		547				
5	Оценка расхождения P и P _{кад} (P - P _{кад}), м ²		53 кв.м				
6	Предельный минимальный и максимальный размеры земельного участка (P _{мин} и P _{макс}), м ²		–				
7	Кадастровый или иной номер (обозначение) здания, сооружения, объекта незавершенного строительства, расположенного на земельном участке		–				
8	Иные сведения		–				
Сведения об уточняемых земельных участках							
1. Сведения о характерных точках границы уточняемого земельного участка с кадастровым номером 59:07:0011218:37 Зона № МСК-59, зона 2							

Обозначение характерных точек границ	Существующие координаты, м		Уточненные координаты, м		Метод определения координат	Средняя квадратиче ская погрешнос ть определени я координат характерно й точки (Mt), м	Формулы, примененные для расчета средней квадратическ ой погрешности определения координат характерной точки (Mt), м
	X	Y	X	Y			
1	2	3	4	5	6	7	8
н690	–	–	525714.5 4	2206625. 24	Метод спутниковы х геодезическ их измерений (определен ий)	0.10	$Mt=\sqrt{(0.07^2+0.07^2)}=0.10$
н732	–	–	525726.9 8	2206648. 94	Метод спутниковы х геодезическ их измерений (определен ий)	0.10	$Mt=\sqrt{(0.07^2+0.07^2)}=0.10$
н731	–	–	525726.9 5	2206649. 10	Метод спутниковы х геодезическ их измерений (определен ий)	0.10	$Mt=\sqrt{(0.07^2+0.07^2)}=0.10$
н730	–	–	525730.4 4	2206656. 23	Метод спутниковы х геодезическ их измерений (определен ий)	0.10	$Mt=\sqrt{(0.07^2+0.07^2)}=0.10$
н729	–	–	525732.1 8	2206660. 07	Метод спутниковы х геодезическ их измерений (определен ий)	0.10	$Mt=\sqrt{(0.07^2+0.07^2)}=0.10$
н728	–	–	525733.2 8	2206662. 33	Метод спутниковы х геодезическ их	0.10	$Mt=\sqrt{(0.07^2+0.07^2)}=0.10$

					измерений (определений)		
н103	–	–	525733.4 9	2206662. 75	Метод спутниковых геодезических измерений (определений)	0.10	$Mt=\sqrt{(0.07^2+0.07^2)}=0.10$
н104	–	–	525748.7 4	2206655. 97	Метод спутниковых геодезических измерений (определений)	0.10	$Mt=\sqrt{(0.07^2+0.07^2)}=0.10$
н105	–	–	525748.4 3	2206655. 19	Метод спутниковых геодезических измерений (определений)	0.10	$Mt=\sqrt{(0.07^2+0.07^2)}=0.10$
н727	–	–	525747.9 3	2206653. 93	Метод спутниковых геодезических измерений (определений)	0.10	$Mt=\sqrt{(0.07^2+0.07^2)}=0.10$
н726	–	–	525747.5 7	2206653. 15	Метод спутниковых геодезических измерений (определений)	0.10	$Mt=\sqrt{(0.07^2+0.07^2)}=0.10$
н725	–	–	525746.1 6	2206649. 66	Метод спутниковых геодезических измерений (определений)	0.10	$Mt=\sqrt{(0.07^2+0.07^2)}=0.10$
н724	–	–	525743.7 3	2206644. 32	Метод спутниковых геодезических измерений	0.10	$Mt=\sqrt{(0.07^2+0.07^2)}=0.10$

					(определен ий)		
н723	–	–	525740.7 5	2206637. 70	Метод спутниковы х геодезическ их измерений (определен ий)	0.10	$Mt=\sqrt{(0.07^2+0.07^2)}=0.10$
н722	–	–	525739.0 8	2206632. 54	Метод спутниковы х геодезическ их измерений (определен ий)	0.10	$Mt=\sqrt{(0.07^2+0.07^2)}=0.10$
н721	–	–	525735.8 1	2206622. 51	Метод спутниковы х геодезическ их измерений (определен ий)	0.10	$Mt=\sqrt{(0.07^2+0.07^2)}=0.10$
н720	–	–	525734.2 1	2206616. 76	Метод спутниковы х геодезическ их измерений (определен ий)	0.10	$Mt=\sqrt{(0.07^2+0.07^2)}=0.10$
н694	–	–	525732.8 0	2206614. 77	Метод спутниковы х геодезическ их измерений (определен ий)	0.10	$Mt=\sqrt{(0.07^2+0.07^2)}=0.10$
н695	–	–	525720.1 5	2206622. 45	Метод спутниковы х геодезическ их измерений (определен ий)	0.10	$Mt=\sqrt{(0.07^2+0.07^2)}=0.10$
н689	–	–	525717.8 7	2206623. 41	Метод спутниковы х геодезическ их измерений (определен	0.10	$Mt=\sqrt{(0.07^2+0.07^2)}=0.10$

н690	–	–	525714.5 4	2206625. 24	ий) Метод спутниковы х геодезическ их измерений (определен ий)	0.10	$Mt = \sqrt{(0.07^2 + 0.07^2)} = 0.10$
------	---	---	---------------	----------------	--	------	--

2. Сведения о частях границ уточняемого земельного участка с кадастровым номером 59:07:0011218:37

Обозначение части границ		Горизонтальное проложение (S), м	Описание прохождения части границ	Отметка о наличии земельного спора о местоположении границ земельного участка
от т.	до т.			
1	2	3	4	5
н690	н732	26.77	–	–
н732	н731	0.16	–	–
н731	н730	7.94	–	–
н730	н729	4.22	–	–
н729	н728	2.51	–	–
н728	н103	0.47	–	–
н103	н104	16.69	–	–
н104	н105	0.84	–	–
н105	н727	1.36	–	–
н727	н726	0.86	–	–
н726	н725	3.76	–	–
н725	н724	5.87	–	–
н724	н723	7.26	–	–
н723	н722	5.42	–	–
н722	н721	10.55	–	–
н721	н720	5.97	–	–
н720	н694	2.44	–	–
н694	н695	14.80	–	–
н695	н689	2.47	–	–
н689	н690	3.80	–	–

3. Общие сведения об уточняемом земельном участке с кадастровым номером 59:07:0011218:37

№ п/п	Наименование характеристики земельного участка	Значение характеристики
1	2	3
1	Адрес земельного участка	Пермский край, Краснокамск г, Малая ул, 20 д
	Местоположение земельного участка (при отсутствии присвоенного адреса)	–
	Дополнительные сведения о местоположении земельного участка	–
2	Площадь земельного участка ± величина погрешности определения площади (P ± ΔP), м ²	787 кв.м ± 5.77 кв.м
3	Формула, примененная для расчета предельной допустимой погрешности определения площади земельного участка (ΔP), м ²	$\Delta P = 2 * 0.10 * \sqrt{787} * \sqrt{((1 + 1.40^2)/(2 * 1.40))} = 5.77$
4	Площадь земельного участка согласно сведениям Единого государственного реестра недвижимости (P _{кад}), м ²	787
5	Оценка расхождения P и P _{кад} (P - P _{кад}), м ²	0 кв.м

6	Предельный минимальный и максимальный размеры земельного участка ($P_{\text{мин}}$ и $P_{\text{макс}}$), M^2	–
7	Кадастровый или иной номер (обозначение) здания, сооружения, объекта незавершенного строительства, расположенного на земельном участке	59:07:0011218:148
8	Иные сведения	–

Сведения об уточняемых земельных участках

**1. Сведения о характерных точках границы уточняемого земельного участка с кадастровым номером 59:07:0011218:63
Зона № МСК-59, зона 2**

Обозначение характерных точек границ	Существующие координаты, м		Уточненные координаты, м		Метод определения координат	Средняя квадратическая погрешность определения координат характерной точки (Mt), м	Формулы, примененные для расчета средней квадратической погрешности определения координат характерной точки (Mt), м
	X	Y	X	Y			
1	2	3	4	5	6	7	8
н697	–	–	525745.6 1	2206607. 93	Метод спутниковых геодезических измерений (определений)	0.10	$Mt = \sqrt{(0.07^2 + 0.07^2)} = 0.10$
н733	–	–	525747.3 8	2206611. 35	Метод спутниковых геодезических измерений (определений)	0.10	$Mt = \sqrt{(0.07^2 + 0.07^2)} = 0.10$
н734	–	–	525749.6 7	2206617. 74	Метод спутниковых геодезических измерений (определений)	0.10	$Mt = \sqrt{(0.07^2 + 0.07^2)} = 0.10$
н735	–	–	525751.0 5	2206620. 15	Метод спутниковых геодезических измерений (определений)	0.10	$Mt = \sqrt{(0.07^2 + 0.07^2)} = 0.10$

н736	–	–	525752.6 1	2206623. 17	Метод спутниковых геодезических измерений (определений)	0.10	$Mt=\sqrt{(0.07^2+0.07^2)}=0.10$
н737	–	–	525755.7 5	2206630. 49	Метод спутниковых геодезических измерений (определений)	0.10	$Mt=\sqrt{(0.07^2+0.07^2)}=0.10$
н738	–	–	525756.9 0	2206633. 25	Метод спутниковых геодезических измерений (определений)	0.10	$Mt=\sqrt{(0.07^2+0.07^2)}=0.10$
н739	–	–	525761.0 4	2206642. 14	Метод спутниковых геодезических измерений (определений)	0.10	$Mt=\sqrt{(0.07^2+0.07^2)}=0.10$
н740	–	–	525763.1 6	2206646. 39	Метод спутниковых геодезических измерений (определений)	0.10	$Mt=\sqrt{(0.07^2+0.07^2)}=0.10$
н106	–	–	525763.8 3	2206647. 62	Метод спутниковых геодезических измерений (определений)	0.10	$Mt=\sqrt{(0.07^2+0.07^2)}=0.10$
н105	–	–	525748.4 3	2206655. 19	Метод спутниковых геодезических измерений (определений)	0.10	$Mt=\sqrt{(0.07^2+0.07^2)}=0.10$
н727	–	–	525747.9	2206653.	Метод	0.10	$Mt=\sqrt{(0.07^2+0.07^2)}=0.10$

			3	93	спутниковых геодезических измерений (определений)		$7^2)=0.10$
н726	–	–	525747.57	2206653.15	Метод спутниковых геодезических измерений (определений)	0.10	$Mt=\sqrt{(0.07^2+0.07^2)=0.10$
н725	–	–	525746.16	2206649.66	Метод спутниковых геодезических измерений (определений)	0.10	$Mt=\sqrt{(0.07^2+0.07^2)=0.10$
н724	–	–	525743.73	2206644.32	Метод спутниковых геодезических измерений (определений)	0.10	$Mt=\sqrt{(0.07^2+0.07^2)=0.10$
н723	–	–	525740.75	2206637.70	Метод спутниковых геодезических измерений (определений)	0.10	$Mt=\sqrt{(0.07^2+0.07^2)=0.10$
н722	–	–	525739.08	2206632.54	Метод спутниковых геодезических измерений (определений)	0.10	$Mt=\sqrt{(0.07^2+0.07^2)=0.10$
н721	–	–	525735.81	2206622.51	Метод спутниковых геодезических измерений (определений)	0.10	$Mt=\sqrt{(0.07^2+0.07^2)=0.10$
н720	–	–	525734.21	2206616.76	Метод спутниковых	0.10	$Mt=\sqrt{(0.07^2+0.07^2)=0.10$

					х геодезическ их измерений (определен ий)		
н694	–	–	525732.8 0	2206614. 77	Метод спутниковы х геодезическ их измерений (определен ий)	0.10	$Mt=\sqrt{(0.07^2+0.07^2)}=0.10$
н698	–	–	525739.5 9	2206610. 93	Метод спутниковы х геодезическ их измерений (определен ий)	0.10	$Mt=\sqrt{(0.07^2+0.07^2)}=0.10$
н697	–	–	525745.6 1	2206607. 93	Метод спутниковы х геодезическ их измерений (определен ий)	0.10	$Mt=\sqrt{(0.07^2+0.07^2)}=0.10$

**2. Сведения о частях границ уточняемого земельного участка с кадастровым номером
59:07:0011218:63**

Обозначение части границ		Горизонтальное проложение (S), м	Описание прохождения части границ	Отметка о наличии земельного спора о местоположении границ земельного участка
от т.	до т.			
1	2	3	4	5
н697	н733	3.85	–	–
н733	н734	6.79	–	–
н734	н735	2.78	–	–
н735	н736	3.40	–	–
н736	н737	7.97	–	–
н737	н738	2.99	–	–
н738	н739	9.81	–	–
н739	н740	4.75	–	–
н740	н106	1.40	–	–
н106	н105	17.16	–	–
н105	н727	1.36	–	–
н727	н726	0.86	–	–
н726	н725	3.76	–	–
н725	н724	5.87	–	–
н724	н723	7.26	–	–
н723	н722	5.42	–	–
н722	н721	10.55	–	–
н721	н720	5.97	–	–
н720	н694	2.44	–	–
н694	н698	7.80	–	–

н698	н697	6.73	–	–			
3. Общие сведения об уточняемом земельном участке с кадастровым номером 59:07:0011218:63							
№ п/п	Наименование характеристики земельного участка		Значение характеристики				
1	2		3				
1	Адрес земельного участка		Пермский край, Краснокамск г, Малая ул, 18 д, 2 кв				
	Местоположение земельного участка (при отсутствии присвоенного адреса)		–				
	Дополнительные сведения о местоположении земельного участка		–				
2	Площадь земельного участка ± величина погрешности определения площади (P ± ΔP), м ²		693 кв.м ± 5.49 кв.м				
3	Формула, примененная для расчета предельной допустимой погрешности определения площади земельного участка (ΔP), м ²		$\Delta P = 2 * 0.10 * \sqrt{693 * \sqrt{((1 + 1.52^2)/(2 * 1.52))}} = 5.49$				
4	Площадь земельного участка согласно сведениям Единого государственного реестра недвижимости (P _{кад}), м ²		693				
5	Оценка расхождения P и P _{кад} (P - P _{кад}), м ²		0 кв.м				
6	Предельный минимальный и максимальный размеры земельного участка (P _{мин} и P _{макс}), м ²		–				
7	Кадастровый или иной номер (обозначение) здания, сооружения, объекта незавершенного строительства, расположенного на земельном участке		59:07:0011218:175				
8	Иные сведения		–				
Сведения об уточняемых земельных участках							
1. Сведения о характерных точках границы уточняемого земельного участка с кадастровым номером 59:07:0011218:62							
Зона № МСК-59, зона 2							
Обозначение характерных точек границ	Существующие координаты, м		Уточненные координаты, м		Метод определения координат	Средняя квадратическая погрешность определения координат характерной точки (Mt), м	Формулы, примененные для расчета средней квадратической погрешности определения координат характерной точки (Mt), м
	X	Y	X	Y			
1	2	3	4	5	6	7	8
н697	–	–	525745.6 1	2206607. 93	Метод спутниковых геодезических измерений (определений)	0.10	$Mt = \sqrt{(0.07^2 + 0.07^2)} = 0.10$
н733	–	–	525747.3 8	2206611. 35	Метод спутниковых	0.10	$Mt = \sqrt{(0.07^2 + 0.07^2)} = 0.10$

					геодезическ их измерений (определен ий)		
н734	–	–	525749.6 7	2206617. 74	Метод спутниковы х геодезическ их измерений (определен ий)	0.10	$Mt=\sqrt{(0.07^2+0.07^2)}=0.10$
н735	–	–	525751.0 5	2206620. 15	Метод спутниковы х геодезическ их измерений (определен ий)	0.10	$Mt=\sqrt{(0.07^2+0.07^2)}=0.10$
н736	–	–	525752.6 1	2206623. 17	Метод спутниковы х геодезическ их измерений (определен ий)	0.10	$Mt=\sqrt{(0.07^2+0.07^2)}=0.10$
н737	–	–	525755.7 5	2206630. 49	Метод спутниковы х геодезическ их измерений (определен ий)	0.10	$Mt=\sqrt{(0.07^2+0.07^2)}=0.10$
н738	–	–	525756.9 0	2206633. 25	Метод спутниковы х геодезическ их измерений (определен ий)	0.10	$Mt=\sqrt{(0.07^2+0.07^2)}=0.10$
н739	–	–	525761.0 4	2206642. 14	Метод спутниковы х геодезическ их измерений (определен ий)	0.10	$Mt=\sqrt{(0.07^2+0.07^2)}=0.10$
н740	–	–	525763.1 6	2206646. 39	Метод спутниковы х геодезическ	0.10	$Mt=\sqrt{(0.07^2+0.07^2)}=0.10$

					их измерений (определений)		
н106	–	–	525763.83	2206647.62	Метод спутниковых геодезических измерений (определений)	0.10	$Mt=\sqrt{(0.07^2+0.07^2)}=0.10$
н107	–	–	525775.80	2206641.83	Метод спутниковых геодезических измерений (определений)	0.10	$Mt=\sqrt{(0.07^2+0.07^2)}=0.10$
н744	–	–	525774.03	2206635.74	Метод спутниковых геодезических измерений (определений)	0.10	$Mt=\sqrt{(0.07^2+0.07^2)}=0.10$
н743	–	–	525770.33	2206622.10	Метод спутниковых геодезических измерений (определений)	0.10	$Mt=\sqrt{(0.07^2+0.07^2)}=0.10$
н742	–	–	525767.94	2206616.03	Метод спутниковых геодезических измерений (определений)	0.10	$Mt=\sqrt{(0.07^2+0.07^2)}=0.10$
н741	–	–	525763.43	2206603.88	Метод спутниковых геодезических измерений (определений)	0.10	$Mt=\sqrt{(0.07^2+0.07^2)}=0.10$
н706	–	–	525762.39	2206600.22	Метод спутниковых геодезических измерений (определений)	0.10	$Mt=\sqrt{(0.07^2+0.07^2)}=0.10$

					измерений (определен ий)		
н707	–	–	525747.8 1	2206607. 73	Метод спутниковы х геодезическ их измерений (определен ий)	0.10	$Mt=\sqrt{(0.07^2+0.07^2)}=0.10$
н696	–	–	525747.5 1	2206607. 09	Метод спутниковы х геодезическ их измерений (определен ий)	0.10	$Mt=\sqrt{(0.07^2+0.07^2)}=0.10$
н697	–	–	525745.6 1	2206607. 93	Метод спутниковы х геодезическ их измерений (определен ий)	0.10	$Mt=\sqrt{(0.07^2+0.07^2)}=0.10$

2. Сведения о частях границ уточняемого земельного участка с кадастровым номером 59:07:0011218:62

Обозначение части границ		Горизонтальное проложение (S), м	Описание прохождения части границ	Отметка о наличии земельного спора о местоположении границ земельного участка
от т. 1	до т. 2			
н697	н733	3.85	–	–
н733	н734	6.79	–	–
н734	н735	2.78	–	–
н735	н736	3.40	–	–
н736	н737	7.97	–	–
н737	н738	2.99	–	–
н738	н739	9.81	–	–
н739	н740	4.75	–	–
н740	н106	1.40	–	–
н106	н107	13.30	–	–
н107	н744	6.34	–	–
н744	н743	14.13	–	–
н743	н742	6.52	–	–
н742	н741	12.96	–	–
н741	н706	3.80	–	–
н706	н707	16.40	–	–
н707	н696	0.71	–	–
н696	н697	2.08	–	–

3. Общие сведения об уточняемом земельном участке с кадастровым номером 59:07:0011218:62

№ п/п	Наименование характеристики земельного участка	Значение характеристики
1	2	3

1	Адрес земельного участка	Пермский край, Краснокамск г, Малая ул, 18 д, 1 кв
	Местоположение земельного участка (при отсутствии присвоенного адреса)	–
	Дополнительные сведения о местоположении земельного участка	–
2	Площадь земельного участка ± величина погрешности определения площади ($P \pm \Delta P$), м ²	705 кв.м ± 5.58 кв.м
3	Формула, примененная для расчета предельной допустимой погрешности определения площади земельного участка (ΔP), м ²	$\Delta P = 2 * 0.10 * \sqrt{705 * \sqrt{((1 + 1.57^2)/(2 * 1.57))}} = 5.58$
4	Площадь земельного участка согласно сведениям Единого государственного реестра недвижимости ($P_{\text{кад}}$), м ²	675
5	Оценка расхождения P и $P_{\text{кад}}$ ($P - P_{\text{кад}}$), м ²	30 кв.м
6	Предельный минимальный и максимальный размеры земельного участка ($P_{\text{мин}}$ и $P_{\text{макс}}$), м ²	–
7	Кадастровый или иной номер (обозначение) здания, сооружения, объекта незавершенного строительства, расположенного на земельном участке	–
8	Иные сведения	–

Сведения об уточняемых земельных участках

**1. Сведения о характерных точках границы уточняемого земельного участка с кадастровым номером 59:07:0011218:36
Зона № МСК-59, зона 2**

Обозначение характерных точек границ	Существующие координаты, м		Уточненные координаты, м		Метод определения координат	Средняя квадратическая погрешность определения координат характерной точки (Mt), м	Формулы, примененные для расчета средней квадратической погрешности определения координат характерной точки (Mt), м
	X	Y	X	Y			
1	2	3	4	5	6	7	8
н744	–	–	525774.03	2206635.74	Метод спутниковых геодезических измерений (определений)	0.10	$Mt = \sqrt{(0.07^2 + 0.07^2)} = 0.10$
н743	–	–	525770.33	2206622.10	Метод спутниковых геодезических измерений (определений)	0.10	$Mt = \sqrt{(0.07^2 + 0.07^2)} = 0.10$

н742	–	–	525767.9 4	2206616. 03	Метод спутниковых геодезических измерений (определений)	0.10	$Mt=\sqrt{(0.07^2+0.07^2)}=0.10$
н741	–	–	525763.4 3	2206603. 88	Метод спутниковых геодезических измерений (определений)	0.10	$Mt=\sqrt{(0.07^2+0.07^2)}=0.10$
н706	–	–	525762.3 9	2206600. 22	Метод спутниковых геодезических измерений (определений)	0.10	$Mt=\sqrt{(0.07^2+0.07^2)}=0.10$
н710	–	–	525765.3 6	2206598. 63	Метод спутниковых геодезических измерений (определений)	0.10	$Mt=\sqrt{(0.07^2+0.07^2)}=0.10$
н709	–	–	525777.0 3	2206593. 02	Метод спутниковых геодезических измерений (определений)	0.10	$Mt=\sqrt{(0.07^2+0.07^2)}=0.10$
н745	–	–	525786.3 8	2206615. 43	Метод спутниковых геодезических измерений (определений)	0.10	$Mt=\sqrt{(0.07^2+0.07^2)}=0.10$
н746	–	–	525789.2 9	2206625. 27	Метод спутниковых геодезических измерений (определений)	0.10	$Mt=\sqrt{(0.07^2+0.07^2)}=0.10$
н747	–	–	525789.2	2206634.	Метод	0.10	$Mt=\sqrt{(0.07^2+0.07^2)}=0.10$

			7	57	спутниковых геодезических измерений (определений)		$7^2)=0.10$
н748	–	–	525789.20	2206637.64	Метод спутниковых геодезических измерений (определений)	0.10	$Mt=\sqrt{(0.07^2+0.07^2)=0.10$
н108	–	–	525788.57	2206643.27	Метод спутниковых геодезических измерений (определений)	0.10	$Mt=\sqrt{(0.07^2+0.07^2)=0.10$
н107	–	–	525775.80	2206641.83	Метод спутниковых геодезических измерений (определений)	0.10	$Mt=\sqrt{(0.07^2+0.07^2)=0.10$
н744	–	–	525774.03	2206635.74	Метод спутниковых геодезических измерений (определений)	0.10	$Mt=\sqrt{(0.07^2+0.07^2)=0.10$

2. Сведения о частях границ уточняемого земельного участка с кадастровым номером 59:07:0011218:36

Обозначение части границ		Горизонтальное проложение (S), м	Описание прохождения части границ	Отметка о наличии земельного спора о местоположении границ земельного участка
от т. 1	до т. 2			
н744	н743	14.13	–	–
н743	н742	6.52	–	–
н742	н741	12.96	–	–
н741	н706	3.80	–	–
н706	н710	3.37	–	–
н710	н709	12.95	–	–
н709	н745	24.28	–	–
н745	н746	10.26	–	–
н746	н747	9.30	–	–
н747	н748	3.07	–	–
н748	н108	5.67	–	–

н108	н107	12.85	–	–			
н107	н744	6.34	–	–			
3. Общие сведения об уточняемом земельном участке с кадастровым номером 59:07:0011218:36							
№ п/п	Наименование характеристики земельного участка		Значение характеристики				
1	2		3				
1	Адрес земельного участка		Пермский край, Краснокамск г, Малая ул, 16 д, 2 кв				
	Местоположение земельного участка (при отсутствии присвоенного адреса)		–				
	Дополнительные сведения о местоположении земельного участка		–				
2	Площадь земельного участка ± величина погрешности определения площади (P ± ΔP), м ²		792 кв.м ± 6.17 кв.м				
3	Формула, примененная для расчета предельной допустимой погрешности определения площади земельного участка (ΔP), м ²		$\Delta P = 2 * 0.10 * \sqrt{792 * \sqrt{((1 + 1.87^2)/(2 * 1.87))}} = 6.17$				
4	Площадь земельного участка согласно сведениям Единого государственного реестра недвижимости (P _{кад}), м ²		756				
5	Оценка расхождения P и P _{кад} (P - P _{кад}), м ²		36 кв.м				
6	Предельный минимальный и максимальный размеры земельного участка (P _{мин} и P _{макс}), м ²		–				
7	Кадастровый или иной номер (обозначение) здания, сооружения, объекта незавершенного строительства, расположенного на земельном участке		59:07:0011218:143				
8	Иные сведения		–				
Сведения об уточняемых земельных участках							
1. Сведения о характерных точках границы уточняемого земельного участка с кадастровым номером 59:07:0011218:59							
Зона № МСК-59, зона 2							
Обозначение характерных точек границ	Существующие координаты, м		Уточненные координаты, м		Метод определения координат	Средняя квадратическая погрешность определения координат характерной точки (Mt), м	Формулы, примененные для расчета средней квадратической погрешности определения координат характерной точки (Mt), м
	X	Y	X	Y			
1	2	3	4	5	6	7	8
н749	–	–	525800.27	2206644.26	Метод спутниковых геодезических измерений (определений)	0.10	$Mt = \sqrt{(0.07^2 + 0.07^2)} = 0.10$
н760	–	–	525805.01	2206633.98	Метод спутниковых	0.10	$Mt = \sqrt{(0.07^2 + 0.07^2)} = 0.10$

					х геодезическ их измерений (определен ий)		
н759	–	–	525809.6 3	2206626. 14	Метод спутниковы х геодезическ их измерений (определен ий)	0.10	$Mt=\sqrt{(0.07^2+0.07^2)}=0.10$
н758	–	–	525813.0 0	2206620. 57	Метод спутниковы х геодезическ их измерений (определен ий)	0.10	$Mt=\sqrt{(0.07^2+0.07^2)}=0.10$
н757	–	–	525810.5 7	2206617. 96	Метод спутниковы х геодезическ их измерений (определен ий)	0.10	$Mt=\sqrt{(0.07^2+0.07^2)}=0.10$
н756	–	–	525807.5 4	2206615. 31	Метод спутниковы х геодезическ их измерений (определен ий)	0.10	$Mt=\sqrt{(0.07^2+0.07^2)}=0.10$
н755	–	–	525804.2 7	2206613. 36	Метод спутниковы х геодезическ их измерений (определен ий)	0.10	$Mt=\sqrt{(0.07^2+0.07^2)}=0.10$
н754	–	–	525801.9 2	2206610. 78	Метод спутниковы х геодезическ их измерений (определен ий)	0.10	$Mt=\sqrt{(0.07^2+0.07^2)}=0.10$
н753	–	–	525796.2 3	2206602. 71	Метод спутниковы х	0.10	$Mt=\sqrt{(0.07^2+0.07^2)}=0.10$

					геодезическ их измерений (определен ий)		
н752	–	–	525792.4 8	2206596. 56	Метод спутниковы х геодезическ их измерений (определен ий)	0.10	$Mt=\sqrt{(0.07^2+0.07^2)}=0.10$
н751	–	–	525791.9 0	2206593. 44	Метод спутниковы х геодезическ их измерений (определен ий)	0.10	$Mt=\sqrt{(0.07^2+0.07^2)}=0.10$
н750	–	–	525790.4 0	2206591. 67	Метод спутниковы х геодезическ их измерений (определен ий)	0.10	$Mt=\sqrt{(0.07^2+0.07^2)}=0.10$
н717	–	–	525787.6 8	2206587. 44	Метод спутниковы х геодезическ их измерений (определен ий)	0.10	$Mt=\sqrt{(0.07^2+0.07^2)}=0.10$
н718	–	–	525785.6 0	2206588. 62	Метод спутниковы х геодезическ их измерений (определен ий)	0.10	$Mt=\sqrt{(0.07^2+0.07^2)}=0.10$
н719	–	–	525780.0 0	2206591. 04	Метод спутниковы х геодезическ их измерений (определен ий)	0.10	$Mt=\sqrt{(0.07^2+0.07^2)}=0.10$
н709	–	–	525777.0 3	2206593. 02	Метод спутниковы х геодезическ	0.10	$Mt=\sqrt{(0.07^2+0.07^2)}=0.10$

					их измерений (определений)		
н745	–	–	525786.38	2206615.43	Метод спутниковых геодезических измерений (определений)	0.10	$Mt=\sqrt{(0.07^2+0.07^2)}=0.10$
н746	–	–	525789.29	2206625.27	Метод спутниковых геодезических измерений (определений)	0.10	$Mt=\sqrt{(0.07^2+0.07^2)}=0.10$
н747	–	–	525789.27	2206634.57	Метод спутниковых геодезических измерений (определений)	0.10	$Mt=\sqrt{(0.07^2+0.07^2)}=0.10$
н748	–	–	525789.20	2206637.64	Метод спутниковых геодезических измерений (определений)	0.10	$Mt=\sqrt{(0.07^2+0.07^2)}=0.10$
н108	–	–	525788.57	2206643.27	Метод спутниковых геодезических измерений (определений)	0.10	$Mt=\sqrt{(0.07^2+0.07^2)}=0.10$
н109	–	–	525799.34	2206644.26	Метод спутниковых геодезических измерений (определений)	0.10	$Mt=\sqrt{(0.07^2+0.07^2)}=0.10$
н749	–	–	525800.27	2206644.26	Метод спутниковых геодезических измерений (определений)	0.10	$Mt=\sqrt{(0.07^2+0.07^2)}=0.10$

					измерений (определен ий)		
--	--	--	--	--	--------------------------------	--	--

**2. Сведения о частях границ уточняемого земельного участка с кадастровым номером
59:07:0011218:59**

Обозначение части границ		Горизонтальное проложение (S), м	Описание прохождения части границ	Отметка о наличии земельного спора о местоположении границ земельного участка
от т.	до т.			
1	2	3	4	5
н749	н760	11.32	–	–
н760	н759	9.10	–	–
н759	н758	6.51	–	–
н758	н757	3.57	–	–
н757	н756	4.03	–	–
н756	н755	3.81	–	–
н755	н754	3.49	–	–
н754	н753	9.87	–	–
н753	н752	7.20	–	–
н752	н751	3.17	–	–
н751	н750	2.32	–	–
н750	н717	5.03	–	–
н717	н718	2.39	–	–
н718	н719	6.10	–	–
н719	н709	3.57	–	–
н709	н745	24.28	–	–
н745	н746	10.26	–	–
н746	н747	9.30	–	–
н747	н748	3.07	–	–
н748	н108	5.67	–	–
н108	н109	10.82	–	–
н109	н749	0.93	–	–

3. Общие сведения об уточняемом земельном участке с кадастровым номером 59:07:0011218:59

№ п/п	Наименование характеристики земельного участка	Значение характеристики
1	2	3
1	Адрес земельного участка	Пермский край, Краснокамск г, Малая ул, 16 д, 1 кв
	Местоположение земельного участка (при отсутствии присвоенного адреса)	–
	Дополнительные сведения о местоположении земельного участка	–
2	Площадь земельного участка ± величина погрешности определения площади (P ± ΔP), м ²	924 кв.м ± 6.39 кв.м
3	Формула, примененная для расчета предельной допустимой погрешности определения площади земельного участка (ΔP), м ²	$\Delta P = 2 * 0.10 * \sqrt{924 * \sqrt{((1 + 1.58^2)/(2 * 1.58))}} = 6.39$
4	Площадь земельного участка согласно сведениям Единого государственного реестра недвижимости (P _{кад}), м ²	888
5	Оценка расхождения P и P _{кад} (P - P _{кад}), м ²	36 кв.м
6	Предельный минимальный и максимальный размеры земельного участка (P _{мин} и P _{макс}), м ²	–
7	Кадастровый или иной номер	–

	(обозначение) здания, сооружения, объекта незавершенного строительства, расположенного на земельном участке	
8	Иные сведения	–

Сведения об уточняемых земельных участках

**1. Сведения о характерных точках границы уточняемого земельного участка с кадастровым номером 59:07:0011218:35
Зона № МСК-59, зона 2**

Обозначение характерных точек границ	Существующие координаты, м		Уточненные координаты, м		Метод определения координат	Средняя квадратическая погрешность определения координат характерной точки (Mt), м	Формулы, примененные для расчета средней квадратической погрешности определения координат характерной точки (Mt), м
	X	Y	X	Y			
1	2	3	4	5	6	7	8
н109	–	–	525799.34	2206644.26	Метод спутниковых геодезических измерений (определений)	0.10	$Mt = \sqrt{(0.07^2 + 0.07^2)} = 0.10$
н749	–	–	525800.27	2206644.26	Метод спутниковых геодезических измерений (определений)	0.10	$Mt = \sqrt{(0.07^2 + 0.07^2)} = 0.10$
н760	–	–	525805.01	2206633.98	Метод спутниковых геодезических измерений (определений)	0.10	$Mt = \sqrt{(0.07^2 + 0.07^2)} = 0.10$
н759	–	–	525809.63	2206626.14	Метод спутниковых геодезических измерений (определений)	0.10	$Mt = \sqrt{(0.07^2 + 0.07^2)} = 0.10$
н758	–	–	525813.00	2206620.57	Метод спутниковых геодезических измерений (определений)	0.10	$Mt = \sqrt{(0.07^2 + 0.07^2)} = 0.10$

					их измерений (определений)		
н761	–	–	525814.05	2206622.04	Метод спутниковых геодезических измерений (определений)	0.10	$Mt=\sqrt{(0.07^2+0.07^2)}=0.10$
н762	–	–	525827.22	2206633.37	Метод спутниковых геодезических измерений (определений)	0.10	$Mt=\sqrt{(0.07^2+0.07^2)}=0.10$
н763	–	–	525827.43	2206633.17	Метод спутниковых геодезических измерений (определений)	0.10	$Mt=\sqrt{(0.07^2+0.07^2)}=0.10$
н764	–	–	525828.18	2206633.97	Метод спутниковых геодезических измерений (определений)	0.10	$Mt=\sqrt{(0.07^2+0.07^2)}=0.10$
н765	–	–	525834.27	2206639.49	Метод спутниковых геодезических измерений (определений)	0.10	$Mt=\sqrt{(0.07^2+0.07^2)}=0.10$
н766	–	–	525839.91	2206644.90	Метод спутниковых геодезических измерений (определений)	0.10	$Mt=\sqrt{(0.07^2+0.07^2)}=0.10$
н767	–	–	525843.24	2206647.83	Метод спутниковых геодезических измерений (определений)	0.10	$Mt=\sqrt{(0.07^2+0.07^2)}=0.10$

					измерений (определений)		
н768	–	–	525833.5 1	2206650. 57	Метод спутниковых геодезических измерений (определений)	0.10	$Mt=\sqrt{(0.07^2+0.07^2)}=0.10$
н769	–	–	525825.9 0	2206652. 57	Метод спутниковых геодезических измерений (определений)	0.10	$Mt=\sqrt{(0.07^2+0.07^2)}=0.10$
н770	–	–	525823.0 5	2206653. 42	Метод спутниковых геодезических измерений (определений)	0.10	$Mt=\sqrt{(0.07^2+0.07^2)}=0.10$
н771	–	–	525811.4 1	2206656. 23	Метод спутниковых геодезических измерений (определений)	0.10	$Mt=\sqrt{(0.07^2+0.07^2)}=0.10$
н112	–	–	525804.8 7	2206657. 37	Метод спутниковых геодезических измерений (определений)	0.10	$Mt=\sqrt{(0.07^2+0.07^2)}=0.10$
н111	–	–	525801.5 6	2206657. 70	Метод спутниковых геодезических измерений (определений)	0.10	$Mt=\sqrt{(0.07^2+0.07^2)}=0.10$
н110	–	–	525800.2 2	2206652. 42	Метод спутниковых геодезических измерений	0.10	$Mt=\sqrt{(0.07^2+0.07^2)}=0.10$

					(определен ий)		
н109	–	–	525799.3 4	2206644. 26	Метод спутниковы х геодезическ их измерений (определен ий)	0.10	$Mt = \sqrt{(0.07^2 + 0.07^2)} = 0.10$

2. Сведения о частях границ уточняемого земельного участка с кадастровым номером 59:07:0011218:35

Обозначение части границ		Горизонтальное проложение (S), м	Описание прохождения части границ	Отметка о наличии земельного спора о местоположении границ земельного участка
от т.	до т.			
1	2	3	4	5
н109	н749	0.93	–	–
н749	н760	11.32	–	–
н760	н759	9.10	–	–
н759	н758	6.51	–	–
н758	н761	1.81	–	–
н761	н762	17.37	–	–
н762	н763	0.29	–	–
н763	н764	1.10	–	–
н764	н765	8.22	–	–
н765	н766	7.82	–	–
н766	н767	4.44	–	–
н767	н768	10.11	–	–
н768	н769	7.87	–	–
н769	н770	2.97	–	–
н770	н771	11.97	–	–
н771	н112	6.64	–	–
н112	н111	3.33	–	–
н111	н110	5.45	–	–
н110	н109	8.21	–	–

3. Общие сведения об уточняемом земельном участке с кадастровым номером 59:07:0011218:35

№ п/п	Наименование характеристики земельного участка	Значение характеристики
1	2	3
1	Адрес земельного участка	Пермский край, Краснокамск г, Малая ул, 14 д
	Местоположение земельного участка (при отсутствии присвоенного адреса)	–
	Дополнительные сведения о местоположении земельного участка	–
2	Площадь земельного участка ± величина погрешности определения площади (P ± ΔP), м ²	859 кв.м ± 5.90 кв.м
3	Формула, примененная для расчета предельной допустимой погрешности определения площади земельного участка (ΔP), м ²	$\Delta P = 2 * 0.10 * \sqrt{859} * \sqrt{((1 + 1.18^2)/(2 * 1.18))} = 5.90$
4	Площадь земельного участка согласно сведениям Единого государственного реестра недвижимости (P _{кад}), м ²	832
5	Оценка расхождения P и P _{кад} (P - P _{кад}), м ²	27 кв.м

6	Предельный минимальный и максимальный размеры земельного участка ($P_{\text{мин}}$ и $P_{\text{макс}}$), M^2	–
7	Кадастровый или иной номер (обозначение) здания, сооружения, объекта незавершенного строительства, расположенного на земельном участке	59:07:0011218:164
8	Иные сведения	–

Сведения об уточняемых земельных участках

**1. Сведения о характерных точках границы уточняемого земельного участка с кадастровым номером 59:07:0011218:34
Зона № МСК-59, зона 2**

Обозначение характерных точек границ	Существующие координаты, м		Уточненные координаты, м		Метод определения координат	Средняя квадратическая погрешность определения координат характерной точки (Mt), м	Формулы, примененные для расчета средней квадратической погрешности определения координат характерной точки (Mt), м
	X	Y	X	Y			
1	2	3	4	5	6	7	8
н113	–	–	525802.05	2206667.01	Метод спутниковых геодезических измерений (определений)	0.10	$Mt = \sqrt{(0.07^2 + 0.07^2)} = 0.10$
н114	–	–	525797.85	2206669.19	Метод спутниковых геодезических измерений (определений)	0.10	$Mt = \sqrt{(0.07^2 + 0.07^2)} = 0.10$
н115	–	–	525796.56	2206669.37	Метод спутниковых геодезических измерений (определений)	0.10	$Mt = \sqrt{(0.07^2 + 0.07^2)} = 0.10$
н116	–	–	525790.26	2206674.50	Метод спутниковых геодезических измерений (определений)	0.10	$Mt = \sqrt{(0.07^2 + 0.07^2)} = 0.10$

н792	–	–	525795.6 2	2206681. 47	Метод спутниковых геодезических измерений (определений)	0.10	$Mt=\sqrt{(0.07^2+0.07^2)}=0.10$
н791	–	–	525803.0 9	2206693. 02	Метод спутниковых геодезических измерений (определений)	0.10	$Mt=\sqrt{(0.07^2+0.07^2)}=0.10$
н790	–	–	525806.5 4	2206698. 14	Метод спутниковых геодезических измерений (определений)	0.10	$Mt=\sqrt{(0.07^2+0.07^2)}=0.10$
н789	–	–	525811.4 4	2206704. 03	Метод спутниковых геодезических измерений (определений)	0.10	$Mt=\sqrt{(0.07^2+0.07^2)}=0.10$
н788	–	–	525816.3 5	2206699. 58	Метод спутниковых геодезических измерений (определений)	0.10	$Mt=\sqrt{(0.07^2+0.07^2)}=0.10$
н787	–	–	525820.3 7	2206694. 54	Метод спутниковых геодезических измерений (определений)	0.10	$Mt=\sqrt{(0.07^2+0.07^2)}=0.10$
н786	–	–	525820.1 3	2206694. 13	Метод спутниковых геодезических измерений (определений)	0.10	$Mt=\sqrt{(0.07^2+0.07^2)}=0.10$
н785	–	–	525825.3	2206687.	Метод	0.10	$Mt=\sqrt{(0.07^2+0.07^2)}=0.10$

			5	73	спутниковых геодезических измерений (определений)		$7^2)=0.10$
н784	–	–	525830.82	2206681.23	Метод спутниковых геодезических измерений (определений)	0.10	$Mt=\sqrt{(0.07^2+0.07^2)=0.10$
н778	–	–	525832.07	2206679.94	Метод спутниковых геодезических измерений (определений)	0.10	$Mt=\sqrt{(0.07^2+0.07^2)=0.10$
н779	–	–	525829.37	2206678.19	Метод спутниковых геодезических измерений (определений)	0.10	$Mt=\sqrt{(0.07^2+0.07^2)=0.10$
н780	–	–	525819.87	2206672.08	Метод спутниковых геодезических измерений (определений)	0.10	$Mt=\sqrt{(0.07^2+0.07^2)=0.10$
н781	–	–	525816.15	2206676.81	Метод спутниковых геодезических измерений (определений)	0.10	$Mt=\sqrt{(0.07^2+0.07^2)=0.10$
н782	–	–	525812.37	2206674.06	Метод спутниковых геодезических измерений (определений)	0.10	$Mt=\sqrt{(0.07^2+0.07^2)=0.10$
н783	–	–	525804.15	2206668.71	Метод спутниковых	0.10	$Mt=\sqrt{(0.07^2+0.07^2)=0.10$

					х геодезическ их измерений (определен ий)		
н113	–	–	525802.0 5	2206667. 01	Метод спутниковы х геодезическ их измерений (определен ий)	0.10	$Mt = \sqrt{(0.07^2 + 0.07^2)} = 0.10$

2. Сведения о частях границ уточняемого земельного участка с кадастровым номером 59:07:0011218:34

Обозначение части границ		Горизонтальное проложение (S), м	Описание прохождения части границ	Отметка о наличии земельного спора о местоположении границ земельного участка
от т.	до т.			
1	2	3	4	5
н113	н114	4.73	–	–
н114	н115	1.30	–	–
н115	н116	8.12	–	–
н116	н792	8.79	–	–
н792	н791	13.76	–	–
н791	н790	6.17	–	–
н790	н789	7.66	–	–
н789	н788	6.63	–	–
н788	н787	6.45	–	–
н787	н786	0.48	–	–
н786	н785	8.26	–	–
н785	н784	8.50	–	–
н784	н778	1.80	–	–
н778	н779	3.22	–	–
н779	н780	11.30	–	–
н780	н781	6.02	–	–
н781	н782	4.67	–	–
н782	н783	9.81	–	–
н783	н113	2.70	–	–

3. Общие сведения об уточняемом земельном участке с кадастровым номером 59:07:0011218:34

№ п/п	Наименование характеристики земельного участка	Значение характеристики
1	2	3
1	Адрес земельного участка	Пермский край, Краснокамск г, Малая ул, 12 д, 1 кв
	Местоположение земельного участка (при отсутствии присвоенного адреса)	–
	Дополнительные сведения о местоположении земельного участка	–
2	Площадь земельного участка ± величина погрешности определения площади ($P \pm \Delta P$), м ²	752 кв.м ± 5.50 кв.м
3	Формула, примененная для расчета предельной допустимой погрешности определения площади земельного участка (ΔP), м ²	$\Delta P = 2 * 0.10 * \sqrt{752} * \sqrt{((1 + 1.13^2)/(2 * 1.13))} = 5.50$

4	Площадь земельного участка согласно сведениям Единого государственного реестра недвижимости ($P_{\text{кад}}$), м^2	743
5	Оценка расхождения P и $P_{\text{кад}}$ ($P - P_{\text{кад}}$), м^2	9 кв.м
6	Предельный минимальный и максимальный размеры земельного участка ($P_{\text{мин}}$ и $P_{\text{макс}}$), м^2	–
7	Кадастровый или иной номер (обозначение) здания, сооружения, объекта незавершенного строительства, расположенного на земельном участке	–
8	Иные сведения	–

Сведения об уточняемых земельных участках

**1. Сведения о характерных точках границы уточняемого земельного участка с кадастровым номером 59:07:0011218:85
Зона № МСК-59, зона 2**

Обозначение характерных точек границ	Существующие координаты, м		Уточненные координаты, м		Метод определения координат	Средняя квадратическая погрешность определения координат характерной точки (Mt), м	Формулы, примененные для расчета средней квадратической погрешности определения координат характерной точки (Mt), м
	X	Y	X	Y			
1	2	3	4	5	6	7	8
н789	–	–	525811.4 4	2206704. 03	Метод спутниковых геодезических измерений (определений)	0.10	$Mt = \sqrt{(0.07^2 + 0.07^2)} = 0.10$
н790	–	–	525806.5 4	2206698. 14	Метод спутниковых геодезических измерений (определений)	0.10	$Mt = \sqrt{(0.07^2 + 0.07^2)} = 0.10$
н791	–	–	525803.0 9	2206693. 02	Метод спутниковых геодезических измерений (определений)	0.10	$Mt = \sqrt{(0.07^2 + 0.07^2)} = 0.10$
н792	–	–	525795.6 2	2206681. 47	Метод спутниковых геодезических измерений (определений)	0.10	$Mt = \sqrt{(0.07^2 + 0.07^2)} = 0.10$

					их измерений (определений)		
н116	–	–	525790.26	2206674.50	Метод спутниковых геодезических измерений (определений)	0.10	$Mt=\sqrt{(0.07^2+0.07^2)}=0.10$
н117	–	–	525783.87	2206678.55	Метод спутниковых геодезических измерений (определений)	0.10	$Mt=\sqrt{(0.07^2+0.07^2)}=0.10$
н118	–	–	525778.79	2206681.59	Метод спутниковых геодезических измерений (определений)	0.10	$Mt=\sqrt{(0.07^2+0.07^2)}=0.10$
н799	–	–	525781.44	2206686.38	Метод спутниковых геодезических измерений (определений)	0.10	$Mt=\sqrt{(0.07^2+0.07^2)}=0.10$
н798	–	–	525785.18	2206694.72	Метод спутниковых геодезических измерений (определений)	0.10	$Mt=\sqrt{(0.07^2+0.07^2)}=0.10$
н797	–	–	525787.05	2206698.74	Метод спутниковых геодезических измерений (определений)	0.10	$Mt=\sqrt{(0.07^2+0.07^2)}=0.10$
н796	–	–	525791.75	2206708.10	Метод спутниковых геодезических измерений (определений)	0.10	$Mt=\sqrt{(0.07^2+0.07^2)}=0.10$

					измерений (определений)		
н795	–	–	525796.2 8	2206715. 87	Метод спутниковых геодезических измерений (определений)	0.10	$Mt=\sqrt{(0.07^2+0.07^2)}=0.10$
н794	–	–	525806.0 7	2206709. 63	Метод спутниковых геодезических измерений (определений)	0.10	$Mt=\sqrt{(0.07^2+0.07^2)}=0.10$
н793	–	–	525807.6 5	2206708. 46	Метод спутниковых геодезических измерений (определений)	0.10	$Mt=\sqrt{(0.07^2+0.07^2)}=0.10$
н789	–	–	525811.4 4	2206704. 03	Метод спутниковых геодезических измерений (определений)	0.10	$Mt=\sqrt{(0.07^2+0.07^2)}=0.10$

2. Сведения о частях границ уточняемого земельного участка с кадастровым номером 59:07:0011218:85

Обозначение части границ		Горизонтальное проложение (S), м	Описание прохождения части границ	Отметка о наличии земельного спора о местоположении границ земельного участка
от т.	до т.			
1	2	3	4	5
н789	н790	7.66	–	–
н790	н791	6.17	–	–
н791	н792	13.76	–	–
н792	н116	8.79	–	–
н116	н117	7.57	–	–
н117	н118	5.92	–	–
н118	н799	5.47	–	–
н799	н798	9.14	–	–
н798	н797	4.43	–	–
н797	н796	10.47	–	–
н796	н795	8.99	–	–
н795	н794	11.61	–	–
н794	н793	1.97	–	–
н793	н789	5.83	–	–

3. Общие сведения об уточняемом земельном участке с кадастровым номером 59:07:0011218:85

№ п/п	Наименование характеристики земельного участка	Значение характеристики
1	2	3
1	Адрес земельного участка	Пермский край, Краснокамск г, Малая ул, 10 д, 2 кв
	Местоположение земельного участка (при отсутствии присвоенного адреса)	–
	Дополнительные сведения о местоположении земельного участка	–
2	Площадь земельного участка ± величина погрешности определения площади ($P \pm \Delta P$), м ²	624 кв.м ± 5.07 кв.м
3	Формула, примененная для расчета предельной допустимой погрешности определения площади земельного участка (ΔP), м ²	$\Delta P = 2 * 0.10 * \sqrt{624 * \sqrt{((1 + 1.27^2)/(2 * 1.27))}} = 5.07$
4	Площадь земельного участка согласно сведениям Единого государственного реестра недвижимости ($P_{\text{кад}}$), м ²	624
5	Оценка расхождения P и $P_{\text{кад}}$ ($P - P_{\text{кад}}$), м ²	0 кв.м
6	Предельный минимальный и максимальный размеры земельного участка ($P_{\text{мин}}$ и $P_{\text{макс}}$), м ²	–
7	Кадастровый или иной номер (обозначение) здания, сооружения, объекта незавершенного строительства, расположенного на земельном участке	59:07:0011218:160
8	Иные сведения	–

Сведения об уточняемых земельных участках

**1. Сведения о характерных точках границы уточняемого земельного участка с кадастровым номером 59:07:0011218:55
Зона № МСК-59, зона 2**

Обозначение характерных точек границ	Существующие координаты, м		Уточненные координаты, м		Метод определения координат	Средняя квадратическая погрешность определения координат характерной точки (Mt), м	Формулы, примененные для расчета средней квадратической погрешности определения координат характерной точки (Mt), м
	X	Y	X	Y			
1	2	3	4	5	6	7	8
н805	–	–	525750.9 0	2206701. 77	Метод спутниковых геодезических измерений (определений)	0.10	$Mt = \sqrt{(0.07^2 + 0.07^2)} = 0.10$
н812	–	–	525755.3 1	2206710. 56	Метод спутниковых геодезических измерений	0.10	$Mt = \sqrt{(0.07^2 + 0.07^2)} = 0.10$

					измерений (определений)		
н811	–	–	525758.0 0	2206716. 81	Метод спутниковых геодезических измерений (определений)	0.10	$Mt=\sqrt{(0.07^2+0.07^2)}=0.10$
н810	–	–	525759.6 2	2206720. 65	Метод спутниковых геодезических измерений (определений)	0.10	$Mt=\sqrt{(0.07^2+0.07^2)}=0.10$
н809	–	–	525764.0 7	2206729. 71	Метод спутниковых геодезических измерений (определений)	0.10	$Mt=\sqrt{(0.07^2+0.07^2)}=0.10$
н808	–	–	525765.4 4	2206732. 10	Метод спутниковых геодезических измерений (определений)	0.10	$Mt=\sqrt{(0.07^2+0.07^2)}=0.10$
н807	–	–	525777.5 4	2206726. 41	Метод спутниковых геодезических измерений (определений)	0.10	$Mt=\sqrt{(0.07^2+0.07^2)}=0.10$
н802	–	–	525781.0 1	2206724. 10	Метод спутниковых геодезических измерений (определений)	0.10	$Mt=\sqrt{(0.07^2+0.07^2)}=0.10$
н803	–	–	525773.9 1	2206711. 28	Метод спутниковых геодезических измерений	0.10	$Mt=\sqrt{(0.07^2+0.07^2)}=0.10$

					(определен ий)		
н804	–	–	525770.1 6	2206703. 33	Метод спутниковы х геодезическ их измерений (определен ий)	0.10	$Mt=\sqrt{(0.07^2+0.07^2)}=0.10$
н119	–	–	525763.6 8	2206689. 89	Метод спутниковы х геодезическ их измерений (определен ий)	0.10	$Mt=\sqrt{(0.07^2+0.07^2)}=0.10$
н120	–	–	525763.4 7	2206689. 45	Метод спутниковы х геодезическ их измерений (определен ий)	0.10	$Mt=\sqrt{(0.07^2+0.07^2)}=0.10$
н121	–	–	525748.4 4	2206696. 40	Метод спутниковы х геодезическ их измерений (определен ий)	0.10	$Mt=\sqrt{(0.07^2+0.07^2)}=0.10$
н806	–	–	525748.5 9	2206696. 70	Метод спутниковы х геодезическ их измерений (определен ий)	0.10	$Mt=\sqrt{(0.07^2+0.07^2)}=0.10$
н805	–	–	525750.9 0	2206701. 77	Метод спутниковы х геодезическ их измерений (определен ий)	0.10	$Mt=\sqrt{(0.07^2+0.07^2)}=0.10$

**2. Сведения о частях границ уточняемого земельного участка с кадастровым номером
59:07:0011218:55**

Обозначение части границ		Горизонтальное проложение (S), м	Описание прохождения части границ	Отметка о наличии земельного спора о местоположении границ земельного участка
от т.	до т.			
1	2	3	4	5

						(Mt), м	точки (Mt), м
1	2	3	4	5	6	7	8
н806	–	–	525748.5 9	2206696. 70	Метод спутниковых геодезических измерений (определений)	0.10	$Mt=\sqrt{(0.07^2+0.07^2)}=0.10$
н121	–	–	525748.4 4	2206696. 40	Метод спутниковых геодезических измерений (определений)	0.10	$Mt=\sqrt{(0.07^2+0.07^2)}=0.10$
н122	–	–	525740.8 2	2206700. 66	Метод спутниковых геодезических измерений (определений)	0.10	$Mt=\sqrt{(0.07^2+0.07^2)}=0.10$
н123	–	–	525734.9 4	2206704. 45	Метод спутниковых геодезических измерений (определений)	0.10	$Mt=\sqrt{(0.07^2+0.07^2)}=0.10$
н819	–	–	525736.3 5	2206706. 55	Метод спутниковых геодезических измерений (определений)	0.10	$Mt=\sqrt{(0.07^2+0.07^2)}=0.10$
н818	–	–	525741.4 2	2206715. 13	Метод спутниковых геодезических измерений (определений)	0.10	$Mt=\sqrt{(0.07^2+0.07^2)}=0.10$
н817	–	–	525736.7 7	2206717. 80	Метод спутниковых геодезическ	0.10	$Mt=\sqrt{(0.07^2+0.07^2)}=0.10$

					их измерений (определений)		
н816	–	–	525735.0 0	2206722. 56	Метод спутниковых геодезических измерений (определений)	0.10	$Mt=\sqrt{(0.07^2+0.07^2)}=0.10$
н815	–	–	525744.9 2	2206736. 60	Метод спутниковых геодезических измерений (определений)	0.10	$Mt=\sqrt{(0.07^2+0.07^2)}=0.10$
н814	–	–	525748.6 2	2206742. 00	Метод спутниковых геодезических измерений (определений)	0.10	$Mt=\sqrt{(0.07^2+0.07^2)}=0.10$
н813	–	–	525761.9 9	2206734. 71	Метод спутниковых геодезических измерений (определений)	0.10	$Mt=\sqrt{(0.07^2+0.07^2)}=0.10$
н808	–	–	525765.4 4	2206732. 10	Метод спутниковых геодезических измерений (определений)	0.10	$Mt=\sqrt{(0.07^2+0.07^2)}=0.10$
н809	–	–	525764.0 7	2206729. 71	Метод спутниковых геодезических измерений (определений)	0.10	$Mt=\sqrt{(0.07^2+0.07^2)}=0.10$
н810	–	–	525759.6 2	2206720. 65	Метод спутниковых геодезических измерений (определений)	0.10	$Mt=\sqrt{(0.07^2+0.07^2)}=0.10$

					измерений (определений)		
н811	–	–	525758.0 0	2206716. 81	Метод спутниковых геодезических измерений (определений)	0.10	$Mt=\sqrt{(0.07^2+0.07^2)}=0.10$
н812	–	–	525755.3 1	2206710. 56	Метод спутниковых геодезических измерений (определений)	0.10	$Mt=\sqrt{(0.07^2+0.07^2)}=0.10$
н805	–	–	525750.9 0	2206701. 77	Метод спутниковых геодезических измерений (определений)	0.10	$Mt=\sqrt{(0.07^2+0.07^2)}=0.10$
н806	–	–	525748.5 9	2206696. 70	Метод спутниковых геодезических измерений (определений)	0.10	$Mt=\sqrt{(0.07^2+0.07^2)}=0.10$

2. Сведения о частях границ уточняемого земельного участка с кадастровым номером 59:07:0011218:28

Обозначение части границ		Горизонтальное проложение (S), м	Описание прохождения части границ	Отметка о наличии земельного спора о местоположении границ земельного участка
от г.	до г.			
1	2	3	4	5
н806	н121	0.34	–	–
н121	н122	8.73	–	–
н122	н123	7.00	–	–
н123	н819	2.53	–	–
н819	н818	9.97	–	–
н818	н817	5.36	–	–
н817	н816	5.08	–	–
н816	н815	17.19	–	–
н815	н814	6.55	–	–
н814	н813	15.23	–	–
н813	н808	4.33	–	–
н808	н809	2.75	–	–
н809	н810	10.09	–	–
н810	н811	4.17	–	–
н811	н812	6.80	–	–

н812	н805	9.83	–	–			
н805	н806	5.57	–	–			
3. Общие сведения об уточняемом земельном участке с кадастровым номером 59:07:0011218:28							
№ п/п	Наименование характеристики земельного участка		Значение характеристики				
1	2		3				
1	Адрес земельного участка		Пермский край, Краснокамск г, Малая ул				
	Местоположение земельного участка (при отсутствии присвоенного адреса)		–				
	Дополнительные сведения о местоположении земельного участка		–				
2	Площадь земельного участка ± величина погрешности определения площади (P ± ΔP), м ²		767 кв.м ± 5.77 кв.м				
3	Формула, примененная для расчета предельной допустимой погрешности определения площади земельного участка (ΔP), м ²		$\Delta P = 2 * 0.10 * \sqrt{767 * \sqrt{((1 + 1.50^2)/(2 * 1.50))}} = 5.77$				
4	Площадь земельного участка согласно сведениям Единого государственного реестра недвижимости (P _{кад}), м ²		722				
5	Оценка расхождения P и P _{кад} (P - P _{кад}), м ²		45 кв.м				
6	Предельный минимальный и максимальный размеры земельного участка (P _{мин} и P _{макс}), м ²		–				
7	Кадастровый или иной номер (обозначение) здания, сооружения, объекта незавершенного строительства, расположенного на земельном участке		–				
8	Иные сведения		–				
Сведения об уточняемых земельных участках							
1. Сведения о характерных точках границы уточняемого земельного участка с кадастровым номером 59:07:0011218:65							
Зона № МСК-59, зона 2							
Обозначение характерных точек границ	Существующие координаты, м		Уточненные координаты, м		Метод определения координат	Средняя квадратическая погрешность определения координат характерной точки (Mt), м	Формулы, примененные для расчета средней квадратической погрешности определения координат характерной точки (Mt), м
	X	Y	X	Y			
1	2	3	4	5	6	7	8
н820	–	–	525782.28	2206769.69	Метод спутниковых геодезических измерений (определений)	0.10	$Mt = \sqrt{(0.07^2 + 0.07^2)} = 0.10$
н834	–	–	525781.01	2206766.36	Метод спутниковых	0.10	$Mt = \sqrt{(0.07^2 + 0.07^2)} = 0.10$

					х геодезическ их измерений (определен ий)		
н833	–	–	525776.6 9	2206758. 18	Метод спутниковы х геодезическ их измерений (определен ий)	0.10	$Mt=\sqrt{(0.07^2+0.07^2)}=0.10$
н832	–	–	525773.1 3	2206751. 82	Метод спутниковы х геодезическ их измерений (определен ий)	0.10	$Mt=\sqrt{(0.07^2+0.07^2)}=0.10$
н831	–	–	525770.5 5	2206747. 58	Метод спутниковы х геодезическ их измерений (определен ий)	0.10	$Mt=\sqrt{(0.07^2+0.07^2)}=0.10$
н830	–	–	525767.0 4	2206741. 68	Метод спутниковы х геодезическ их измерений (определен ий)	0.10	$Mt=\sqrt{(0.07^2+0.07^2)}=0.10$
н829	–	–	525764.7 8	2206739. 03	Метод спутниковы х геодезическ их измерений (определен ий)	0.10	$Mt=\sqrt{(0.07^2+0.07^2)}=0.10$
н813	–	–	525761.9 9	2206734. 71	Метод спутниковы х геодезическ их измерений (определен ий)	0.10	$Mt=\sqrt{(0.07^2+0.07^2)}=0.10$
н814	–	–	525748.6 2	2206742. 00	Метод спутниковы х	0.10	$Mt=\sqrt{(0.07^2+0.07^2)}=0.10$

					геодезическ их измерений (определен ий)		
н815	–	–	525744.9 2	2206736. 60	Метод спутниковы х геодезическ их измерений (определен ий)	0.10	$Mt=\sqrt{(0.07^2+0.07^2)}=0.10$
н828	–	–	525734.4 9	2206742. 94	Метод спутниковы х геодезическ их измерений (определен ий)	0.10	$Mt=\sqrt{(0.07^2+0.07^2)}=0.10$
н827	–	–	525735.5 0	2206745. 24	Метод спутниковы х геодезическ их измерений (определен ий)	0.10	$Mt=\sqrt{(0.07^2+0.07^2)}=0.10$
н826	–	–	525740.8 7	2206753. 89	Метод спутниковы х геодезическ их измерений (определен ий)	0.10	$Mt=\sqrt{(0.07^2+0.07^2)}=0.10$
н825	–	–	525749.4 5	2206766. 03	Метод спутниковы х геодезическ их измерений (определен ий)	0.10	$Mt=\sqrt{(0.07^2+0.07^2)}=0.10$
н130	–	–	525755.6 1	2206773. 75	Метод спутниковы х геодезическ их измерений (определен ий)	0.10	$Mt=\sqrt{(0.07^2+0.07^2)}=0.10$
н824	–	–	525757.7 4	2206774. 58	Метод спутниковы х геодезическ	0.10	$Mt=\sqrt{(0.07^2+0.07^2)}=0.10$

					их измерений (определений)		
н823	–	–	525761.96	2206775.79	Метод спутниковых геодезических измерений (определений)	0.10	$Mt=\sqrt{(0.07^2+0.07^2)}=0.10$
н822	–	–	525766.98	2206776.62	Метод спутниковых геодезических измерений (определений)	0.10	$Mt=\sqrt{(0.07^2+0.07^2)}=0.10$
н821	–	–	525775.94	2206772.72	Метод спутниковых геодезических измерений (определений)	0.10	$Mt=\sqrt{(0.07^2+0.07^2)}=0.10$
н820	–	–	525782.28	2206769.69	Метод спутниковых геодезических измерений (определений)	0.10	$Mt=\sqrt{(0.07^2+0.07^2)}=0.10$

2. Сведения о частях границ уточняемого земельного участка с кадастровым номером 59:07:0011218:65

Обозначение части границ		Горизонтальное проложение (S), м	Описание прохождения части границ	Отметка о наличии земельного спора о местоположении границ земельного участка
от г.	до г.			
1	2	3	4	5
н820	н834	3.56	–	–
н834	н833	9.25	–	–
н833	н832	7.29	–	–
н832	н831	4.96	–	–
н831	н830	6.87	–	–
н830	н829	3.48	–	–
н829	н813	5.14	–	–
н813	н814	15.23	–	–
н814	н815	6.55	–	–
н815	н828	12.21	–	–
н828	н827	2.51	–	–
н827	н826	10.18	–	–
н826	н825	14.87	–	–
н825	н130	9.88	–	–

н130	н824	2.29	–	–
н824	н823	4.39	–	–
н823	н822	5.09	–	–
н822	н821	9.77	–	–
н821	н820	7.03	–	–

3. Общие сведения об уточняемом земельном участке с кадастровым номером 59:07:0011218:65

№ п/п	Наименование характеристики земельного участка	Значение характеристики
1	2	3
1	Адрес земельного участка	Пермский край, Краснокамск г, Речная ул, 30 д
	Местоположение земельного участка (при отсутствии присвоенного адреса)	–
	Дополнительные сведения о местоположении земельного участка	–
2	Площадь земельного участка ± величина погрешности определения площади ($P \pm \Delta P$), м ²	1131 кв.м ± 6.75 кв.м
3	Формула, примененная для расчета предельной допустимой погрешности определения площади земельного участка (ΔP), м ²	$\Delta P = 2 * 0.10 * \sqrt{1131 * \sqrt{(1 + 1.14^2)/(2 * 1.14)}} = 6.75$
4	Площадь земельного участка согласно сведениям Единого государственного реестра недвижимости ($P_{\text{кад}}$), м ²	1131
5	Оценка расхождения P и $P_{\text{кад}}$ ($P - P_{\text{кад}}$), м ²	0 кв.м
6	Предельный минимальный и максимальный размеры земельного участка ($P_{\text{мин}}$ и $P_{\text{макс}}$), м ²	–
7	Кадастровый или иной номер (обозначение) здания, сооружения, объекта незавершенного строительства, расположенного на земельном участке	59:07:0011218:176
8	Иные сведения	–

Сведения об уточняемых земельных участках

**1. Сведения о характерных точках границы уточняемого земельного участка с кадастровым номером 59:07:0011218:66
Зона № МСК-59, зона 2**

Обозначение характерных точек границ	Существующие координаты, м		Уточненные координаты, м		Метод определения координат	Средняя квадратическая погрешность определения координат характерной точки (Mt), м	Формулы, примененные для расчета средней квадратической погрешности определения координат характерной точки (Mt), м
	X	Y	X	Y			
1	2	3	4	5	6	7	8
н807	–	–	525777.54	2206726.41	Метод спутниковых геодезических измерений (определен	0.10	$Mt = \sqrt{(0.07^2 + 0.07^2)} = 0.10$

					ий)		
н808	–	–	525765.4 4	2206732. 10	Метод спутниковых геодезических измерений (определений)	0.10	$Mt=\sqrt{(0.07^2+0.07^2)}=0.10$
н813	–	–	525761.9 9	2206734. 71	Метод спутниковых геодезических измерений (определений)	0.10	$Mt=\sqrt{(0.07^2+0.07^2)}=0.10$
н829	–	–	525764.7 8	2206739. 03	Метод спутниковых геодезических измерений (определений)	0.10	$Mt=\sqrt{(0.07^2+0.07^2)}=0.10$
н830	–	–	525767.0 4	2206741. 68	Метод спутниковых геодезических измерений (определений)	0.10	$Mt=\sqrt{(0.07^2+0.07^2)}=0.10$
н831	–	–	525770.5 5	2206747. 58	Метод спутниковых геодезических измерений (определений)	0.10	$Mt=\sqrt{(0.07^2+0.07^2)}=0.10$
н832	–	–	525773.1 3	2206751. 82	Метод спутниковых геодезических измерений (определений)	0.10	$Mt=\sqrt{(0.07^2+0.07^2)}=0.10$
н833	–	–	525776.6 9	2206758. 18	Метод спутниковых геодезических измерений (определений)	0.10	$Mt=\sqrt{(0.07^2+0.07^2)}=0.10$

н834	–	–	525781.0 1	2206766. 36	Метод спутниковых геодезических измерений (определений)	0.10	$Mt=\sqrt{(0.07^2+0.07^2)}=0.10$
н820	–	–	525782.2 8	2206769. 69	Метод спутниковых геодезических измерений (определений)	0.10	$Mt=\sqrt{(0.07^2+0.07^2)}=0.10$
н839	–	–	525786.0 0	2206767. 65	Метод спутниковых геодезических измерений (определений)	0.10	$Mt=\sqrt{(0.07^2+0.07^2)}=0.10$
н838	–	–	525796.9 5	2206761. 48	Метод спутниковых геодезических измерений (определений)	0.10	$Mt=\sqrt{(0.07^2+0.07^2)}=0.10$
н837	–	–	525790.4 6	2206748. 90	Метод спутниковых геодезических измерений (определений)	0.10	$Mt=\sqrt{(0.07^2+0.07^2)}=0.10$
н836	–	–	525787.7 7	2206744. 79	Метод спутниковых геодезических измерений (определений)	0.10	$Mt=\sqrt{(0.07^2+0.07^2)}=0.10$
н835	–	–	525781.6 2	2206734. 00	Метод спутниковых геодезических измерений (определений)	0.10	$Mt=\sqrt{(0.07^2+0.07^2)}=0.10$
н807	–	–	525777.5	2206726.	Метод	0.10	$Mt=\sqrt{(0.07^2+0.07^2)}=0.10$

			4	41	спутниковых геодезических измерений (определений)		7 ²)=0.10
--	--	--	---	----	---	--	-----------------------

2. Сведения о частях границ уточняемого земельного участка с кадастровым номером 59:07:0011218:66

Обозначение части границ		Горизонтальное проложение (S), м	Описание прохождения части границ	Отметка о наличии земельного спора о местоположении границ земельного участка
от т.	до т.			
1	2	3	4	5
н807	н808	13.37	–	–
н808	н813	4.33	–	–
н813	н829	5.14	–	–
н829	н830	3.48	–	–
н830	н831	6.87	–	–
н831	н832	4.96	–	–
н832	н833	7.29	–	–
н833	н834	9.25	–	–
н834	н820	3.56	–	–
н820	н839	4.24	–	–
н839	н838	12.57	–	–
н838	н837	14.16	–	–
н837	н836	4.91	–	–
н836	н835	12.42	–	–
н835	н807	8.62	–	–

3. Общие сведения об уточняемом земельном участке с кадастровым номером 59:07:0011218:66

№ п/п	Наименование характеристики земельного участка	Значение характеристики
1	2	3
1	Адрес земельного участка	Пермский край, Краснокамск г, Речная ул
	Местоположение земельного участка (при отсутствии присвоенного адреса)	–
	Дополнительные сведения о местоположении земельного участка	–
2	Площадь земельного участка ± величина погрешности определения площади (P ± ΔP), м ²	674 кв.м ± 5.25 кв.м
3	Формула, примененная для расчета предельной допустимой погрешности определения площади земельного участка (ΔP), м ²	$\Delta P = 2 * 0.10 * \sqrt{674 * \sqrt{((1 + 1.24^2)/(2 * 1.24))}} = 5.25$
4	Площадь земельного участка согласно сведениям Единого государственного реестра недвижимости (P _{кад}), м ²	646
5	Оценка расхождения P и P _{кад} (P - P _{кад}), м ²	28 кв.м
6	Предельный минимальный и максимальный размеры земельного участка (P _{мин} и P _{макс}), м ²	–
7	Кадастровый или иной номер (обозначение) здания, сооружения, объекта незавершенного строительства, расположенного на земельном участке	–

8	Иные сведения		–				
Сведения об уточняемых земельных участках							
1. Сведения о характерных точках границы уточняемого земельного участка с кадастровым номером 59:07:0011218:67 Зона № МСК-59, зона 2							
Обозначение характерных точек границ	Существующие координаты, м		Уточненные координаты, м		Метод определения координат	Средняя квадратическая погрешность определения координат характерной точки (Mt), м	Формулы, примененные для расчета средней квадратической погрешности определения координат характерной точки (Mt), м
	X	Y	X	Y			
1	2	3	4	5	6	7	8
н800	–	–	525792.63	2206718.36	Метод спутниковых геодезических измерений (определений)	0.10	$Mt=\sqrt{(0.07^2+0.07^2)}=0.10$
н801	–	–	525783.80	2206722.89	Метод спутниковых геодезических измерений (определений)	0.10	$Mt=\sqrt{(0.07^2+0.07^2)}=0.10$
н802	–	–	525781.01	2206724.10	Метод спутниковых геодезических измерений (определений)	0.10	$Mt=\sqrt{(0.07^2+0.07^2)}=0.10$
н807	–	–	525777.54	2206726.41	Метод спутниковых геодезических измерений (определений)	0.10	$Mt=\sqrt{(0.07^2+0.07^2)}=0.10$
н835	–	–	525781.62	2206734.00	Метод спутниковых геодезических измерений (определений)	0.10	$Mt=\sqrt{(0.07^2+0.07^2)}=0.10$

					ий)		
н836	–	–	525787.7 7	2206744. 79	Метод спутниковых геодезических измерений (определений)	0.10	$Mt=\sqrt{(0.07^2+0.07^2)}=0.10$
н837	–	–	525790.4 6	2206748. 90	Метод спутниковых геодезических измерений (определений)	0.10	$Mt=\sqrt{(0.07^2+0.07^2)}=0.10$
н838	–	–	525796.9 5	2206761. 48	Метод спутниковых геодезических измерений (определений)	0.10	$Mt=\sqrt{(0.07^2+0.07^2)}=0.10$
н844	–	–	525809.0 1	2206755. 56	Метод спутниковых геодезических измерений (определений)	0.10	$Mt=\sqrt{(0.07^2+0.07^2)}=0.10$
н843	–	–	525813.6 6	2206752. 45	Метод спутниковых геодезических измерений (определений)	0.10	$Mt=\sqrt{(0.07^2+0.07^2)}=0.10$
н842	–	–	525813.3 8	2206751. 79	Метод спутниковых геодезических измерений (определений)	0.10	$Mt=\sqrt{(0.07^2+0.07^2)}=0.10$
н841	–	–	525809.7 6	2206745. 58	Метод спутниковых геодезических измерений (определений)	0.10	$Mt=\sqrt{(0.07^2+0.07^2)}=0.10$

н840	–	–	525799.0 1	2206727. 30	Метод спутниковых геодезических измерений (определений)	0.10	$Mt=\sqrt{(0.07^2+0.07^2)}=0.10$
н800	–	–	525792.6 3	2206718. 36	Метод спутниковых геодезических измерений (определений)	0.10	$Mt=\sqrt{(0.07^2+0.07^2)}=0.10$

2. Сведения о частях границ уточняемого земельного участка с кадастровым номером 59:07:0011218:67

Обозначение части границ		Горизонтальное проложение (S), м	Описание прохождения части границ	Отметка о наличии земельного спора о местоположении границ земельного участка
от т.	до т.			
1	2	3	4	5
н800	н801	9.92	–	–
н801	н802	3.04	–	–
н802	н807	4.17	–	–
н807	н835	8.62	–	–
н835	н836	12.42	–	–
н836	н837	4.91	–	–
н837	н838	14.16	–	–
н838	н844	13.43	–	–
н844	н843	5.59	–	–
н843	н842	0.72	–	–
н842	н841	7.19	–	–
н841	н840	21.21	–	–
н840	н800	10.98	–	–

3. Общие сведения об уточняемом земельном участке с кадастровым номером 59:07:0011218:67

№ п/п	Наименование характеристики земельного участка	Значение характеристики
1	2	3
1	Адрес земельного участка	Пермский край, Краснокамск г, Речная ул, 32 д
	Местоположение земельного участка (при отсутствии присвоенного адреса)	–
	Дополнительные сведения о местоположении земельного участка	–
2	Площадь земельного участка ± величина погрешности определения площади ($P \pm \Delta P$), м ²	743 кв.м ± 5.49 кв.м
3	Формула, примененная для расчета предельной допустимой погрешности определения площади земельного участка (ΔP), м ²	$\Delta P = 2 * 0.10 * \sqrt{743} * \sqrt{((1 + 1.19^2)/(2 * 1.19))} = 5.49$
4	Площадь земельного участка согласно сведениям Единого государственного реестра недвижимости ($P_{кад}$), м ²	726
5	Оценка расхождения P и $P_{кад}$ ($P - P_{кад}$), м ²	17 кв.м

6	Предельный минимальный и максимальный размеры земельного участка (P_{\min} и P_{\max}), M^2	–
7	Кадастровый или иной номер (обозначение) здания, сооружения, объекта незавершенного строительства, расположенного на земельном участке	–
8	Иные сведения	–

Сведения об уточняемых земельных участках

**1. Сведения о характерных точках границы уточняемого земельного участка с кадастровым номером 59:07:0011218:68
Зона № МСК-59, зона 2**

Обозначение характерных точек границ	Существующие координаты, м		Уточненные координаты, м		Метод определения координат	Средняя квадратическая погрешность определения координат характерной точки (Mt), м	Формулы, примененные для расчета средней квадратической погрешности определения координат характерной точки (Mt), м
	X	Y	X	Y			
1	2	3	4	5	6	7	8
н793	–	–	525807.6 5	2206708. 46	Метод спутниковых геодезических измерений (определений)	0.10	$Mt = \sqrt{(0.07^2 + 0.07^2)} = 0.10$
н794	–	–	525806.0 7	2206709. 63	Метод спутниковых геодезических измерений (определений)	0.10	$Mt = \sqrt{(0.07^2 + 0.07^2)} = 0.10$
н795	–	–	525796.2 8	2206715. 87	Метод спутниковых геодезических измерений (определений)	0.10	$Mt = \sqrt{(0.07^2 + 0.07^2)} = 0.10$
н800	–	–	525792.6 3	2206718. 36	Метод спутниковых геодезических измерений (определений)	0.10	$Mt = \sqrt{(0.07^2 + 0.07^2)} = 0.10$

н840	–	–	525799.0 1	2206727. 30	Метод спутниковых геодезических измерений (определений)	0.10	$Mt=\sqrt{(0.07^2+0.07^2)}=0.10$
н841	–	–	525809.7 6	2206745. 58	Метод спутниковых геодезических измерений (определений)	0.10	$Mt=\sqrt{(0.07^2+0.07^2)}=0.10$
н842	–	–	525813.3 8	2206751. 79	Метод спутниковых геодезических измерений (определений)	0.10	$Mt=\sqrt{(0.07^2+0.07^2)}=0.10$
н850	–	–	525817.6 5	2206747. 40	Метод спутниковых геодезических измерений (определений)	0.10	$Mt=\sqrt{(0.07^2+0.07^2)}=0.10$
н849	–	–	525821.7 3	2206742. 99	Метод спутниковых геодезических измерений (определений)	0.10	$Mt=\sqrt{(0.07^2+0.07^2)}=0.10$
н848	–	–	525831.5 7	2206732. 61	Метод спутниковых геодезических измерений (определений)	0.10	$Mt=\sqrt{(0.07^2+0.07^2)}=0.10$
н847	–	–	525819.3 0	2206720. 43	Метод спутниковых геодезических измерений (определений)	0.10	$Mt=\sqrt{(0.07^2+0.07^2)}=0.10$
н846	–	–	525812.6	2206713.	Метод	0.10	$Mt=\sqrt{(0.07^2+0.07^2)}=0.10$

			3	71	спутниковых геодезических измерений (определений)		$7^2)=0.10$
н845	–	–	525809.22	2206710.44	Метод спутниковых геодезических измерений (определений)	0.10	$Mt=\sqrt{(0.07^2+0.07^2)}=0.10$
н793	–	–	525807.65	2206708.46	Метод спутниковых геодезических измерений (определений)	0.10	$Mt=\sqrt{(0.07^2+0.07^2)}=0.10$

2. Сведения о частях границ уточняемого земельного участка с кадастровым номером 59:07:0011218:68

Обозначение части границ		Горизонтальное проложение (S), м	Описание прохождения части границ	Отметка о наличии земельного спора о местоположении границ земельного участка
от т. 1	до т. 2			
н793	н794	1.97	–	–
н794	н795	11.61	–	–
н795	н800	4.42	–	–
н800	н840	10.98	–	–
н840	н841	21.21	–	–
н841	н842	7.19	–	–
н842	н850	6.12	–	–
н850	н849	6.01	–	–
н849	н848	14.30	–	–
н848	н847	17.29	–	–
н847	н846	9.47	–	–
н846	н845	4.72	–	–
н845	н793	2.53	–	–

3. Общие сведения об уточняемом земельном участке с кадастровым номером 59:07:0011218:68

№ п/п	Наименование характеристики земельного участка	Значение характеристики
1	2	3
1	Адрес земельного участка	Пермский край, Краснокамск г, Речная ул, 34 д
	Местоположение земельного участка (при отсутствии присвоенного адреса)	–
	Дополнительные сведения о местоположении земельного участка	–
2	Площадь земельного участка ± величина погрешности определения площади ($P \pm \Delta P$), м ²	785 кв.м ± 5.62 кв.м
3	Формула, примененная для расчета предельной допустимой погрешности	$\Delta P = 2 * 0.10 * \sqrt{785 * \sqrt{(1 + 1.11^2)/(2 * 1.11)}} = 5.62$

	определения площади земельного участка (ΔP), м ²	
4	Площадь земельного участка согласно сведениям Единого государственного реестра недвижимости ($P_{\text{кад}}$), м ²	780
5	Оценка расхождения P и $P_{\text{кад}}$ ($P - P_{\text{кад}}$), м ²	5 кв.м
6	Предельный минимальный и максимальный размеры земельного участка ($P_{\text{мин}}$ и $P_{\text{макс}}$), м ²	–
7	Кадастровый или иной номер (обозначение) здания, сооружения, объекта незавершенного строительства, расположенного на земельном участке	59:07:0011218:178
8	Иные сведения	–

Сведения об уточняемых земельных участках

**1. Сведения о характерных точках границы уточняемого земельного участка с кадастровым номером 59:07:0011218:70
Зона № МСК-59, зона 2**

Обозначение характерных точек границ	Существующие координаты, м		Уточненные координаты, м		Метод определения координат	Средняя квадратическая погрешность определения координат характерной точки (Mt), м	Формулы, примененные для расчета средней квадратической погрешности определения координат характерной точки (Mt), м
	X	Y	X	Y			
1	2	3	4	5	6	7	8
н851	–	–	525844.7 0	2206717. 46	Метод спутниковых геодезических измерений (определений)	0.10	$Mt = \sqrt{(0.07^2 + 0.07^2)} = 0.10$
н855	–	–	525842.2 8	2206715. 36	Метод спутниковых геодезических измерений (определений)	0.10	$Mt = \sqrt{(0.07^2 + 0.07^2)} = 0.10$
н854	–	–	525835.4 7	2206709. 34	Метод спутниковых геодезических измерений (определений)	0.10	$Mt = \sqrt{(0.07^2 + 0.07^2)} = 0.10$
н853	–	–	525835.2 6	2206709. 60	Метод спутниковых	0.10	$Mt = \sqrt{(0.07^2 + 0.07^2)} = 0.10$

					х геодезическ их измерений (определен ий)		
н852	–	–	525825.9 6	2206700. 45	Метод спутниковы х геодезическ их измерений (определен ий)	0.10	$Mt=\sqrt{(0.07^2+0.07^2)}=0.10$
н787	–	–	525820.3 7	2206694. 54	Метод спутниковы х геодезическ их измерений (определен ий)	0.10	$Mt=\sqrt{(0.07^2+0.07^2)}=0.10$
н788	–	–	525816.3 5	2206699. 58	Метод спутниковы х геодезическ их измерений (определен ий)	0.10	$Mt=\sqrt{(0.07^2+0.07^2)}=0.10$
н789	–	–	525811.4 4	2206704. 03	Метод спутниковы х геодезическ их измерений (определен ий)	0.10	$Mt=\sqrt{(0.07^2+0.07^2)}=0.10$
н793	–	–	525807.6 5	2206708. 46	Метод спутниковы х геодезическ их измерений (определен ий)	0.10	$Mt=\sqrt{(0.07^2+0.07^2)}=0.10$
н845	–	–	525809.2 2	2206710. 44	Метод спутниковы х геодезическ их измерений (определен ий)	0.10	$Mt=\sqrt{(0.07^2+0.07^2)}=0.10$
н846	–	–	525812.6 3	2206713. 71	Метод спутниковы х	0.10	$Mt=\sqrt{(0.07^2+0.07^2)}=0.10$

					геодезическ их измерений (определен ий)		
н847	–	–	525819.3 0	2206720. 43	Метод спутниковы х геодезическ их измерений (определен ий)	0.10	$Mt=\sqrt{(0.07^2+0.07^2)}=0.10$
н848	–	–	525831.5 7	2206732. 61	Метод спутниковы х геодезическ их измерений (определен ий)	0.10	$Mt=\sqrt{(0.07^2+0.07^2)}=0.10$
н851	–	–	525844.7 0	2206717. 46	Метод спутниковы х геодезическ их измерений (определен ий)	0.10	$Mt=\sqrt{(0.07^2+0.07^2)}=0.10$

2. Сведения о частях границ уточняемого земельного участка с кадастровым номером 59:07:0011218:70

Обозначение части границ		Горизонтальное проложение (S), м	Описание прохождения части границ	Отметка о наличии земельного спора о местоположении границ земельного участка
от т.	до т.			
1	2	3	4	5
н851	н855	3.20	–	–
н855	н854	9.09	–	–
н854	н853	0.33	–	–
н853	н852	13.05	–	–
н852	н787	8.13	–	–
н787	н788	6.45	–	–
н788	н789	6.63	–	–
н789	н793	5.83	–	–
н793	н845	2.53	–	–
н845	н846	4.72	–	–
н846	н847	9.47	–	–
н847	н848	17.29	–	–
н848	н851	20.05	–	–

3. Общие сведения об уточняемом земельном участке с кадастровым номером 59:07:0011218:70

№ п/п	Наименование характеристики земельного участка	Значение характеристики
1	2	3
1	Адрес земельного участка	Пермский край, Краснокамск г, Речная ул, 36 д, 2 кв
	Местоположение земельного участка (при отсутствии присвоенного адреса)	–
	Дополнительные сведения о	–

	местоположении земельного участка	
2	Площадь земельного участка ± величина погрешности определения площади ($P \pm \Delta P$), м ²	645 кв.м ± 5.08 кв.м
3	Формула, примененная для расчета предельной допустимой погрешности определения площади земельного участка (ΔP), м ²	$\Delta P = 2 * 0.10 * \sqrt{645 * \sqrt{((1 + 1.03^2)/(2 * 1.03))}} = 5.08$
4	Площадь земельного участка согласно сведениям Единого государственного реестра недвижимости ($P_{\text{кад}}$), м ²	603
5	Оценка расхождения P и $P_{\text{кад}}$ ($P - P_{\text{кад}}$), м ²	42 кв.м
6	Предельный минимальный и максимальный размеры земельного участка ($P_{\text{мин}}$ и $P_{\text{макс}}$), м ²	–
7	Кадастровый или иной номер (обозначение) здания, сооружения, объекта незавершенного строительства, расположенного на земельном участке	–
8	Иные сведения	–

Сведения об уточняемых земельных участках

**1. Сведения о характерных точках границы уточняемого земельного участка с кадастровым номером 59:07:0011218:53
Зона № МСК-59, зона 2**

Обозначение характерных точек границ	Существующие координаты, м		Уточненные координаты, м		Метод определения координат	Средняя квадратическая погрешность определения координат характерной точки (Mt), м	Формулы, примененные для расчета средней квадратической погрешности определения координат характерной точки (Mt), м
	X	Y	X	Y			
1	2	3	4	5	6	7	8
н861	–	–	525865.34	2206690.07	Метод спутниковых геодезических измерений (определений)	0.10	$Mt = \sqrt{(0.07^2 + 0.07^2)} = 0.10$
н864	–	–	525858.36	2206683.65	Метод спутниковых геодезических измерений (определений)	0.10	$Mt = \sqrt{(0.07^2 + 0.07^2)} = 0.10$
н776	–	–	525840.38	2206668.77	Метод спутниковых геодезических измерений (определений)	0.10	$Mt = \sqrt{(0.07^2 + 0.07^2)} = 0.10$

					их измерений (определений)		
н777	–	–	525834.87	2206676.39	Метод спутниковых геодезических измерений (определений)	0.10	$Mt=\sqrt{(0.07^2+0.07^2)}=0.10$
н778	–	–	525832.07	2206679.94	Метод спутниковых геодезических измерений (определений)	0.10	$Mt=\sqrt{(0.07^2+0.07^2)}=0.10$
н784	–	–	525830.82	2206681.23	Метод спутниковых геодезических измерений (определений)	0.10	$Mt=\sqrt{(0.07^2+0.07^2)}=0.10$
н858	–	–	525833.52	2206683.86	Метод спутниковых геодезических измерений (определений)	0.10	$Mt=\sqrt{(0.07^2+0.07^2)}=0.10$
н859	–	–	525847.47	2206696.61	Метод спутниковых геодезических измерений (определений)	0.10	$Mt=\sqrt{(0.07^2+0.07^2)}=0.10$
н860	–	–	525847.71	2206696.46	Метод спутниковых геодезических измерений (определений)	0.10	$Mt=\sqrt{(0.07^2+0.07^2)}=0.10$
н856	–	–	525855.99	2206704.69	Метод спутниковых геодезических измерений (определений)	0.10	$Mt=\sqrt{(0.07^2+0.07^2)}=0.10$

					измерений (определений)		
н863	–	–	525868.0 5	2206692. 48	Метод спутниковых геодезических измерений (определений)	0.10	$Mt=\sqrt{(0.07^2+0.07^2)}=0.10$
н862	–	–	525867.6 6	2206692. 09	Метод спутниковых геодезических измерений (определений)	0.10	$Mt=\sqrt{(0.07^2+0.07^2)}=0.10$
н861	–	–	525865.3 4	2206690. 07	Метод спутниковых геодезических измерений (определений)	0.10	$Mt=\sqrt{(0.07^2+0.07^2)}=0.10$

2. Сведения о частях границ уточняемого земельного участка с кадастровым номером 59:07:0011218:53

Обозначение части границ		Горизонтальное проложение (S), м	Описание прохождения части границ	Отметка о наличии земельного спора о местоположении границ земельного участка
от т.	до т.			
1	2	3	4	5
н861	н864	9.48	–	–
н864	н776	23.34	–	–
н776	н777	9.40	–	–
н777	н778	4.52	–	–
н778	н784	1.80	–	–
н784	н858	3.77	–	–
н858	н859	18.90	–	–
н859	н860	0.28	–	–
н860	н856	11.67	–	–
н856	н863	17.16	–	–
н863	н862	0.55	–	–
н862	н861	3.08	–	–

3. Общие сведения об уточняемом земельном участке с кадастровым номером 59:07:0011218:53

№ п/п	Наименование характеристики земельного участка	Значение характеристики
1	2	3
1	Адрес земельного участка	Пермский край, Краснокамск г, Речная ул, 38 д, 2 кв
	Местоположение земельного участка (при отсутствии присвоенного адреса)	–
	Дополнительные сведения о местоположении земельного участка	–
2	Площадь земельного участка ± величина погрешности определения площади (P ±	583 кв.м ± 4.83 кв.м

	ΔP), м ²	
3	Формула, примененная для расчета предельной допустимой погрешности определения площади земельного участка (ΔP), м ²	$\Delta P = 2 * 0.10 * \sqrt{583} * \sqrt{((1 + 1.04^2)/(2 * 1.04))} = 4.83$
4	Площадь земельного участка согласно сведениям Единого государственного реестра недвижимости ($P_{\text{кад}}$), м ²	579
5	Оценка расхождения P и $P_{\text{кад}}$ ($P - P_{\text{кад}}$), м ²	4 кв.м
6	Предельный минимальный и максимальный размеры земельного участка ($P_{\text{мин}}$ и $P_{\text{макс}}$), м ²	–
7	Кадастровый или иной номер (обозначение) здания, сооружения, объекта незавершенного строительства, расположенного на земельном участке	–
8	Иные сведения	–

Сведения об уточняемых земельных участках

**1. Сведения о характерных точках границы уточняемого земельного участка с кадастровым номером 59:07:0011218:71
Зона № МСК-59, зона 2**

Обозначение характерных точек границ	Существующие координаты, м		Уточненные координаты, м		Метод определения координат	Средняя квадратическая погрешность определения координат характерной точки (Mt), м	Формулы, примененные для расчета средней квадратической погрешности определения координат характерной точки (Mt), м
	X	Y	X	Y			
1	2	3	4	5	6	7	8
н865	–	–	525870.5 0	2206672. 46	Метод спутниковых геодезических измерений (определений)	0.10	$Mt = \sqrt{(0.07^2 + 0.07^2)} = 0.10$
н866	–	–	525879.3 2	2206679. 48	Метод спутниковых геодезических измерений (определений)	0.10	$Mt = \sqrt{(0.07^2 + 0.07^2)} = 0.10$
н867	–	–	525879.7 2	2206679. 81	Метод спутниковых геодезических измерений (определений)	0.10	$Mt = \sqrt{(0.07^2 + 0.07^2)} = 0.10$

					ий)		
н868	–	–	525868.1 7	2206692. 62	Метод спутниковых геодезических измерений (определений)	0.10	$Mt=\sqrt{(0.07^2+0.07^2)}=0.10$
н863	–	–	525868.0 5	2206692. 48	Метод спутниковых геодезических измерений (определений)	0.10	$Mt=\sqrt{(0.07^2+0.07^2)}=0.10$
н862	–	–	525867.6 6	2206692. 09	Метод спутниковых геодезических измерений (определений)	0.10	$Mt=\sqrt{(0.07^2+0.07^2)}=0.10$
н861	–	–	525865.3 4	2206690. 07	Метод спутниковых геодезических измерений (определений)	0.10	$Mt=\sqrt{(0.07^2+0.07^2)}=0.10$
н864	–	–	525858.3 6	2206683. 65	Метод спутниковых геодезических измерений (определений)	0.10	$Mt=\sqrt{(0.07^2+0.07^2)}=0.10$
н776	–	–	525840.3 8	2206668. 77	Метод спутниковых геодезических измерений (определений)	0.10	$Mt=\sqrt{(0.07^2+0.07^2)}=0.10$
н775	–	–	525843.8 1	2206664. 15	Метод спутниковых геодезических измерений (определений)	0.10	$Mt=\sqrt{(0.07^2+0.07^2)}=0.10$

н774	–	–	525846.08	2206661.54	Метод спутниковых геодезических измерений (определений)	0.10	$Mt=\sqrt{(0.07^2+0.07^2)}=0.10$
н773	–	–	525851.40	2206655.06	Метод спутниковых геодезических измерений (определений)	0.10	$Mt=\sqrt{(0.07^2+0.07^2)}=0.10$
н869	–	–	525853.26	2206656.38	Метод спутниковых геодезических измерений (определений)	0.10	$Mt=\sqrt{(0.07^2+0.07^2)}=0.10$
н870	–	–	525866.10	2206668.35	Метод спутниковых геодезических измерений (определений)	0.10	$Mt=\sqrt{(0.07^2+0.07^2)}=0.10$
н865	–	–	525870.50	2206672.46	Метод спутниковых геодезических измерений (определений)	0.10	$Mt=\sqrt{(0.07^2+0.07^2)}=0.10$

2. Сведения о частях границ уточняемого земельного участка с кадастровым номером 59:07:0011218:71

Обозначение части границ		Горизонтальное проложение (S), м	Описание прохождения части границ	Отметка о наличии земельного спора о местоположении границ земельного участка
от т. 1	до т. 2			
н865	н866	11.27	–	–
н866	н867	0.52	–	–
н867	н868	17.25	–	–
н868	н863	0.18	–	–
н863	н862	0.55	–	–
н862	н861	3.08	–	–
н861	н864	9.48	–	–
н864	н776	23.34	–	–
н776	н775	5.75	–	–
н775	н774	3.46	–	–

н774	н773	8.38	–	–
н773	н869	2.28	–	–
н869	н870	17.55	–	–
н870	н865	6.02	–	–

3. Общие сведения об уточняемом земельном участке с кадастровым номером 59:07:0011218:71

№ п/п	Наименование характеристики земельного участка	Значение характеристики
1	2	3
1	Адрес земельного участка	Пермский край, Краснокамский р-н, Краснокамск г, Речная ул, 38 д
	Местоположение земельного участка (при отсутствии присвоенного адреса)	–
	Дополнительные сведения о местоположении земельного участка	–
2	Площадь земельного участка ± величина погрешности определения площади ($P \pm \Delta P$), м ²	634 кв.м ± 5.04 кв.м
3	Формула, примененная для расчета предельной допустимой погрешности определения площади земельного участка (ΔP), м ²	$\Delta P = 2 * 0.10 * \sqrt{634 * \sqrt{(1 + 1.05^2)/(2 * 1.05)}} = 5.04$
4	Площадь земельного участка согласно сведениям Единого государственного реестра недвижимости ($P_{\text{кад}}$), м ²	634
5	Оценка расхождения P и $P_{\text{кад}}$ ($P - P_{\text{кад}}$), м ²	0 кв.м
6	Предельный минимальный и максимальный размеры земельного участка ($P_{\text{мин}}$ и $P_{\text{макс}}$), м ²	–
7	Кадастровый или иной номер (обозначение) здания, сооружения, объекта незавершенного строительства, расположенного на земельном участке	59:07:0011218:156
8	Иные сведения	–

Сведения об уточняемых земельных участках

1. Сведения о характерных точках границы уточняемого земельного участка с кадастровым номером 59:07:0011218:61 Зона № МСК-59, зона 2

Обозначение характерных точек границ	Существующие координаты, м		Уточненные координаты, м		Метод определения координат	Средняя квадратическая погрешность определения координат характерной точки (Mt), м	Формулы, примененные для расчета средней квадратической погрешности определения координат характерной точки (Mt), м
	X	Y	X	Y			
1	2	3	4	5	6	7	8
н40	–	–	525906.72	2206649.84	Метод спутниковых геодезических измерений (определен	0.10	$Mt = \sqrt{(0.07^2 + 0.07^2)} = 0.10$

					ий)		
н871	–	–	525897.9 6	2206659. 44	Метод спутниковых геодезических измерений (определений)	0.10	$Mt=\sqrt{(0.07^2+0.07^2)}=0.10$
н872	–	–	525897.7 5	2206661. 72	Метод спутниковых геодезических измерений (определений)	0.10	$Mt=\sqrt{(0.07^2+0.07^2)}=0.10$
н873	–	–	525895.3 2	2206664. 06	Метод спутниковых геодезических измерений (определений)	0.10	$Mt=\sqrt{(0.07^2+0.07^2)}=0.10$
н874	–	–	525894.3 0	2206663. 07	Метод спутниковых геодезических измерений (определений)	0.10	$Mt=\sqrt{(0.07^2+0.07^2)}=0.10$
н875	–	–	525892.6 2	2206665. 06	Метод спутниковых геодезических измерений (определений)	0.10	$Mt=\sqrt{(0.07^2+0.07^2)}=0.10$
н867	–	–	525879.7 2	2206679. 81	Метод спутниковых геодезических измерений (определений)	0.10	$Mt=\sqrt{(0.07^2+0.07^2)}=0.10$
н866	–	–	525879.3 2	2206679. 48	Метод спутниковых геодезических измерений (определений)	0.10	$Mt=\sqrt{(0.07^2+0.07^2)}=0.10$

н865	–	–	525870.5 0	2206672. 46	Метод спутниковых геодезических измерений (определений)	0.10	$Mt=\sqrt{(0.07^2+0.07^2)}=0.10$
н870	–	–	525866.1 0	2206668. 35	Метод спутниковых геодезических измерений (определений)	0.10	$Mt=\sqrt{(0.07^2+0.07^2)}=0.10$
н876	–	–	525878.9 4	2206653. 20	Метод спутниковых геодезических измерений (определений)	0.10	$Mt=\sqrt{(0.07^2+0.07^2)}=0.10$
н877	–	–	525888.3 0	2206642. 70	Метод спутниковых геодезических измерений (определений)	0.10	$Mt=\sqrt{(0.07^2+0.07^2)}=0.10$
н42	–	–	525893.1 9	2206637. 06	Метод спутниковых геодезических измерений (определений)	0.10	$Mt=\sqrt{(0.07^2+0.07^2)}=0.10$
н41	–	–	525899.8 2	2206643. 15	Метод спутниковых геодезических измерений (определений)	0.10	$Mt=\sqrt{(0.07^2+0.07^2)}=0.10$
н40	–	–	525906.7 2	2206649. 84	Метод спутниковых геодезических измерений (определений)	0.10	$Mt=\sqrt{(0.07^2+0.07^2)}=0.10$
2. Сведения о частях границ уточняемого земельного участка с кадастровым номером							

59:07:0011218:61

Обозначение части границ		Горизонтальное проложение (S), м	Описание прохождения части границ	Отметка о наличии земельного спора о местоположении границ земельного участка
от т.	до т.			
1	2	3	4	5
н40	н871	13.00	–	–
н871	н872	2.29	–	–
н872	н873	3.37	–	–
н873	н874	1.42	–	–
н874	н875	2.60	–	–
н875	н867	19.60	–	–
н867	н866	0.52	–	–
н866	н865	11.27	–	–
н865	н870	6.02	–	–
н870	н876	19.86	–	–
н876	н877	14.07	–	–
н877	н42	7.46	–	–
н42	н41	9.00	–	–
н41	н40	9.61	–	–

3. Общие сведения об уточняемом земельном участке с кадастровым номером 59:07:0011218:61

№ п/п	Наименование характеристики земельного участка	Значение характеристики
1	2	3
1	Адрес земельного участка	Пермский край, Краснокамск г, Строителей пер, 7 д
	Местоположение земельного участка (при отсутствии присвоенного адреса)	–
	Дополнительные сведения о местоположении земельного участка	–
2	Площадь земельного участка ± величина погрешности определения площади ($P \pm \Delta P$), м ²	752 кв.м ± 5.49 кв.м
3	Формула, примененная для расчета предельной допустимой погрешности определения площади земельного участка (ΔP), м ²	$\Delta P = 2 * 0.10 * \sqrt{752 * \sqrt{((1 + 1.05^2)/(2 * 1.05))}} = 5.49$
4	Площадь земельного участка согласно сведениям Единого государственного реестра недвижимости ($P_{\text{кад}}$), м ²	717
5	Оценка расхождения P и $P_{\text{кад}}$ ($P - P_{\text{кад}}$), м ²	35 кв.м
6	Предельный минимальный и максимальный размеры земельного участка ($P_{\text{мин}}$ и $P_{\text{макс}}$), м ²	–
7	Кадастровый или иной номер (обозначение) здания, сооружения, объекта незавершенного строительства, расположенного на земельном участке	59:07:0000000:5311,59:07:0011218:174
8	Иные сведения	–

Сведения об уточняемых земельных участках

1. Сведения о характерных точках границы уточняемого земельного участка с кадастровым номером 59:07:0011218:1
Зона № МСК-59, зона 2

Обозначение характерных точек границ	Существующие координаты, м		Уточненные координаты, м		Метод определения координат	Средняя квадратиче ская погрешнос ть определени я координат характерно й точки (Mt), м	Формулы, примененные для расчета средней квадратическ ой погрешности определения координат характерной точки (Mt), м
	X	Y	X	Y			
1	2	3	4	5	6	7	8
н869	–	–	525853.2 6	2206656. 38	Метод спутниковы х геодезическ их измерений (определен ий)	0.10	$Mt=\sqrt{(0.07^2+0.07^2)}=0.10$
н870	–	–	525866.1 0	2206668. 35	Метод спутниковы х геодезическ их измерений (определен ий)	0.10	$Mt=\sqrt{(0.07^2+0.07^2)}=0.10$
н876	–	–	525878.9 4	2206653. 20	Метод спутниковы х геодезическ их измерений (определен ий)	0.10	$Mt=\sqrt{(0.07^2+0.07^2)}=0.10$
н877	–	–	525888.3 0	2206642. 70	Метод спутниковы х геодезическ их измерений (определен ий)	0.10	$Mt=\sqrt{(0.07^2+0.07^2)}=0.10$
н42	–	–	525893.1 9	2206637. 06	Метод спутниковы х геодезическ их измерений (определен ий)	0.10	$Mt=\sqrt{(0.07^2+0.07^2)}=0.10$
н43	–	–	525888.2 1	2206632. 74	Метод спутниковы х геодезическ их	0.10	$Mt=\sqrt{(0.07^2+0.07^2)}=0.10$

					измерений (определений)		
н44	–	–	525887.2 2	2206631. 88	Метод спутниковых геодезических измерений (определений)	0.10	$Mt=\sqrt{(0.07^2+0.07^2)}=0.10$
н45	–	–	525888.4 4	2206630. 32	Метод спутниковых геодезических измерений (определений)	0.10	$Mt=\sqrt{(0.07^2+0.07^2)}=0.10$
н46	–	–	525882.0 2	2206624. 49	Метод спутниковых геодезических измерений (определений)	0.10	$Mt=\sqrt{(0.07^2+0.07^2)}=0.10$
н47	–	–	525881.4 5	2206624. 71	Метод спутниковых геодезических измерений (определений)	0.10	$Mt=\sqrt{(0.07^2+0.07^2)}=0.10$
н879	–	–	525877.8 5	2206628. 93	Метод спутниковых геодезических измерений (определений)	0.10	$Mt=\sqrt{(0.07^2+0.07^2)}=0.10$
н878	–	–	525860.0 1	2206649. 10	Метод спутниковых геодезических измерений (определений)	0.10	$Mt=\sqrt{(0.07^2+0.07^2)}=0.10$
н869	–	–	525853.2 6	2206656. 38	Метод спутниковых геодезических измерений	0.10	$Mt=\sqrt{(0.07^2+0.07^2)}=0.10$

					(определен ий)		
2. Сведения о частях границ уточняемого земельного участка с кадастровым номером 59:07:0011218:1							
Обозначение части границ		Горизонтальное проложение (S), м	Описание прохождения части границ	Отметка о наличии земельного спора о местоположении границ земельного участка			
от т.	до т.						
1	2	3	4	5			
н869	н870	17.55	–	–			
н870	н876	19.86	–	–			
н876	н877	14.07	–	–			
н877	н42	7.46	–	–			
н42	н43	6.59	–	–			
н43	н44	1.31	–	–			
н44	н45	1.98	–	–			
н45	н46	8.67	–	–			
н46	н47	0.61	–	–			
н47	н879	5.55	–	–			
н879	н878	26.93	–	–			
н878	н869	9.93	–	–			
3. Общие сведения об уточняемом земельном участке с кадастровым номером 59:07:0011218:1							
№ п/п	Наименование характеристики земельного участка		Значение характеристики				
1	2		3				
1	Адрес земельного участка		Пермский край, Краснокамск г, Строителей ул, 9 д, 1 кв				
	Местоположение земельного участка (при отсутствии присвоенного адреса)		–				
	Дополнительные сведения о местоположении земельного участка		–				
2	Площадь земельного участка ± величина погрешности определения площади (P ± ΔP), м ²		719 кв.м ± 5.38 кв.м				
3	Формула, примененная для расчета предельной допустимой погрешности определения площади земельного участка (ΔP), м ²		$\Delta P = 2 * 0.10 * \sqrt{719 * \sqrt{((1 + 1.10^2)/(2 * 1.10))}} = 5.38$				
4	Площадь земельного участка согласно сведениям Единого государственного реестра недвижимости (P _{кад}), м ²		675				
5	Оценка расхождения P и P _{кад} (P - P _{кад}), м ²		44 кв.м				
6	Предельный минимальный и максимальный размеры земельного участка (P _{мин} и P _{макс}), м ²		–				
7	Кадастровый или иной номер (обозначение) здания, сооружения, объекта незавершенного строительства, расположенного на земельном участке		59:07:0011218:157				
8	Иные сведения		–				
Сведения об уточняемых земельных участках							
1. Сведения о характерных точках границы уточняемого земельного участка с кадастровым номером 59:07:0011218:2							
Зона № МСК-59, зона 2							

Обозначение характерных точек границ	Существующие координаты, м		Уточненные координаты, м		Метод определения координат	Средняя квадратиче ская погрешнос ть определени я координат характерно й точки (Mt), м	Формулы, примененные для расчета средней квадратическ ой погрешности определения координат характерной точки (Mt), м
	X	Y	X	Y			
1	2	3	4	5	6	7	8
н50	–	–	525867.8 4	2206613. 96	Метод спутниковы х геодезическ их измерений (определен ий)	0.10	$Mt=\sqrt{(0.07^2+0.07^2)}=0.10$
н881	–	–	525853.1 7	2206630. 52	Метод спутниковы х геодезическ их измерений (определен ий)	0.10	$Mt=\sqrt{(0.07^2+0.07^2)}=0.10$
н880	–	–	525843.8 4	2206640. 51	Метод спутниковы х геодезическ их измерений (определен ий)	0.10	$Mt=\sqrt{(0.07^2+0.07^2)}=0.10$
н766	–	–	525839.9 1	2206644. 90	Метод спутниковы х геодезическ их измерений (определен ий)	0.10	$Mt=\sqrt{(0.07^2+0.07^2)}=0.10$
н767	–	–	525843.2 4	2206647. 83	Метод спутниковы х геодезическ их измерений (определен ий)	0.10	$Mt=\sqrt{(0.07^2+0.07^2)}=0.10$
н772	–	–	525847.3 2	2206651. 58	Метод спутниковы х геодезическ их	0.10	$Mt=\sqrt{(0.07^2+0.07^2)}=0.10$

					измерений (определений)		
н773	–	–	525851.4 0	2206655. 06	Метод спутниковых геодезических измерений (определений)	0.10	$M_t = \sqrt{(0.07^2 + 0.07^2)} = 0.10$
н869	–	–	525853.2 6	2206656. 38	Метод спутниковых геодезических измерений (определений)	0.10	$M_t = \sqrt{(0.07^2 + 0.07^2)} = 0.10$
н878	–	–	525860.0 1	2206649. 10	Метод спутниковых геодезических измерений (определений)	0.10	$M_t = \sqrt{(0.07^2 + 0.07^2)} = 0.10$
н879	–	–	525877.8 5	2206628. 93	Метод спутниковых геодезических измерений (определений)	0.10	$M_t = \sqrt{(0.07^2 + 0.07^2)} = 0.10$
н47	–	–	525881.4 5	2206624. 71	Метод спутниковых геодезических измерений (определений)	0.10	$M_t = \sqrt{(0.07^2 + 0.07^2)} = 0.10$
н48	–	–	525875.8 5	2206619. 61	Метод спутниковых геодезических измерений (определений)	0.10	$M_t = \sqrt{(0.07^2 + 0.07^2)} = 0.10$
н49	–	–	525875.1 0	2206620. 53	Метод спутниковых геодезических измерений	0.10	$M_t = \sqrt{(0.07^2 + 0.07^2)} = 0.10$

					(определен ий)		
н50	–	–	525867.8 4	2206613. 96	Метод спутниковы х геодезическ их измерений (определен ий)	0.10	$Mt = \sqrt{(0.07^2 + 0.07^2)} = 0.10$

2. Сведения о частях границ уточняемого земельного участка с кадастровым номером 59:07:0011218:2

Обозначение части границ		Горизонтальное проложение (S), м	Описание прохождения части границ	Отметка о наличии земельного спора о местоположении границ земельного участка
от т.	до т.			
1	2	3	4	5
н50	н881	22.12	–	–
н881	н880	13.67	–	–
н880	н766	5.89	–	–
н766	н767	4.44	–	–
н767	н772	5.54	–	–
н772	н773	5.36	–	–
н773	н869	2.28	–	–
н869	н878	9.93	–	–
н878	н879	26.93	–	–
н879	н47	5.55	–	–
н47	н48	7.57	–	–
н48	н49	1.19	–	–
н49	н50	9.79	–	–

3. Общие сведения об уточняемом земельном участке с кадастровым номером 59:07:0011218:2

№ п/п	Наименование характеристики земельного участка	Значение характеристики
1	2	3
1	Адрес земельного участка	Пермский край, Краснокамск г, Строителей пер, 9 д
	Местоположение земельного участка (при отсутствии присвоенного адреса)	–
	Дополнительные сведения о местоположении земельного участка	–
2	Площадь земельного участка ± величина погрешности определения площади ($P \pm \Delta P$), м ²	737 кв.м ± 5.43 кв.м
3	Формула, примененная для расчета предельной допустимой погрешности определения площади земельного участка (ΔP), м ²	$\Delta P = 2 * 0.10 * \sqrt{737} * \sqrt{((1 + 1.02^2)/(2 * 1.02))} = 5.43$
4	Площадь земельного участка согласно сведениям Единого государственного реестра недвижимости ($P_{кад}$), м ²	702
5	Оценка расхождения P и $P_{кад}$ ($P - P_{кад}$), м ²	35 кв.м
6	Предельный минимальный и максимальный размеры земельного участка ($P_{мин}$ и $P_{макс}$), м ²	–
7	Кадастровый или иной номер (обозначение) здания, сооружения, объекта незавершенного строительства,	–

	расположенного на земельном участке						
8	Иные сведения		–				
Сведения об уточняемых земельных участках							
1. Сведения о характерных точках границы уточняемого земельного участка с кадастровым номером 59:07:0011218:4 Зона № МСК-59, зона 2							
Обозначение характерных точек границ	Существующие координаты, м		Уточненные координаты, м		Метод определения координат	Средняя квадратическая погрешность определения координат характерной точки (Mt), м	Формулы, примененные для расчета средней квадратической погрешности определения координат характерной точки (Mt), м
	X	Y	X	Y			
1	2	3	4	5	6	7	8
н765	–	–	525834.27	2206639.49	Метод спутниковых геодезических измерений (определений)	0.10	$Mt = \sqrt{(0.07^2 + 0.07^2)} = 0.10$
н766	–	–	525839.91	2206644.90	Метод спутниковых геодезических измерений (определений)	0.10	$Mt = \sqrt{(0.07^2 + 0.07^2)} = 0.10$
н880	–	–	525843.84	2206640.51	Метод спутниковых геодезических измерений (определений)	0.10	$Mt = \sqrt{(0.07^2 + 0.07^2)} = 0.10$
н881	–	–	525853.17	2206630.52	Метод спутниковых геодезических измерений (определений)	0.10	$Mt = \sqrt{(0.07^2 + 0.07^2)} = 0.10$
н50	–	–	525867.84	2206613.96	Метод спутниковых геодезических измерений	0.10	$Mt = \sqrt{(0.07^2 + 0.07^2)} = 0.10$

					(определен ий)		
н51	–	–	525864.3 0	2206610. 60	Метод спутниковы х геодезическ их измерений (определен ий)	0.10	$Mt=\sqrt{(0.07^2+0.07^2)}=0.10$
н52	–	–	525855.9 0	2206602. 83	Метод спутниковы х геодезическ их измерений (определен ий)	0.10	$Mt=\sqrt{(0.07^2+0.07^2)}=0.10$
н53	–	–	525855.6 6	2206603. 07	Метод спутниковы х геодезическ их измерений (определен ий)	0.10	$Mt=\sqrt{(0.07^2+0.07^2)}=0.10$
н888	–	–	525855.0 0	2206603. 82	Метод спутниковы х геодезическ их измерений (определен ий)	0.10	$Mt=\sqrt{(0.07^2+0.07^2)}=0.10$
н887	–	–	525852.6 9	2206606. 34	Метод спутниковы х геодезическ их измерений (определен ий)	0.10	$Mt=\sqrt{(0.07^2+0.07^2)}=0.10$
н886	–	–	525846.8 7	2206612. 55	Метод спутниковы х геодезическ их измерений (определен ий)	0.10	$Mt=\sqrt{(0.07^2+0.07^2)}=0.10$
н885	–	–	525845.6 7	2206613. 84	Метод спутниковы х геодезическ их измерений (определен	0.10	$Mt=\sqrt{(0.07^2+0.07^2)}=0.10$

н884	–	–	525836.6 3	2206623. 41	Метод спутниковых геодезических измерений (определений)	0.10	$Mt=\sqrt{(0.07^2+0.07^2)}=0.10$
н883	–	–	525835.7 1	2206624. 16	Метод спутниковых геодезических измерений (определений)	0.10	$Mt=\sqrt{(0.07^2+0.07^2)}=0.10$
н882	–	–	525832.1 1	2206627. 79	Метод спутниковых геодезических измерений (определений)	0.10	$Mt=\sqrt{(0.07^2+0.07^2)}=0.10$
н763	–	–	525827.4 3	2206633. 17	Метод спутниковых геодезических измерений (определений)	0.10	$Mt=\sqrt{(0.07^2+0.07^2)}=0.10$
н764	–	–	525828.1 8	2206633. 97	Метод спутниковых геодезических измерений (определений)	0.10	$Mt=\sqrt{(0.07^2+0.07^2)}=0.10$
н765	–	–	525834.2 7	2206639. 49	Метод спутниковых геодезических измерений (определений)	0.10	$Mt=\sqrt{(0.07^2+0.07^2)}=0.10$

2. Сведения о частях границ уточняемого земельного участка с кадастровым номером 59:07:0011218:4

Обозначение части границ		Горизонтальное проложение (S), м	Описание прохождения части границ	Отметка о наличии земельного спора о местоположении границ земельного участка
от т.	до т.			
1	2	3	4	5
–	–	–	–	–

3. Общие сведения об уточняемом земельном участке с кадастровым номером 59:07:0011218:4		
№ п/п	Наименование характеристики земельного участка	Значение характеристики
1	2	3
1	Адрес земельного участка	Пермский край, Краснокамск г, Строителей пер, 11 д
	Местоположение земельного участка (при отсутствии присвоенного адреса)	–
	Дополнительные сведения о местоположении земельного участка	–
2	Площадь земельного участка ± величина погрешности определения площади ($P \pm \Delta P$), м ²	700 кв.м ± 5.29 кв.м
3	Формула, примененная для расчета предельной допустимой погрешности определения площади земельного участка (ΔP), м ²	$\Delta P = 2 * 0.10 * \sqrt{700 * \sqrt{((1 + 1.04^2)/(2 * 1.04))}} = 5.29$
4	Площадь земельного участка согласно сведениям Единого государственного реестра недвижимости ($P_{\text{кад}}$), м ²	701
5	Оценка расхождения P и $P_{\text{кад}}$ ($P - P_{\text{кад}}$), м ²	1 кв.м
6	Предельный минимальный и максимальный размеры земельного участка ($P_{\text{мин}}$ и $P_{\text{макс}}$), м ²	–
7	Кадастровый или иной номер (обозначение) здания, сооружения, объекта незавершенного строительства, расположенного на земельном участке	59:07:0011218:165
8	Иные сведения	–

Сведения об уточняемых земельных участках

1. Сведения о характерных точках границы уточняемого земельного участка с кадастровым номером 59:07:0011218:5

Зона № МСК-59, зона 2

Обозначение характерных точек границ	Существующие координаты, м		Уточненные координаты, м		Метод определения координат	Средняя квадратическая погрешность определения координат характерной точки (Mt), м	Формулы, примененные для расчета средней квадратической погрешности определения координат характерной точки (Mt), м
	X	Y	X	Y			
1	2	3	4	5	6	7	8
н888	–	–	525855.00	2206603.82	Метод спутниковых геодезических измерений (определений)	0.10	$Mt = \sqrt{(0.07^2 + 0.07^2)} = 0.10$
н53	–	–	525855.66	2206603.07	Метод спутниковых геодезических измерений (определений)	0.10	$Mt = \sqrt{(0.07^2 + 0.07^2)} = 0.10$

					их измерений (определений)		
н54	–	–	525842.76	2206592.33	Метод спутниковых геодезических измерений (определений)	0.10	$Mt=\sqrt{(0.07^2+0.07^2)}=0.10$
н891	–	–	525834.39	2206600.62	Метод спутниковых геодезических измерений (определений)	0.10	$Mt=\sqrt{(0.07^2+0.07^2)}=0.10$
н890	–	–	525832.23	2206602.39	Метод спутниковых геодезических измерений (определений)	0.10	$Mt=\sqrt{(0.07^2+0.07^2)}=0.10$
н889	–	–	525828.60	2206607.45	Метод спутниковых геодезических измерений (определений)	0.10	$Mt=\sqrt{(0.07^2+0.07^2)}=0.10$
н761	–	–	525814.05	2206622.04	Метод спутниковых геодезических измерений (определений)	0.10	$Mt=\sqrt{(0.07^2+0.07^2)}=0.10$
н762	–	–	525827.22	2206633.37	Метод спутниковых геодезических измерений (определений)	0.10	$Mt=\sqrt{(0.07^2+0.07^2)}=0.10$
н763	–	–	525827.43	2206633.17	Метод спутниковых геодезических измерений (определений)	0.10	$Mt=\sqrt{(0.07^2+0.07^2)}=0.10$

					измерений (определений)		
н882	–	–	525832.1 1	2206627. 79	Метод спутниковых геодезических измерений (определений)	0.10	$Mt=\sqrt{(0.07^2+0.07^2)}=0.10$
н883	–	–	525835.7 1	2206624. 16	Метод спутниковых геодезических измерений (определений)	0.10	$Mt=\sqrt{(0.07^2+0.07^2)}=0.10$
н884	–	–	525836.6 3	2206623. 41	Метод спутниковых геодезических измерений (определений)	0.10	$Mt=\sqrt{(0.07^2+0.07^2)}=0.10$
н885	–	–	525845.6 7	2206613. 84	Метод спутниковых геодезических измерений (определений)	0.10	$Mt=\sqrt{(0.07^2+0.07^2)}=0.10$
н886	–	–	525846.8 7	2206612. 55	Метод спутниковых геодезических измерений (определений)	0.10	$Mt=\sqrt{(0.07^2+0.07^2)}=0.10$
н887	–	–	525852.6 9	2206606. 34	Метод спутниковых геодезических измерений (определений)	0.10	$Mt=\sqrt{(0.07^2+0.07^2)}=0.10$
н888	–	–	525855.0 0	2206603. 82	Метод спутниковых геодезических измерений	0.10	$Mt=\sqrt{(0.07^2+0.07^2)}=0.10$

					(определен ий)		
2. Сведения о частях границ уточняемого земельного участка с кадастровым номером 59:07:0011218:5							
Обозначение части границ		Горизонтальное проложение (S), м	Описание прохождения части границ	Отметка о наличии земельного спора о местоположении границ земельного участка			
от т.	до т.						
1	2	3	4	5			
н888	н53	1.00	–	–			
н53	н54	16.79	–	–			
н54	н891	11.78	–	–			
н891	н890	2.79	–	–			
н890	н889	6.23	–	–			
н889	н761	20.61	–	–			
н761	н762	17.37	–	–			
н762	н763	0.29	–	–			
н763	н882	7.13	–	–			
н882	н883	5.11	–	–			
н883	н884	1.19	–	–			
н884	н885	13.16	–	–			
н885	н886	1.76	–	–			
н886	н887	8.51	–	–			
н887	н888	3.42	–	–			
3. Общие сведения об уточняемом земельном участке с кадастровым номером 59:07:0011218:5							
№ п/п	Наименование характеристики земельного участка		Значение характеристики				
1	2		3				
1	Адрес земельного участка		Пермский край, Краснокамск г, Строителей пер				
	Местоположение земельного участка (при отсутствии присвоенного адреса)		–				
	Дополнительные сведения о местоположении земельного участка		–				
2	Площадь земельного участка ± величина погрешности определения площади (P ± ΔP), м ²		707 кв.м ± 5.32 кв.м				
3	Формула, примененная для расчета предельной допустимой погрешности определения площади земельного участка (ΔP), м ²		$\Delta P = 2 * 0.10 * \sqrt{707 * \sqrt{(1 + 1.01^2)/(2 * 1.01)}} = 5.32$				
4	Площадь земельного участка согласно сведениям Единого государственного реестра недвижимости (P _{кад}), м ²		699				
5	Оценка расхождения P и P _{кад} (P - P _{кад}), м ²		8 кв.м				
6	Предельный минимальный и максимальный размеры земельного участка (P _{мин} и P _{макс}), м ²		–				
7	Кадастровый или иной номер (обозначение) здания, сооружения, объекта незавершенного строительства, расположенного на земельном участке		–				
8	Иные сведения		–				
Сведения об уточняемых земельных участках							
1. Сведения о характерных точках границы уточняемого земельного участка с кадастровым номером 59:07:0011218:13							
Зона № МСК-59, зона 2							

Обозначение характерных точек границ	Существующие координаты, м		Уточненные координаты, м		Метод определения координат	Средняя квадратиче ская погрешнос ть определени я координат характерно й точки (Mt), м	Формулы, примененные для расчета средней квадратическ ой погрешности определения координат характерной точки (Mt), м
	X	Y	X	Y			
1	2	3	4	5	6	7	8
н898	–	–	525836.7 3	2206517. 40	Метод спутниковы х геодезическ их измерений (определен ий)	0.10	$Mt=\sqrt{(0.07^2+0.07^2)}=0.10$
н899	–	–	525826.4 7	2206527. 96	Метод спутниковы х геодезическ их измерений (определен ий)	0.10	$Mt=\sqrt{(0.07^2+0.07^2)}=0.10$
н11	–	–	525811.2 6	2206544. 75	Метод спутниковы х геодезическ их измерений (определен ий)	0.10	$Mt=\sqrt{(0.07^2+0.07^2)}=0.10$
н10	–	–	525811.1 3	2206544. 90	Метод спутниковы х геодезическ их измерений (определен ий)	0.10	$Mt=\sqrt{(0.07^2+0.07^2)}=0.10$
н9	–	–	525797.4 3	2206531. 76	Метод спутниковы х геодезическ их измерений (определен ий)	0.10	$Mt=\sqrt{(0.07^2+0.07^2)}=0.10$
н8	–	–	525797.5 4	2206531. 67	Метод спутниковы х геодезическ их	0.10	$Mt=\sqrt{(0.07^2+0.07^2)}=0.10$

					измерений (определен ий)		
н7	–	–	525822.4 2	2206504. 76	Метод спутниковы х геодезическ их измерений (определен ий)	0.10	$Mt=\sqrt{(0.07^2+0.07^2)}=0.10$
н898	–	–	525836.7 3	2206517. 40	Метод спутниковы х геодезическ их измерений (определен ий)	0.10	$Mt=\sqrt{(0.07^2+0.07^2)}=0.10$

2. Сведения о частях границ уточняемого земельного участка с кадастровым номером 59:07:0011218:13

Обозначение части границ		Горизонтальное проложение (S), м	Описание прохождения части границ	Отметка о наличии земельного спора о местоположении границ земельного участка
от т.	до т.			
1	2	3	4	5
н898	н899	14.72	–	–
н899	н11	22.65	–	–
н11	н10	0.20	–	–
н10	н9	18.98	–	–
н9	н8	0.14	–	–
н8	н7	36.65	–	–
н7	н898	19.09	–	–

3. Общие сведения об уточняемом земельном участке с кадастровым номером 59:07:0011218:13

№ п/п	Наименование характеристики земельного участка	Значение характеристики
1	2	3
1	Адрес земельного участка	Пермский край, Краснокамск г, Строителей пер, 24 д
	Местоположение земельного участка (при отсутствии присвоенного адреса)	–
	Дополнительные сведения о местоположении земельного участка	–
2	Площадь земельного участка ± величина погрешности определения площади ($P \pm \Delta P$), м ²	701 кв.м ± 5.30 кв.м
3	Формула, примененная для расчета предельной допустимой погрешности определения площади земельного участка (ΔP), м ²	$\Delta P = 2 * 0.10 * \sqrt{701} * \sqrt{((1 + 1.02^2)/(2 * 1.02))} = 5.30$
4	Площадь земельного участка согласно сведениям Единого государственного реестра недвижимости ($P_{\text{кад}}$), м ²	701
5	Оценка расхождения P и $P_{\text{кад}}$ ($P - P_{\text{кад}}$), м ²	0 кв.м
6	Предельный минимальный и максимальный размеры земельного участка ($P_{\text{мин}}$ и $P_{\text{макс}}$), м ²	–
7	Кадастровый или иной номер	59:07:0011218:159

	(обозначение) здания, сооружения, объекта незавершенного строительства, расположенного на земельном участке						
8	Иные сведения			–			
Сведения об уточняемых земельных участках							
1. Сведения о характерных точках границы уточняемого земельного участка с кадастровым номером <u>59:07:0011218:83</u> Зона № МСК-59, зона 2							
Обозначение характерных точек границ	Существующие координаты, м		Уточненные координаты, м		Метод определения координат	Средняя квадратическая погрешность определения координат характерной точки (Mt), м	Формулы, примененные для расчета средней квадратической погрешности определения координат характерной точки (Mt), м
	X	Y	X	Y			
1	2	3	4	5	6	7	8
н13	–	–	525825.50	2206557.39	Метод спутниковых геодезических измерений (определений)	0.10	$Mt = \sqrt{(0.07^2 + 0.07^2)} = 0.10$
н902	–	–	525837.09	2206544.87	Метод спутниковых геодезических измерений (определений)	0.10	$Mt = \sqrt{(0.07^2 + 0.07^2)} = 0.10$
н901	–	–	525851.13	2206530.11	Метод спутниковых геодезических измерений (определений)	0.10	$Mt = \sqrt{(0.07^2 + 0.07^2)} = 0.10$
н900	–	–	525847.05	2206526.49	Метод спутниковых геодезических измерений (определений)	0.10	$Mt = \sqrt{(0.07^2 + 0.07^2)} = 0.10$
н898	–	–	525836.73	2206517.40	Метод спутниковых геодезических измерений (определений)	0.10	$Mt = \sqrt{(0.07^2 + 0.07^2)} = 0.10$

					их измерений (определений)		
н899	–	–	525826.47	2206527.96	Метод спутниковых геодезических измерений (определений)	0.10	$Mt=\sqrt{(0.07^2+0.07^2)}=0.10$
н11	–	–	525811.26	2206544.75	Метод спутниковых геодезических измерений (определений)	0.10	$Mt=\sqrt{(0.07^2+0.07^2)}=0.10$
н12	–	–	525818.51	2206551.35	Метод спутниковых геодезических измерений (определений)	0.10	$Mt=\sqrt{(0.07^2+0.07^2)}=0.10$
н13	–	–	525825.50	2206557.39	Метод спутниковых геодезических измерений (определений)	0.10	$Mt=\sqrt{(0.07^2+0.07^2)}=0.10$

2. Сведения о частях границ уточняемого земельного участка с кадастровым номером 59:07:0011218:83

Обозначение части границ		Горизонтальное проложение (S), м	Описание прохождения части границ	Отметка о наличии земельного спора о местоположении границ земельного участка
от г.	до г.			
1	2	3	4	5
н13	н902	17.06	–	–
н902	н901	20.37	–	–
н901	н900	5.45	–	–
н900	н898	13.75	–	–
н898	н899	14.72	–	–
н899	н11	22.65	–	–
н11	н12	9.80	–	–
н12	н13	9.24	–	–

3. Общие сведения об уточняемом земельном участке с кадастровым номером 59:07:0011218:83

№ п/п	Наименование характеристики земельного участка	Значение характеристики
1	2	3
1	Адрес земельного участка	Пермский край, Краснокамск г, Строителей пер, 22 д, 2 кв

	Местоположение земельного участка (при отсутствии присвоенного адреса)	–
	Дополнительные сведения о местоположении земельного участка	–
2	Площадь земельного участка ± величина погрешности определения площади ($P \pm \Delta P$), м ²	720 кв.м ± 5.37 кв.м
3	Формула, примененная для расчета предельной допустимой погрешности определения площади земельного участка (ΔP), м ²	$\Delta P = 2 * 0.10 * \sqrt{720 * \sqrt{((1 + 1.00^2)/(2 * 1.00))}} = 5.37$
4	Площадь земельного участка согласно сведениям Единого государственного реестра недвижимости ($P_{\text{кад}}$), м ²	703
5	Оценка расхождения P и $P_{\text{кад}}$ ($P - P_{\text{кад}}$), м ²	17 кв.м
6	Предельный минимальный и максимальный размеры земельного участка ($P_{\text{мин}}$ и $P_{\text{макс}}$), м ²	–
7	Кадастровый или иной номер (обозначение) здания, сооружения, объекта незавершенного строительства, расположенного на земельном участке	–
8	Иные сведения	–

Сведения об уточняемых земельных участках

**1. Сведения о характерных точках границы уточняемого земельного участка с кадастровым номером 59:07:0011218:12
Зона № МСК-59, зона 2**

Обозначение характерных точек границ	Существующие координаты, м		Уточненные координаты, м		Метод определения координат	Средняя квадратическая погрешность определения координат характерной точки (Mt), м	Формулы, примененные для расчета средней квадратической погрешности определения координат характерной точки (Mt), м
	X	Y	X	Y			
1	2	3	4	5	6	7	8
н903	–	–	525865.2 2	2206542. 92	Метод спутниковых геодезических измерений (определений)	0.10	$Mt = \sqrt{(0.07^2 + 0.07^2)} = 0.10$
н904	–	–	525861.6 3	2206547. 06	Метод спутниковых геодезических измерений (определений)	0.10	$Mt = \sqrt{(0.07^2 + 0.07^2)} = 0.10$
н905	–	–	525855.1	2206553.	Метод	0.10	$Mt = \sqrt{(0.07^2 + 0.07^2)}$

			1	72	спутниковых геодезических измерений (определений)		$7^2)=0.10$
н15	–	–	525839.46	2206570.31	Метод спутниковых геодезических измерений (определений)	0.10	$Mt=\sqrt{(0.07^2+0.07^2)=0.10$
н14	–	–	525831.42	2206562.69	Метод спутниковых геодезических измерений (определений)	0.10	$Mt=\sqrt{(0.07^2+0.07^2)=0.10$
н13	–	–	525825.50	2206557.39	Метод спутниковых геодезических измерений (определений)	0.10	$Mt=\sqrt{(0.07^2+0.07^2)=0.10$
н902	–	–	525837.09	2206544.87	Метод спутниковых геодезических измерений (определений)	0.10	$Mt=\sqrt{(0.07^2+0.07^2)=0.10$
н906	–	–	525843.48	2206538.00	Метод спутниковых геодезических измерений (определений)	0.10	$Mt=\sqrt{(0.07^2+0.07^2)=0.10$
н901	–	–	525851.13	2206530.11	Метод спутниковых геодезических измерений (определений)	0.10	$Mt=\sqrt{(0.07^2+0.07^2)=0.10$
н907	–	–	525854.31	2206532.96	Метод спутниковых	0.10	$Mt=\sqrt{(0.07^2+0.07^2)=0.10$

					х геодезическ их измерений (определен ий)		
н903	–	–	525865.2 2	2206542. 92	Метод спутниковы х геодезическ их измерений (определен ий)	0.10	$Mt = \sqrt{(0.07^2 + 0.07^2)} = 0.10$

2. Сведения о частях границ уточняемого земельного участка с кадастровым номером 59:07:0011218:12

Обозначение части границ		Горизонтальное проложение (S), м	Описание прохождения части границ	Отметка о наличии земельного спора о местоположении границ земельного участка
от т.	до т.			
1	2	3	4	5
н903	н904	5.48	–	–
н904	н905	9.32	–	–
н905	н15	22.81	–	–
н15	н14	11.08	–	–
н14	н13	7.95	–	–
н13	н902	17.06	–	–
н902	н906	9.38	–	–
н906	н901	10.99	–	–
н901	н907	4.27	–	–
н907	н903	14.77	–	–

3. Общие сведения об уточняемом земельном участке с кадастровым номером 59:07:0011218:12

№ п/п	Наименование характеристики земельного участка	Значение характеристики
1	2	3
1	Адрес земельного участка	Пермский край, Краснокамск г, Строителей пер, 22 д, 1 кв
	Местоположение земельного участка (при отсутствии присвоенного адреса)	–
	Дополнительные сведения о местоположении земельного участка	–
2	Площадь земельного участка ± величина погрешности определения площади ($P \pm \Delta P$), м ²	719 кв.м ± 5.36 кв.м
3	Формула, примененная для расчета предельной допустимой погрешности определения площади земельного участка (ΔP), м ²	$\Delta P = 2 * 0.10 * \sqrt{719} * \sqrt{((1 + 1.01^2)/(2 * 1.01))} = 5.36$
4	Площадь земельного участка согласно сведениям Единого государственного реестра недвижимости ($P_{\text{кад}}$), м ²	716
5	Оценка расхождения P и $P_{\text{кад}}$ ($P - P_{\text{кад}}$), м ²	3 кв.м
6	Предельный минимальный и максимальный размеры земельного участка ($P_{\text{мин}}$ и $P_{\text{макс}}$), м ²	–
7	Кадастровый или иной номер (обозначение) здания, сооружения,	59:07:0011218:158

	объекта незавершенного строительства, расположенного на земельном участке						
8	Иные сведения		–				
Сведения об уточняемых земельных участках							
1. Сведения о характерных точках границы уточняемого земельного участка с кадастровым номером <u>59:07:0011218:79</u> Зона № МСК-59, зона 2							
Обозначение характерных точек границ	Существующие координаты, м		Уточненные координаты, м		Метод определения координат	Средняя квадратическая погрешность определения координат характерной точки (Mt), м	Формулы, примененные для расчета средней квадратической погрешности определения координат характерной точки (Mt), м
	X	Y	X	Y			
1	2	3	4	5	6	7	8
н908	–	–	525876.27	2206552.43	Метод спутниковых геодезических измерений (определений)	0.10	$Mt = \sqrt{(0.07^2 + 0.07^2)} = 0.10$
н910	–	–	525869.70	2206546.55	Метод спутниковых геодезических измерений (определений)	0.10	$Mt = \sqrt{(0.07^2 + 0.07^2)} = 0.10$
н903	–	–	525865.22	2206542.92	Метод спутниковых геодезических измерений (определений)	0.10	$Mt = \sqrt{(0.07^2 + 0.07^2)} = 0.10$
н904	–	–	525861.63	2206547.06	Метод спутниковых геодезических измерений (определений)	0.10	$Mt = \sqrt{(0.07^2 + 0.07^2)} = 0.10$
н905	–	–	525855.11	2206553.72	Метод спутниковых геодезических измерений (определений)	0.10	$Mt = \sqrt{(0.07^2 + 0.07^2)} = 0.10$

					измерений (определений)		
н15	–	–	525839.4 6	2206570. 31	Метод спутниковых геодезических измерений (определений)	0.10	$Mt=\sqrt{(0.07^2+0.07^2)}=0.10$
н16	–	–	525854.2 2	2206582. 94	Метод спутниковых геодезических измерений (определений)	0.10	$Mt=\sqrt{(0.07^2+0.07^2)}=0.10$
н17	–	–	525879.0 8	2206555. 91	Метод спутниковых геодезических измерений (определений)	0.10	$Mt=\sqrt{(0.07^2+0.07^2)}=0.10$
н909	–	–	525878.2 2	2206554. 78	Метод спутниковых геодезических измерений (определений)	0.10	$Mt=\sqrt{(0.07^2+0.07^2)}=0.10$
н908	–	–	525876.2 7	2206552. 43	Метод спутниковых геодезических измерений (определений)	0.10	$Mt=\sqrt{(0.07^2+0.07^2)}=0.10$

2. Сведения о частях границ уточняемого земельного участка с кадастровым номером 59:07:0011218:79

Обозначение части границ		Горизонтальное проложение (S), м	Описание прохождения части границ	Отметка о наличии земельного спора о местоположении границ земельного участка
от т. 1	до т. 2			
н908	н910	8.82	–	–
н910	н903	5.77	–	–
н903	н904	5.48	–	–
н904	н905	9.32	–	–
н905	н15	22.81	–	–
н15	н16	19.43	–	–
н16	н17	36.72	–	–

н17	н909	1.42	–	–			
н909	н908	3.05	–	–			
3. Общие сведения об уточняемом земельном участке с кадастровым номером 59:07:0011218:79							
№ п/п	Наименование характеристики земельного участка		Значение характеристики				
1	2		3				
1	Адрес земельного участка		Пермский край, Краснокамск г, Строителей пер, 20 д				
	Местоположение земельного участка (при отсутствии присвоенного адреса)		–				
	Дополнительные сведения о местоположении земельного участка		–				
2	Площадь земельного участка ± величина погрешности определения площади (P ± ΔP), м ²		719 кв.м ± 5.36 кв.м				
3	Формула, примененная для расчета предельной допустимой погрешности определения площади земельного участка (ΔP), м ²		$\Delta P = 2 * 0.10 * \sqrt{719 * \sqrt{((1 + 1.01^2)/(2 * 1.01))}} = 5.36$				
4	Площадь земельного участка согласно сведениям Единого государственного реестра недвижимости (P _{кад}), м ²		718				
5	Оценка расхождения P и P _{кад} (P - P _{кад}), м ²		1 кв.м				
6	Предельный минимальный и максимальный размеры земельного участка (P _{мин} и P _{макс}), м ²		–				
7	Кадастровый или иной номер (обозначение) здания, сооружения, объекта незавершенного строительства, расположенного на земельном участке		59:07:0011218:182				
8	Иные сведения		–				
Сведения об уточняемых земельных участках							
1. Сведения о характерных точках границы уточняемого земельного участка с кадастровым номером 59:07:0011218:20							
Зона № МСК-59, зона 2							
Обозначение характерных точек границ	Существующие координаты, м		Уточненные координаты, м		Метод определения координат	Средняя квадратическая погрешность определения координат характерной точки (Mt), м	Формулы, примененные для расчета средней квадратической погрешности определения координат характерной точки (Mt), м
	X	Y	X	Y			
1	2	3	4	5	6	7	8
н916	–	–	525876.24	2206499.90	Метод спутниковых геодезических измерений (определений)	0.10	$Mt = \sqrt{(0.07^2 + 0.07^2)} = 0.10$
н917	–	–	525868.46	2206506.98	Метод спутниковых	0.10	$Mt = \sqrt{(0.07^2 + 0.07^2)} = 0.10$

					х геодезическ их измерений (определен ий)		
н918	–	–	525861.6 9	2206513. 40	Метод спутниковы х геодезическ их измерений (определен ий)	0.10	$Mt=\sqrt{(0.07^2+0.07^2)}=0.10$
н914	–	–	525861.3 5	2206513. 08	Метод спутниковы х геодезическ их измерений (определен ий)	0.10	$Mt=\sqrt{(0.07^2+0.07^2)}=0.10$
н913	–	–	525855.9 0	2206508. 03	Метод спутниковы х геодезическ их измерений (определен ий)	0.10	$Mt=\sqrt{(0.07^2+0.07^2)}=0.10$
н912	–	–	525844.7 7	2206498. 34	Метод спутниковы х геодезическ их измерений (определен ий)	0.10	$Mt=\sqrt{(0.07^2+0.07^2)}=0.10$
н911	–	–	525838.3 5	2206492. 53	Метод спутниковы х геодезическ их измерений (определен ий)	0.10	$Mt=\sqrt{(0.07^2+0.07^2)}=0.10$
н5	–	–	525835.7 9	2206490. 42	Метод спутниковы х геодезическ их измерений (определен ий)	0.10	$Mt=\sqrt{(0.07^2+0.07^2)}=0.10$
н4	–	–	525849.4 4	2206475. 90	Метод спутниковы х	0.10	$Mt=\sqrt{(0.07^2+0.07^2)}=0.10$

					геодезическ их измерений (определен ий)		
н919	–	–	525854.2 2	2206480. 52	Метод спутниковы х геодезическ их измерений (определен ий)	0.10	$Mt=\sqrt{(0.07^2+0.07^2)}=0.10$
н920	–	–	525863.3 7	2206488. 47	Метод спутниковы х геодезическ их измерений (определен ий)	0.10	$Mt=\sqrt{(0.07^2+0.07^2)}=0.10$
н916	–	–	525876.2 4	2206499. 90	Метод спутниковы х геодезическ их измерений (определен ий)	0.10	$Mt=\sqrt{(0.07^2+0.07^2)}=0.10$

2. Сведения о частях границ уточняемого земельного участка с кадастровым номером 59:07:0011218:20

Обозначение части границ		Горизонтальное проложение (S), м	Описание прохождения части границ	Отметка о наличии земельного спора о местоположении границ земельного участка
от т.	до т.			
1	2	3	4	5
н916	н917	10.52	–	–
н917	н918	9.33	–	–
н918	н914	0.47	–	–
н914	н913	7.43	–	–
н913	н912	14.76	–	–
н912	н911	8.66	–	–
н911	н5	3.32	–	–
н5	н4	19.93	–	–
н4	н919	6.65	–	–
н919	н920	12.12	–	–
н920	н916	17.21	–	–

3. Общие сведения об уточняемом земельном участке с кадастровым номером 59:07:0011218:20

№ п/п	Наименование характеристики земельного участка	Значение характеристики
1	2	3
1	Адрес земельного участка	Пермский край, Краснокамск г, Жданова ул, 9 д, 2 кв
	Местоположение земельного участка (при отсутствии присвоенного адреса)	–
	Дополнительные сведения о местоположении земельного участка	–
2	Площадь земельного участка ± величина	693 кв.м ± 5.27 кв.м

	погрешности определения площади ($P \pm \Delta P$), м ²	
3	Формула, примененная для расчета предельной допустимой погрешности определения площади земельного участка (ΔP), м ²	$\Delta P = 2 * 0.10 * \sqrt{693} * \sqrt{((1 + 1.08^2)/(2 * 1.08))} = 5.27$
4	Площадь земельного участка согласно сведениям Единого государственного реестра недвижимости ($P_{\text{кад}}$), м ²	689
5	Оценка расхождения P и $P_{\text{кад}}$ ($P - P_{\text{кад}}$), м ²	4 кв.м
6	Предельный минимальный и максимальный размеры земельного участка ($P_{\text{мин}}$ и $P_{\text{макс}}$), м ²	–
7	Кадастровый или иной номер (обозначение) здания, сооружения, объекта незавершенного строительства, расположенного на земельном участке	59:07:0011218:147
8	Иные сведения	–

Сведения об уточняемых земельных участках

**1. Сведения о характерных точках границы уточняемого земельного участка с кадастровым номером 59:07:0011218:11
Зона № МСК-59, зона 2**

Обозначение характерных точек границ	Существующие координаты, м		Уточненные координаты, м		Метод определения координат	Средняя квадратическая погрешность определения координат характерной точки (Mt), м	Формулы, примененные для расчета средней квадратической погрешности определения координат характерной точки (Mt), м
	X	Y	X	Y			
1	2	3	4	5	6	7	8
н921	–	–	525888.57	2206538.51	Метод спутниковых геодезических измерений (определений)	0.10	$Mt = \sqrt{(0.07^2 + 0.07^2)} = 0.10$
н924	–	–	525886.53	2206536.35	Метод спутниковых геодезических измерений (определений)	0.10	$Mt = \sqrt{(0.07^2 + 0.07^2)} = 0.10$
н923	–	–	525876.99	2206527.48	Метод спутниковых геодезических измерений	0.10	$Mt = \sqrt{(0.07^2 + 0.07^2)} = 0.10$

					(определен ий)		
н922	–	–	525866.5 5	2206517. 61	Метод спутниковы х геодезическ их измерений (определен ий)	0.10	$Mt=\sqrt{(0.07^2+0.07^2)}=0.10$
н918	–	–	525861.6 9	2206513. 40	Метод спутниковы х геодезическ их измерений (определен ий)	0.10	$Mt=\sqrt{(0.07^2+0.07^2)}=0.10$
н914	–	–	525861.3 5	2206513. 08	Метод спутниковы х геодезическ их измерений (определен ий)	0.10	$Mt=\sqrt{(0.07^2+0.07^2)}=0.10$
н915	–	–	525849.3 3	2206524. 14	Метод спутниковы х геодезическ их измерений (определен ий)	0.10	$Mt=\sqrt{(0.07^2+0.07^2)}=0.10$
н900	–	–	525847.0 5	2206526. 49	Метод спутниковы х геодезическ их измерений (определен ий)	0.10	$Mt=\sqrt{(0.07^2+0.07^2)}=0.10$
н901	–	–	525851.1 3	2206530. 11	Метод спутниковы х геодезическ их измерений (определен ий)	0.10	$Mt=\sqrt{(0.07^2+0.07^2)}=0.10$
н907	–	–	525854.3 1	2206532. 96	Метод спутниковы х геодезическ их измерений (определен	0.10	$Mt=\sqrt{(0.07^2+0.07^2)}=0.10$

					ий)		
н903	–	–	525865.2 2	2206542. 92	Метод спутниковых геодезических измерений (определений)	0.10	$Mt=\sqrt{(0.07^2+0.07^2)}=0.10$
н910	–	–	525869.7 0	2206546. 55	Метод спутниковых геодезических измерений (определений)	0.10	$Mt=\sqrt{(0.07^2+0.07^2)}=0.10$
н908	–	–	525876.2 7	2206552. 43	Метод спутниковых геодезических измерений (определений)	0.10	$Mt=\sqrt{(0.07^2+0.07^2)}=0.10$
н909	–	–	525878.2 2	2206554. 78	Метод спутниковых геодезических измерений (определений)	0.10	$Mt=\sqrt{(0.07^2+0.07^2)}=0.10$
н17	–	–	525879.0 8	2206555. 91	Метод спутниковых геодезических измерений (определений)	0.10	$Mt=\sqrt{(0.07^2+0.07^2)}=0.10$
н18	–	–	525881.7 0	2206551. 08	Метод спутниковых геодезических измерений (определений)	0.10	$Mt=\sqrt{(0.07^2+0.07^2)}=0.10$
н19	–	–	525884.3 1	2206548. 17	Метод спутниковых геодезических измерений (определений)	0.10	$Mt=\sqrt{(0.07^2+0.07^2)}=0.10$

н20	–	–	525882.5 9	2206546. 49	Метод спутниковых геодезических измерений (определений)	0.10	$Mt=\sqrt{(0.07^2+0.07^2)}=0.10$
н21	–	–	525882.6 3	2206545. 44	Метод спутниковых геодезических измерений (определений)	0.10	$Mt=\sqrt{(0.07^2+0.07^2)}=0.10$
н22	–	–	525888.6 9	2206538. 61	Метод спутниковых геодезических измерений (определений)	0.10	$Mt=\sqrt{(0.07^2+0.07^2)}=0.10$
н921	–	–	525888.5 7	2206538. 51	Метод спутниковых геодезических измерений (определений)	0.10	$Mt=\sqrt{(0.07^2+0.07^2)}=0.10$

2. Сведения о частях границ уточняемого земельного участка с кадастровым номером 59:07:0011218:11

Обозначение части границ		Горизонтальное проложение (S), м	Описание прохождения части границ	Отметка о наличии земельного спора о местоположении границ земельного участка
от т.	до т.			
1	2	3	4	5
н921	н924	2.97	–	–
н924	н923	13.03	–	–
н923	н922	14.37	–	–
н922	н918	6.43	–	–
н918	н914	0.47	–	–
н914	н915	16.33	–	–
н915	н900	3.27	–	–
н900	н901	5.45	–	–
н901	н907	4.27	–	–
н907	н903	14.77	–	–
н903	н910	5.77	–	–
н910	н908	8.82	–	–
н908	н909	3.05	–	–
н909	н17	1.42	–	–
н17	н18	5.49	–	–
н18	н19	3.91	–	–
н19	н20	2.40	–	–
н20	н21	1.05	–	–

н21	н22	9.13	–	–			
н22	н921	0.16	–	–			
3. Общие сведения об уточняемом земельном участке с кадастровым номером 59:07:0011218:11							
№ п/п	Наименование характеристики земельного участка		Значение характеристики				
1	2		3				
1	Адрес земельного участка		Пермский край, Краснокамск г, Строителей пер				
	Местоположение земельного участка (при отсутствии присвоенного адреса)		–				
	Дополнительные сведения о местоположении земельного участка		–				
2	Площадь земельного участка ± величина погрешности определения площади (P ± ΔP), м ²		770 кв.м ± 5.55 кв.м				
3	Формула, примененная для расчета предельной допустимой погрешности определения площади земельного участка (ΔP), м ²		$\Delta P = 2 * 0.10 * \sqrt{770 * \sqrt{((1 + 1.03^2)/(2 * 1.03))}} = 5.55$				
4	Площадь земельного участка согласно сведениям Единого государственного реестра недвижимости (P _{кад}), м ²		721				
5	Оценка расхождения P и P _{кад} (P - P _{кад}), м ²		49 кв.м				
6	Предельный минимальный и максимальный размеры земельного участка (P _{мин} и P _{макс}), м ²		–				
7	Кадастровый или иной номер (обозначение) здания, сооружения, объекта незавершенного строительства, расположенного на земельном участке		–				
8	Иные сведения		–				
Сведения об уточняемых земельных участках							
1. Сведения о характерных точках границы уточняемого земельного участка с кадастровым номером 59:07:0011218:78							
Зона № МСК-59, зона 2							
Обозначение характерных точек границ	Существующие координаты, м		Уточненные координаты, м		Метод определения координат	Средняя квадратическая погрешность определения координат характерной точки (Mt), м	Формулы, примененные для расчета средней квадратической погрешности определения координат характерной точки (Mt), м
	X	Y	X	Y			
1	2	3	4	5	6	7	8
н916	–	–	525876.24	2206499.90	Метод спутниковых геодезических измерений (определений)	0.10	$Mt = \sqrt{(0.07^2 + 0.07^2)} = 0.10$
н925	–	–	525880.38	2206503.68	Метод спутниковых	0.10	$Mt = \sqrt{(0.07^2 + 0.07^2)} = 0.10$

					х геодезическ их измерений (определен ий)		
н926	–	–	525888.7 5	2206511. 18	Метод спутниковы х геодезическ их измерений (определен ий)	0.10	$Mt=\sqrt{(0.07^2+0.07^2)}=0.10$
н927	–	–	525901.3 2	2206522. 94	Метод спутниковы х геодезическ их измерений (определен ий)	0.10	$Mt=\sqrt{(0.07^2+0.07^2)}=0.10$
н928	–	–	525901.5 8	2206523. 18	Метод спутниковы х геодезическ их измерений (определен ий)	0.10	$Mt=\sqrt{(0.07^2+0.07^2)}=0.10$
н929	–	–	525901.1 6	2206523. 67	Метод спутниковы х геодезическ их измерений (определен ий)	0.10	$Mt=\sqrt{(0.07^2+0.07^2)}=0.10$
н23	–	–	525901.6 1	2206524. 08	Метод спутниковы х геодезическ их измерений (определен ий)	0.10	$Mt=\sqrt{(0.07^2+0.07^2)}=0.10$
н22	–	–	525888.6 9	2206538. 61	Метод спутниковы х геодезическ их измерений (определен ий)	0.10	$Mt=\sqrt{(0.07^2+0.07^2)}=0.10$
н921	–	–	525888.5 7	2206538. 51	Метод спутниковы х	0.10	$Mt=\sqrt{(0.07^2+0.07^2)}=0.10$

					геодезическ их измерений (определен ий)		
н924	–	–	525886.5 3	2206536. 35	Метод спутниковы х геодезическ их измерений (определен ий)	0.10	$Mt=\sqrt{(0.07^2+0.07^2)}=0.10$
н923	–	–	525876.9 9	2206527. 48	Метод спутниковы х геодезическ их измерений (определен ий)	0.10	$Mt=\sqrt{(0.07^2+0.07^2)}=0.10$
н922	–	–	525866.5 5	2206517. 61	Метод спутниковы х геодезическ их измерений (определен ий)	0.10	$Mt=\sqrt{(0.07^2+0.07^2)}=0.10$
н918	–	–	525861.6 9	2206513. 40	Метод спутниковы х геодезическ их измерений (определен ий)	0.10	$Mt=\sqrt{(0.07^2+0.07^2)}=0.10$
н917	–	–	525868.4 6	2206506. 98	Метод спутниковы х геодезическ их измерений (определен ий)	0.10	$Mt=\sqrt{(0.07^2+0.07^2)}=0.10$
н916	–	–	525876.2 4	2206499. 90	Метод спутниковы х геодезическ их измерений (определен ий)	0.10	$Mt=\sqrt{(0.07^2+0.07^2)}=0.10$

**2. Сведения о частях границ уточняемого земельного участка с кадастровым номером
59:07:0011218:78**

Обозначение части границ		Горизонтальное проложение (S), м	Описание прохождения части границ	Отметка о наличии земельного спора о местоположении границ земельного участка
от т.	до т.			
1	2	3	4	5
н916	н925	5.61	–	–
н925	н926	11.24	–	–
н926	н927	17.21	–	–
н927	н928	0.35	–	–
н928	н929	0.65	–	–
н929	н23	0.61	–	–
н23	н22	19.44	–	–
н22	н921	0.16	–	–
н921	н924	2.97	–	–
н924	н923	13.03	–	–
н923	н922	14.37	–	–
н922	н918	6.43	–	–
н918	н917	9.33	–	–
н917	н916	10.52	–	–

3. Общие сведения об уточняемом земельном участке с кадастровым номером 59:07:0011218:78

№ п/п	Наименование характеристики земельного участка	Значение характеристики
1	2	3
1	Адрес земельного участка	Пермский край, Краснокамск г, Строителей пер, 18 д
	Местоположение земельного участка (при отсутствии присвоенного адреса)	–
	Дополнительные сведения о местоположении земельного участка	–
2	Площадь земельного участка ± величина погрешности определения площади (P ± ΔP), м ²	714 кв.м ± 5.35 кв.м
3	Формула, примененная для расчета предельной допустимой погрешности определения площади земельного участка (ΔP), м ²	$\Delta P = 2 * 0.10 * \sqrt{714 * \sqrt{((1 + 1.03^2)/(2 * 1.03))}} = 5.35$
4	Площадь земельного участка согласно сведениям Единого государственного реестра недвижимости (P _{кад}), м ²	715
5	Оценка расхождения P и P _{кад} (P - P _{кад}), м ²	1 кв.м
6	Предельный минимальный и максимальный размеры земельного участка (P _{мин} и P _{макс}), м ²	–
7	Кадастровый или иной номер (обозначение) здания, сооружения, объекта незавершенного строительства, расположенного на земельном участке	59:07:0011218:181
8	Иные сведения	–

Сведения об уточняемых земельных участках

1. Сведения о характерных точках границы уточняемого земельного участка с кадастровым номером 59:07:0011218:6 Зона № МСК-59, зона 2

Обозначение характерных точек границ	Существующие координаты, м	Уточненные координаты, м	Метод определения координат	Средняя квадратическая погрешность	Формулы, примененные для расчета средней квадратическ

	X	Y	X	Y		определени я координат характерно й точки (Mt), м	ой погрешности определения координат характерной точки (Mt), м
1	2	3	4	5	6	7	8
н30	–	–	525872.9 3	2206599. 95	Метод спутниковы х геодезическ их измерений (определен ий)	0.10	$Mt=\sqrt{(0.07^2+0.07^2)}=0.10$
н934	–	–	525880.2 8	2206591. 85	Метод спутниковы х геодезическ их измерений (определен ий)	0.10	$Mt=\sqrt{(0.07^2+0.07^2)}=0.10$
н933	–	–	525892.3 1	2206578. 65	Метод спутниковы х геодезическ их измерений (определен ий)	0.10	$Mt=\sqrt{(0.07^2+0.07^2)}=0.10$
н932	–	–	525897.4 4	2206572. 44	Метод спутниковы х геодезическ их измерений (определен ий)	0.10	$Mt=\sqrt{(0.07^2+0.07^2)}=0.10$
н931	–	–	525892.6 8	2206567. 76	Метод спутниковы х геодезическ их измерений (определен ий)	0.10	$Mt=\sqrt{(0.07^2+0.07^2)}=0.10$
н930	–	–	525889.4 7	2206564. 88	Метод спутниковы х геодезическ их измерений (определен ий)	0.10	$Mt=\sqrt{(0.07^2+0.07^2)}=0.10$
н28	–	–	525883.7 7	2206559. 28	Метод спутниковы	0.10	$Mt=\sqrt{(0.07^2+0.07^2)}=0.10$

					х геодезическ их измерений (определен ий)		
н29	–	–	525858.3 0	2206586. 54	Метод спутниковы х геодезическ их измерений (определен ий)	0.10	$Mt=\sqrt{(0.07^2+0.07^2)}=0.10$
н30	–	–	525872.9 3	2206599. 95	Метод спутниковы х геодезическ их измерений (определен ий)	0.10	$Mt=\sqrt{(0.07^2+0.07^2)}=0.10$

2. Сведения о частях границ уточняемого земельного участка с кадастровым номером 59:07:0011218:6

Обозначение части границ		Горизонтальное проложение (S), м	Описание прохождения части границ	Отметка о наличии земельного спора о местоположении границ земельного участка
от т.	до т.			
1	2	3	4	5
н30	н934	10.94	–	–
н934	н933	17.86	–	–
н933	н932	8.05	–	–
н932	н931	6.68	–	–
н931	н930	4.31	–	–
н930	н28	7.99	–	–
н28	н29	37.31	–	–
н29	н30	19.85	–	–

3. Общие сведения об уточняемом земельном участке с кадастровым номером 59:07:0011218:6

№ п/п	Наименование характеристики земельного участка	Значение характеристики
1	2	3
1	Адрес земельного участка	Пермский край, Краснокамск г, Строителей пер
	Местоположение земельного участка (при отсутствии присвоенного адреса)	–
	Дополнительные сведения о местоположении земельного участка	–
2	Площадь земельного участка ± величина погрешности определения площади ($P \pm \Delta P$), м ²	725 кв.м ± 5.39 кв.м
3	Формула, примененная для расчета предельной допустимой погрешности определения площади земельного участка (ΔP), м ²	$\Delta P = 2 * 0.10 * \sqrt{725} * \sqrt{((1 + 1.04^2)/(2 * 1.04))} = 5.39$
4	Площадь земельного участка согласно сведениям Единого государственного реестра недвижимости ($P_{кад}$), м ²	744
5	Оценка расхождения P и $P_{кад}$ ($P - P_{кад}$), м ²	19 кв.м

6	Предельный минимальный и максимальный размеры земельного участка ($P_{\text{мин}}$ и $P_{\text{макс}}$), M^2	–
7	Кадастровый или иной номер (обозначение) здания, сооружения, объекта незавершенного строительства, расположенного на земельном участке	–
8	Иные сведения	–

Сведения об уточняемых земельных участках

**1. Сведения о характерных точках границы уточняемого земельного участка с кадастровым номером 59:07:0011218:3
Зона № МСК-59, зона 2**

Обозначение характерных точек границ	Существующие координаты, м		Уточненные координаты, м		Метод определения координат	Средняя квадратическая погрешность определения координат характерной точки (Mt), м	Формулы, примененные для расчета средней квадратической погрешности определения координат характерной точки (Mt), м
	X	Y	X	Y			
1	2	3	4	5	6	7	8
н935	–	–	525912.15	2206585.44	Метод спутниковых геодезических измерений (определений)	0.10	$Mt = \sqrt{(0.07^2 + 0.07^2)} = 0.10$
н936	–	–	525904.50	2206593.65	Метод спутниковых геодезических измерений (определений)	0.10	$Mt = \sqrt{(0.07^2 + 0.07^2)} = 0.10$
н937	–	–	525895.83	2206603.40	Метод спутниковых геодезических измерений (определений)	0.10	$Mt = \sqrt{(0.07^2 + 0.07^2)} = 0.10$
н938	–	–	525889.23	2206610.19	Метод спутниковых геодезических измерений (определений)	0.10	$Mt = \sqrt{(0.07^2 + 0.07^2)} = 0.10$

н35	–	–	525886.8 9	2206612. 52	Метод спутниковых геодезических измерений (определений)	0.10	$Mt=\sqrt{(0.07^2+0.07^2)}=0.10$
н34	–	–	525885.4 2	2206611. 12	Метод спутниковых геодезических измерений (определений)	0.10	$Mt=\sqrt{(0.07^2+0.07^2)}=0.10$
н33	–	–	525880.6 4	2206606. 71	Метод спутниковых геодезических измерений (определений)	0.10	$Mt=\sqrt{(0.07^2+0.07^2)}=0.10$
н32	–	–	525876.9 0	2206603. 62	Метод спутниковых геодезических измерений (определений)	0.10	$Mt=\sqrt{(0.07^2+0.07^2)}=0.10$
н31	–	–	525872.8 2	2206600. 05	Метод спутниковых геодезических измерений (определений)	0.10	$Mt=\sqrt{(0.07^2+0.07^2)}=0.10$
н30	–	–	525872.9 3	2206599. 95	Метод спутниковых геодезических измерений (определений)	0.10	$Mt=\sqrt{(0.07^2+0.07^2)}=0.10$
н934	–	–	525880.2 8	2206591. 85	Метод спутниковых геодезических измерений (определений)	0.10	$Mt=\sqrt{(0.07^2+0.07^2)}=0.10$
н933	–	–	525892.3	2206578.	Метод	0.10	$Mt=\sqrt{(0.07^2+0.07^2)}=0.10$

			1	65	спутниковых геодезических измерений (определен ий)		$7^2)=0.10$
н932	–	–	525897.44	2206572.44	Метод спутниковых геодезических измерений (определен ий)	0.10	$Mt=\sqrt{(0.07^2+0.07^2)=0.10$
н935	–	–	525912.15	2206585.44	Метод спутниковых геодезических измерений (определен ий)	0.10	$Mt=\sqrt{(0.07^2+0.07^2)=0.10$

2. Сведения о частях границ уточняемого земельного участка с кадастровым номером 59:07:0011218:3

Обозначение части границ		Горизонтальное проложение (S), м	Описание прохождения части границ	Отметка о наличии земельного спора о местоположении границ земельного участка
от т. 1	до т. 2			
н935	н936	11.22	–	–
н936	н937	13.05	–	–
н937	н938	9.47	–	–
н938	н35	3.30	–	–
н35	н34	2.03	–	–
н34	н33	6.50	–	–
н33	н32	4.85	–	–
н32	н31	5.42	–	–
н31	н30	0.15	–	–
н30	н934	10.94	–	–
н934	н933	17.86	–	–
н933	н932	8.05	–	–
н932	н935	19.63	–	–

3. Общие сведения об уточняемом земельном участке с кадастровым номером 59:07:0011218:3

№ п/п	Наименование характеристики земельного участка	Значение характеристики
1	2	3
1	Адрес земельного участка	Пермский край, Краснокамск г, Строителей пер, 10 д, 2 кв
	Местоположение земельного участка (при отсутствии присвоенного адреса)	–
	Дополнительные сведения о местоположении земельного участка	–
2	Площадь земельного участка ± величина погрешности определения площади ($P \pm \Delta P$), м ²	708 кв.м ± 5.32 кв.м
3	Формула, примененная для расчета	$\Delta P = 2 * 0.10 * \sqrt{708} * \sqrt{((1 + 1.02^2)/(2 * 1.02))} = 5.32$

	предельной допустимой погрешности определения площади земельного участка (ΔP), м ²	
4	Площадь земельного участка согласно сведениям Единого государственного реестра недвижимости ($P_{\text{кад}}$), м ²	703
5	Оценка расхождения P и $P_{\text{кад}}$ ($P - P_{\text{кад}}$), м ²	5 кв.м
6	Предельный минимальный и максимальный размеры земельного участка ($P_{\text{мин}}$ и $P_{\text{макс}}$), м ²	–
7	Кадастровый или иной номер (обозначение) здания, сооружения, объекта незавершенного строительства, расположенного на земельном участке	59:07:0011218:192
8	Иные сведения	–

Сведения об уточняемых земельных участках

**1. Сведения о характерных точках границы уточняемого земельного участка с кадастровым номером 59:07:0011218:73
Зона № МСК-59, зона 2**

Обозначение характерных точек границ	Существующие координаты, м		Уточненные координаты, м		Метод определения координат	Средняя квадратическая погрешность определения координат характерной точки (Mt), м	Формулы, примененные для расчета средней квадратической погрешности определения координат характерной точки (Mt), м
	X	Y	X	Y			
1	2	3	4	5	6	7	8
н941	–	–	525940.25	2206612.52	Метод спутниковых геодезических измерений (определений)	0.10	$Mt = \sqrt{(0.07^2 + 0.07^2)} = 0.10$
н955	–	–	525931.88	2206604.84	Метод спутниковых геодезических измерений (определений)	0.10	$Mt = \sqrt{(0.07^2 + 0.07^2)} = 0.10$
н954	–	–	525929.25	2206603.35	Метод спутниковых геодезических измерений (определений)	0.10	$Mt = \sqrt{(0.07^2 + 0.07^2)} = 0.10$
н940	–	–	525925.5	2206599.	Метод	0.10	$Mt = \sqrt{(0.07^2 + 0.07^2)}$

			6	74	спутниковых геодезических измерений (определений)		$7^2)=0.10$
н36	–	–	525901.50	2206625.81	Метод спутниковых геодезических измерений (определений)	0.10	$Mt=\sqrt{(0.07^2+0.07^2)=0.10$
н37	–	–	525900.51	2206626.92	Метод спутниковых геодезических измерений (определений)	0.10	$Mt=\sqrt{(0.07^2+0.07^2)=0.10$
н38	–	–	525905.99	2206631.87	Метод спутниковых геодезических измерений (определений)	0.10	$Mt=\sqrt{(0.07^2+0.07^2)=0.10$
н39	–	–	525915.18	2206640.27	Метод спутниковых геодезических измерений (определений)	0.10	$Mt=\sqrt{(0.07^2+0.07^2)=0.10$
н953	–	–	525933.96	2206619.81	Метод спутниковых геодезических измерений (определений)	0.10	$Mt=\sqrt{(0.07^2+0.07^2)=0.10$
н952	–	–	525933.84	2206619.57	Метод спутниковых геодезических измерений (определений)	0.10	$Mt=\sqrt{(0.07^2+0.07^2)=0.10$
н951	–	–	525933.78	2206619.31	Метод спутниковых	0.10	$Mt=\sqrt{(0.07^2+0.07^2)=0.10$

					х геодезическ их измерений (определен ий)		
н950	–	–	525933.8 1	2206619. 01	Метод спутниковы х геодезическ их измерений (определен ий)	0.10	$Mt=\sqrt{(0.07^2+0.07^2)}=0.10$
н949	–	–	525933.9 2	2206618. 71	Метод спутниковы х геодезическ их измерений (определен ий)	0.10	$Mt=\sqrt{(0.07^2+0.07^2)}=0.10$
н948	–	–	525934.1 4	2206618. 44	Метод спутниковы х геодезическ их измерений (определен ий)	0.10	$Mt=\sqrt{(0.07^2+0.07^2)}=0.10$
н947	–	–	525934.4 0	2206618. 28	Метод спутниковы х геодезическ их измерений (определен ий)	0.10	$Mt=\sqrt{(0.07^2+0.07^2)}=0.10$
н946	–	–	525934.6 4	2206618. 19	Метод спутниковы х геодезическ их измерений (определен ий)	0.10	$Mt=\sqrt{(0.07^2+0.07^2)}=0.10$
н945	–	–	525934.9 2	2206618. 17	Метод спутниковы х геодезическ их измерений (определен ий)	0.10	$Mt=\sqrt{(0.07^2+0.07^2)}=0.10$
н944	–	–	525935.1 3	2206618. 20	Метод спутниковы х	0.10	$Mt=\sqrt{(0.07^2+0.07^2)}=0.10$

					геодезическ их измерений (определен ий)		
н943	–	–	525935.3 4	2206618. 28	Метод спутниковы х геодезическ их измерений (определен ий)	0.10	$Mt=\sqrt{(0.07^2+0.07^2)}=0.10$
н942	–	–	525937.0 5	2206616. 39	Метод спутниковы х геодезическ их измерений (определен ий)	0.10	$Mt=\sqrt{(0.07^2+0.07^2)}=0.10$
н941	–	–	525940.2 5	2206612. 52	Метод спутниковы х геодезическ их измерений (определен ий)	0.10	$Mt=\sqrt{(0.07^2+0.07^2)}=0.10$

2. Сведения о частях границ уточняемого земельного участка с кадастровым номером 59:07:0011218:73

Обозначение части границ		Горизонтальное проложение (S), м	Описание прохождения части границ	Отметка о наличии земельного спора о местоположении границ земельного участка
от т.	до т.			
1	2	3	4	5
н941	н955	11.36	–	–
н955	н954	3.02	–	–
н954	н940	5.16	–	–
н940	н36	35.48	–	–
н36	н37	1.49	–	–
н37	н38	7.38	–	–
н38	н39	12.45	–	–
н39	н953	27.77	–	–
н953	н952	0.27	–	–
н952	н951	0.27	–	–
н951	н950	0.30	–	–
н950	н949	0.32	–	–
н949	н948	0.35	–	–
н948	н947	0.31	–	–
н947	н946	0.26	–	–
н946	н945	0.28	–	–
н945	н944	0.21	–	–
н944	н943	0.22	–	–
н943	н942	2.55	–	–
н942	н941	5.02	–	–

3. Общие сведения об уточняемом земельном участке с кадастровым номером 59:07:0011218:73

№ п/п	Наименование характеристики земельного участка	Значение характеристики
1	2	3
1	Адрес земельного участка	Пермский край, Краснокамск г, Строителей пер, 8 д
	Местоположение земельного участка (при отсутствии присвоенного адреса)	–
	Дополнительные сведения о местоположении земельного участка	–
2	Площадь земельного участка ± величина погрешности определения площади ($P \pm \Delta P$), м ²	735 кв.м ± 5.42 кв.м
3	Формула, примененная для расчета предельной допустимой погрешности определения площади земельного участка (ΔP), м ²	$\Delta P = 2 * 0.10 * \sqrt{735 * \sqrt{((1 + 1.02^2)/(2 * 1.02))}} = 5.42$
4	Площадь земельного участка согласно сведениям Единого государственного реестра недвижимости ($P_{\text{кад}}$), м ²	719
5	Оценка расхождения P и $P_{\text{кад}}$ ($P - P_{\text{кад}}$), м ²	16 кв.м
6	Предельный минимальный и максимальный размеры земельного участка ($P_{\text{мин}}$ и $P_{\text{макс}}$), м ²	–
7	Кадастровый или иной номер (обозначение) здания, сооружения, объекта незавершенного строительства, расположенного на земельном участке	59:07:0000000:5311,59:07:0011218:231
8	Иные сведения	–

Сведения об уточняемых земельных участках

1. Сведения о характерных точках границы уточняемого земельного участка с кадастровым номером 59:07:0011218:76

Зона № МСК-59, зона 2

Обозначение характерных точек границ	Существующие координаты, м		Уточненные координаты, м		Метод определения координат	Средняя квадратическая погрешность определения координат характерной точки (Mt), м	Формулы, примененные для расчета средней квадратической погрешности определения координат характерной точки (Mt), м
	X	Y	X	Y			
1	2	3	4	5	6	7	8
н939	–	–	525915.09	2206587.92	Метод спутниковых геодезических измерений (определений)	0.10	$Mt = \sqrt{(0.07^2 + 0.07^2)} = 0.10$
н962	–	–	525928.17	2206573.68	Метод спутниковых геодезических измерений (определений)	0.10	$Mt = \sqrt{(0.07^2 + 0.07^2)} = 0.10$

					их измерений (определений)		
н961	–	–	525923.06	2206569.63	Метод спутниковых геодезических измерений (определений)	0.10	$Mt=\sqrt{(0.07^2+0.07^2)}=0.10$
н960	–	–	525921.48	2206568.52	Метод спутниковых геодезических измерений (определений)	0.10	$Mt=\sqrt{(0.07^2+0.07^2)}=0.10$
н959	–	–	525919.44	2206566.83	Метод спутниковых геодезических измерений (определений)	0.10	$Mt=\sqrt{(0.07^2+0.07^2)}=0.10$
н958	–	–	525915.39	2206562.81	Метод спутниковых геодезических измерений (определений)	0.10	$Mt=\sqrt{(0.07^2+0.07^2)}=0.10$
н957	–	–	525914.87	2206561.49	Метод спутниковых геодезических измерений (определений)	0.10	$Mt=\sqrt{(0.07^2+0.07^2)}=0.10$
н956	–	–	525911.39	2206558.35	Метод спутниковых геодезических измерений (определений)	0.10	$Mt=\sqrt{(0.07^2+0.07^2)}=0.10$
н25	–	–	525901.59	2206549.91	Метод спутниковых геодезических измерений (определений)	0.10	$Mt=\sqrt{(0.07^2+0.07^2)}=0.10$

					измерений (определений)		
н26	–	–	525893.6 7	2206559. 72	Метод спутниковых геодезических измерений (определений)	0.10	$Mt=\sqrt{(0.07^2+0.07^2)}=0.10$
н27	–	–	525887.9 7	2206554. 65	Метод спутниковых геодезических измерений (определений)	0.10	$Mt=\sqrt{(0.07^2+0.07^2)}=0.10$
н28	–	–	525883.7 7	2206559. 28	Метод спутниковых геодезических измерений (определений)	0.10	$Mt=\sqrt{(0.07^2+0.07^2)}=0.10$
н930	–	–	525889.4 7	2206564. 88	Метод спутниковых геодезических измерений (определений)	0.10	$Mt=\sqrt{(0.07^2+0.07^2)}=0.10$
н931	–	–	525892.6 8	2206567. 76	Метод спутниковых геодезических измерений (определений)	0.10	$Mt=\sqrt{(0.07^2+0.07^2)}=0.10$
н932	–	–	525897.4 4	2206572. 44	Метод спутниковых геодезических измерений (определений)	0.10	$Mt=\sqrt{(0.07^2+0.07^2)}=0.10$
н935	–	–	525912.1 5	2206585. 44	Метод спутниковых геодезических измерений	0.10	$Mt=\sqrt{(0.07^2+0.07^2)}=0.10$

					(определен ий)		
н939	–	–	525915.0 9	2206587. 92	Метод спутниковы х геодезическ их измерений (определен ий)	0.10	$Mt = \sqrt{(0.07^2 + 0.07^2)} = 0.10$

2. Сведения о частях границ уточняемого земельного участка с кадастровым номером 59:07:0011218:76

Обозначение части границ		Горизонтальное проложение (S), м	Описание прохождения части границ	Отметка о наличии земельного спора о местоположении границ земельного участка
от т.	до т.			
1	2	3	4	5
н939	н962	19.34	–	–
н962	н961	6.52	–	–
н961	н960	1.93	–	–
н960	н959	2.65	–	–
н959	н958	5.71	–	–
н958	н957	1.42	–	–
н957	н956	4.69	–	–
н956	н25	12.93	–	–
н25	н26	12.61	–	–
н26	н27	7.63	–	–
н27	н28	6.25	–	–
н28	н930	7.99	–	–
н930	н931	4.31	–	–
н931	н932	6.68	–	–
н932	н935	19.63	–	–
н935	н939	3.85	–	–

3. Общие сведения об уточняемом земельном участке с кадастровым номером 59:07:0011218:76

№ п/п	Наименование характеристики земельного участка	Значение характеристики
1	2	3
1	Адрес земельного участка	Пермский край, Краснокамский р-н, Краснокамск г, Строителей пер, 14 д
	Местоположение земельного участка (при отсутствии присвоенного адреса)	–
	Дополнительные сведения о местоположении земельного участка	–
2	Площадь земельного участка ± величина погрешности определения площади ($P \pm \Delta P$), м ²	727 кв.м ± 5.43 кв.м
3	Формула, примененная для расчета предельной допустимой погрешности определения площади земельного участка (ΔP), м ²	$\Delta P = 2 * 0.10 * \sqrt{727} * \sqrt{((1 + 1.17^2)/(2 * 1.17))} = 5.43$
4	Площадь земельного участка согласно сведениям Единого государственного реестра недвижимости ($P_{\text{кад}}$), м ²	643
5	Оценка расхождения P и $P_{\text{кад}}$ ($P - P_{\text{кад}}$), м ²	84 кв.м
6	Предельный минимальный и максимальный размеры земельного	–

	участка (P_{\min} и P_{\max}), M^2	
7	Кадастровый или иной номер (обозначение) здания, сооружения, объекта незавершенного строительства, расположенного на земельном участке	59:07:0011218:180
8	Иные сведения	–

Сведения об уточняемых земельных участках

**1. Сведения о характерных точках границы уточняемого земельного участка с кадастровым номером 59:07:0011218:74
Зона № МСК-59, зона 2**

Обозначение характерных точек границ	Существующие координаты, м		Уточненные координаты, м		Метод определения координат	Средняя квадратическая погрешность определения координат характерной точки (Mt), м	Формулы, примененные для расчета средней квадратической погрешности определения координат характерной точки (Mt), м
	X	Y	X	Y			
1	2	3	4	5	6	7	8
н941	–	–	525940.25	2206612.52	Метод спутниковых геодезических измерений (определений)	0.10	$Mt = \sqrt{(0.07^2 + 0.07^2)} = 0.10$
н955	–	–	525931.88	2206604.84	Метод спутниковых геодезических измерений (определений)	0.10	$Mt = \sqrt{(0.07^2 + 0.07^2)} = 0.10$
н954	–	–	525929.25	2206603.35	Метод спутниковых геодезических измерений (определений)	0.10	$Mt = \sqrt{(0.07^2 + 0.07^2)} = 0.10$
н940	–	–	525925.56	2206599.74	Метод спутниковых геодезических измерений (определений)	0.10	$Mt = \sqrt{(0.07^2 + 0.07^2)} = 0.10$
н939	–	–	525915.09	2206587.92	Метод спутниковых	0.10	$Mt = \sqrt{(0.07^2 + 0.07^2)} = 0.10$

					х геодезическ их измерений (определен ий)		
н962	–	–	525928.1 7	2206573. 68	Метод спутниковы х геодезическ их измерений (определен ий)	0.10	$Mt=\sqrt{(0.07^2+0.07^2)}=0.10$
н968	–	–	525943.2 6	2206587. 77	Метод спутниковы х геодезическ их измерений (определен ий)	0.10	$Mt=\sqrt{(0.07^2+0.07^2)}=0.10$
н969	–	–	525944.8 8	2206589. 30	Метод спутниковы х геодезическ их измерений (определен ий)	0.10	$Mt=\sqrt{(0.07^2+0.07^2)}=0.10$
н970	–	–	525953.9 1	2206597. 28	Метод спутниковы х геодезическ их измерений (определен ий)	0.10	$Mt=\sqrt{(0.07^2+0.07^2)}=0.10$
н971	–	–	525948.6 9	2206603. 04	Метод спутниковы х геодезическ их измерений (определен ий)	0.10	$Mt=\sqrt{(0.07^2+0.07^2)}=0.10$
н941	–	–	525940.2 5	2206612. 52	Метод спутниковы х геодезическ их измерений (определен ий)	0.10	$Mt=\sqrt{(0.07^2+0.07^2)}=0.10$

**2. Сведения о частях границ уточняемого земельного участка с кадастровым номером
59:07:0011218:74**

Обозначение части границ		Горизонтальное проложение (S), м	Описание прохождения части границ	Отметка о наличии земельного спора о местоположении границ земельного участка
от т.	до т.			
1	2	3	4	5
н941	н955	11.36	–	–
н955	н954	3.02	–	–
н954	н940	5.16	–	–
н940	н939	15.79	–	–
н939	н962	19.34	–	–
н962	н968	20.65	–	–
н968	н969	2.23	–	–
н969	н970	12.05	–	–
н970	н971	7.77	–	–
н971	н941	12.69	–	–

3. Общие сведения об уточняемом земельном участке с кадастровым номером 59:07:0011218:74

№ п/п	Наименование характеристики земельного участка	Значение характеристики
1	2	3
1	Адрес земельного участка	Пермский край, Краснокамск г, Речная ул, 40 д
	Местоположение земельного участка (при отсутствии присвоенного адреса)	–
	Дополнительные сведения о местоположении земельного участка	–
2	Площадь земельного участка ± величина погрешности определения площади ($P \pm \Delta P$), м ²	712 кв.м ± 5.34 кв.м
3	Формула, примененная для расчета предельной допустимой погрешности определения площади земельного участка (ΔP), м ²	$\Delta P = 2 * 0.10 * \sqrt{712 * \sqrt{((1 + 1.00^2)/(2 * 1.00))}} = 5.34$
4	Площадь земельного участка согласно сведениям Единого государственного реестра недвижимости ($P_{\text{кад}}$), м ²	677
5	Оценка расхождения P и $P_{\text{кад}}$ ($P - P_{\text{кад}}$), м ²	35 кв.м
6	Предельный минимальный и максимальный размеры земельного участка ($P_{\text{мин}}$ и $P_{\text{макс}}$), м ²	–
7	Кадастровый или иной номер (обозначение) здания, сооружения, объекта незавершенного строительства, расположенного на земельном участке	–
8	Иные сведения	–

Сведения об уточняемых земельных участках

**1. Сведения о характерных точках границы уточняемого земельного участка с кадастровым номером 59:07:0011218:75
Зона № МСК-59, зона 2**

Обозначение характерных точек границ	Существующие координаты, м		Уточненные координаты, м		Метод определения координат	Средняя квадратическая погрешность определения координат характерно	Формулы, примененные для расчета средней квадратической погрешности определения координат
	X	Y	X	Y			

						й точки (Mt), м	характерной точки (Mt), м
1	2	3	4	5	6	7	8
н972	–	–	525967.4 1	2206582. 34	Метод спутниковы х геодезическ их измерений (определен ий)	0.10	$Mt=\sqrt{(0.07^2+0.07^2)}=0.10$
н979	–	–	525957.8 1	2206574. 00	Метод спутниковы х геодезическ их измерений (определен ий)	0.10	$Mt=\sqrt{(0.07^2+0.07^2)}=0.10$
н978	–	–	525953.3 1	2206571. 03	Метод спутниковы х геодезическ их измерений (определен ий)	0.10	$Mt=\sqrt{(0.07^2+0.07^2)}=0.10$
н977	–	–	525948.9 8	2206567. 05	Метод спутниковы х геодезическ их измерений (определен ий)	0.10	$Mt=\sqrt{(0.07^2+0.07^2)}=0.10$
н976	–	–	525942.0 3	2206562. 18	Метод спутниковы х геодезическ их измерений (определен ий)	0.10	$Mt=\sqrt{(0.07^2+0.07^2)}=0.10$
н966	–	–	525939.5 0	2206560. 53	Метод спутниковы х геодезическ их измерений (определен ий)	0.10	$Mt=\sqrt{(0.07^2+0.07^2)}=0.10$
н967	–	–	525938.5 4	2206562. 12	Метод спутниковы х геодезическ	0.10	$Mt=\sqrt{(0.07^2+0.07^2)}=0.10$

					их измерений (определений)		
н962	–	–	525928.17	2206573.68	Метод спутниковых геодезических измерений (определений)	0.10	$Mt=\sqrt{(0.07^2+0.07^2)}=0.10$
н968	–	–	525943.26	2206587.77	Метод спутниковых геодезических измерений (определений)	0.10	$Mt=\sqrt{(0.07^2+0.07^2)}=0.10$
н969	–	–	525944.88	2206589.30	Метод спутниковых геодезических измерений (определений)	0.10	$Mt=\sqrt{(0.07^2+0.07^2)}=0.10$
н970	–	–	525953.91	2206597.28	Метод спутниковых геодезических измерений (определений)	0.10	$Mt=\sqrt{(0.07^2+0.07^2)}=0.10$
н975	–	–	525954.87	2206598.18	Метод спутниковых геодезических измерений (определений)	0.10	$Mt=\sqrt{(0.07^2+0.07^2)}=0.10$
н974	–	–	525964.92	2206587.30	Метод спутниковых геодезических измерений (определений)	0.10	$Mt=\sqrt{(0.07^2+0.07^2)}=0.10$
н973	–	–	525968.37	2206583.46	Метод спутниковых геодезических измерений (определений)	0.10	$Mt=\sqrt{(0.07^2+0.07^2)}=0.10$

					измерений (определен ий)		
н972	–	–	525967.4 1	2206582. 34	Метод спутниковы х геодезическ их измерений (определен ий)	0.10	$Mt=\sqrt{(0.07^2+0.07^2)}=0.10$

2. Сведения о частях границ уточняемого земельного участка с кадастровым номером 59:07:0011218:75

Обозначение части границ		Горизонтальное проложение (S), м	Описание прохождения части границ	Отметка о наличии земельного спора о местоположении границ земельного участка
от т.	до т.			
1	2	3	4	5
н972	н979	12.72	–	–
н979	н978	5.39	–	–
н978	н977	5.88	–	–
н977	н976	8.49	–	–
н976	н966	3.02	–	–
н966	н967	1.86	–	–
н967	н962	15.53	–	–
н962	н968	20.65	–	–
н968	н969	2.23	–	–
н969	н970	12.05	–	–
н970	н975	1.32	–	–
н975	н974	14.81	–	–
н974	н973	5.16	–	–
н973	н972	1.48	–	–

3. Общие сведения об уточняемом земельном участке с кадастровым номером 59:07:0011218:75

№ п/п	Наименование характеристики земельного участка	Значение характеристики
1	2	3
1	Адрес земельного участка	Пермский край, Краснокамск г, Речная ул, 40 д, 2 кв
	Местоположение земельного участка (при отсутствии присвоенного адреса)	–
	Дополнительные сведения о местоположении земельного участка	–
2	Площадь земельного участка ± величина погрешности определения площади (P ± ΔP), м ²	702 кв.м ± 5.31 кв.м
3	Формула, примененная для расчета предельной допустимой погрешности определения площади земельного участка (ΔP), м ²	$\Delta P = 2 * 0.10 * \sqrt{702 * \sqrt{((1 + 1.07^2)/(2 * 1.07))}} = 5.31$
4	Площадь земельного участка согласно сведениям Единого государственного реестра недвижимости (P _{кад}), м ²	701
5	Оценка расхождения P и P _{кад} (P - P _{кад}), м ²	1 кв.м
6	Предельный минимальный и максимальный размеры земельного участка (P _{мин} и P _{макс}), м ²	–
7	Кадастровый или иной номер	59:07:0011218:150

	(обозначение) здания, сооружения, объекта незавершенного строительства, расположенного на земельном участке	
8	Иные сведения	–

Сведения об уточняемых земельных участках

**1. Сведения о характерных точках границы уточняемого земельного участка с кадастровым номером 59:07:0011218:46
Зона № МСК-59, зона 2**

Обозначение характерных точек границ	Существующие координаты, м		Уточненные координаты, м		Метод определения координат	Средняя квадратическая погрешность определения координат характерной точки (Mt), м	Формулы, примененные для расчета средней квадратической погрешности определения координат характерной точки (Mt), м
	X	Y	X	Y			
1	2	3	4	5	6	7	8
н980	–	–	525994.16	2206553.66	Метод спутниковых геодезических измерений (определений)	0.10	$Mt = \sqrt{(0.07^2 + 0.07^2)} = 0.10$
н985	–	–	525990.80	2206550.63	Метод спутниковых геодезических измерений (определений)	0.10	$Mt = \sqrt{(0.07^2 + 0.07^2)} = 0.10$
н984	–	–	525983.81	2206544.06	Метод спутниковых геодезических измерений (определений)	0.10	$Mt = \sqrt{(0.07^2 + 0.07^2)} = 0.10$
н983	–	–	525979.46	2206540.04	Метод спутниковых геодезических измерений (определений)	0.10	$Mt = \sqrt{(0.07^2 + 0.07^2)} = 0.10$
н982	–	–	525965.07	2206556.22	Метод спутниковых геодезических измерений (определений)	0.10	$Mt = \sqrt{(0.07^2 + 0.07^2)} = 0.10$

					их измерений (определений)		
н978	–	–	525953.3 1	2206571. 03	Метод спутниковых геодезических измерений (определений)	0.10	$Mt=\sqrt{(0.07^2+0.07^2)}=0.10$
н979	–	–	525957.8 1	2206574. 00	Метод спутниковых геодезических измерений (определений)	0.10	$Mt=\sqrt{(0.07^2+0.07^2)}=0.10$
н972	–	–	525967.4 1	2206582. 34	Метод спутниковых геодезических измерений (определений)	0.10	$Mt=\sqrt{(0.07^2+0.07^2)}=0.10$
н981	–	–	525987.4 1	2206561. 91	Метод спутниковых геодезических измерений (определений)	0.10	$Mt=\sqrt{(0.07^2+0.07^2)}=0.10$
н980	–	–	525994.1 6	2206553. 66	Метод спутниковых геодезических измерений (определений)	0.10	$Mt=\sqrt{(0.07^2+0.07^2)}=0.10$

2. Сведения о частях границ уточняемого земельного участка с кадастровым номером 59:07:0011218:46

Обозначение части границ		Горизонтальное проложение (S), м	Описание прохождения части границ	Отметка о наличии земельного спора о местоположении границ земельного участка
от т. 1	до т. 2			
1	2	3	4	5
н980	н985	4.52	–	–
н985	н984	9.59	–	–
н984	н983	5.92	–	–
н983	н982	21.65	–	–
н982	н978	18.91	–	–
н978	н979	5.39	–	–

н979	н972	12.72	–	–
н972	н981	28.59	–	–
н981	н980	10.66	–	–

3. Общие сведения об уточняемом земельном участке с кадастровым номером 59:07:0011218:46

№ п/п	Наименование характеристики земельного участка	Значение характеристики
1	2	3
1	Адрес земельного участка	Пермский край, Краснокамский р-н, Краснокамск г, Матросова ул, 31 д
	Местоположение земельного участка (при отсутствии присвоенного адреса)	–
	Дополнительные сведения о местоположении земельного участка	–
2	Площадь земельного участка ± величина погрешности определения площади ($P \pm \Delta P$), м ²	779 кв.м ± 5.58 кв.м
3	Формула, примененная для расчета предельной допустимой погрешности определения площади земельного участка (ΔP), м ²	$\Delta P = 2 * 0.10 * \sqrt{779} * \sqrt{((1 + 1.04^2)/(2 * 1.04))} = 5.58$
4	Площадь земельного участка согласно сведениям Единого государственного реестра недвижимости ($P_{кад}$), м ²	770
5	Оценка расхождения P и $P_{кад}$ ($P - P_{кад}$), м ²	9 кв.м
6	Предельный минимальный и максимальный размеры земельного участка ($P_{мин}$ и $P_{макс}$), м ²	–
7	Кадастровый или иной номер (обозначение) здания, сооружения, объекта незавершенного строительства, расположенного на земельном участке	59:07:0011218:169
8	Иные сведения	–

Сведения об уточняемых земельных участках

**1. Сведения о характерных точках границы уточняемого земельного участка с кадастровым номером 59:07:0011218:10
Зона № МСК-59, зона 2**

Обозначение характерных точек границ	Существующие координаты, м		Уточненные координаты, м		Метод определения координат	Средняя квадратическая погрешность определения координат характерной точки (Mt), м	Формулы, примененные для расчета средней квадратической погрешности определения координат характерной точки (Mt), м
	X	Y	X	Y			
1	2	3	4	5	6	7	8
н1004	–	–	525928.64	2206493.09	Метод спутниковых геодезических измерений (определенный)	0.10	$Mt = \sqrt{(0.07^2 + 0.07^2)} = 0.10$

н1007	–	–	525921.8 9	2206499. 93	Метод спутниковых геодезических измерений (определений)	0.10	$Mt=\sqrt{(0.07^2+0.07^2)}=0.10$
н1006	–	–	525915.1 7	2206506. 92	Метод спутниковых геодезических измерений (определений)	0.10	$Mt=\sqrt{(0.07^2+0.07^2)}=0.10$
н928	–	–	525901.5 8	2206523. 18	Метод спутниковых геодезических измерений (определений)	0.10	$Mt=\sqrt{(0.07^2+0.07^2)}=0.10$
н929	–	–	525901.1 6	2206523. 67	Метод спутниковых геодезических измерений (определений)	0.10	$Mt=\sqrt{(0.07^2+0.07^2)}=0.10$
н23	–	–	525901.6 1	2206524. 08	Метод спутниковых геодезических измерений (определений)	0.10	$Mt=\sqrt{(0.07^2+0.07^2)}=0.10$
н24	–	–	525913.3 1	2206534. 67	Метод спутниковых геодезических измерений (определений)	0.10	$Mt=\sqrt{(0.07^2+0.07^2)}=0.10$
н963	–	–	525913.3 7	2206534. 58	Метод спутниковых геодезических измерений (определений)	0.10	$Mt=\sqrt{(0.07^2+0.07^2)}=0.10$
н1000	–	–	525923.3	2206524.	Метод	0.10	$Mt=\sqrt{(0.07^2+0.07^2)}=0.10$

			6	35	спутниковых геодезических измерений (определений)		$7^2)=0.10$
н1002	–	–	525928.80	2206517.57	Метод спутниковых геодезических измерений (определений)	0.10	$Mt=\sqrt{(0.07^2+0.07^2)=0.10$
н1005	–	–	525941.24	2206503.71	Метод спутниковых геодезических измерений (определений)	0.10	$Mt=\sqrt{(0.07^2+0.07^2)=0.10$
н1004	–	–	525928.64	2206493.09	Метод спутниковых геодезических измерений (определений)	0.10	$Mt=\sqrt{(0.07^2+0.07^2)=0.10$

2. Сведения о частях границ уточняемого земельного участка с кадастровым номером 59:07:0011218:10

Обозначение части границ		Горизонтальное проложение (S), м	Описание прохождения части границ	Отметка о наличии земельного спора о местоположении границ земельного участка
от т. 1	до т. 2			
н1004	н1007	9.61	–	–
н1007	н1006	9.70	–	–
н1006	н928	21.19	–	–
н928	н929	0.65	–	–
н929	н23	0.61	–	–
н23	н24	15.78	–	–
н24	н963	0.11	–	–
н963	н1000	14.30	–	–
н1000	н1002	8.69	–	–
н1002	н1005	18.62	–	–
н1005	н1004	16.48	–	–

3. Общие сведения об уточняемом земельном участке с кадастровым номером 59:07:0011218:10

№ п/п	Наименование характеристики земельного участка	Значение характеристики
1	2	3
1	Адрес земельного участка	Пермский край, Краснокамск г, Строителей пер
	Местоположение земельного участка (при отсутствии присвоенного адреса)	–
	Дополнительные сведения о	–

	местоположении земельного участка	
2	Площадь земельного участка ± величина погрешности определения площади ($P \pm \Delta P$), м ²	704 кв.м ± 5.31 кв.м
3	Формула, примененная для расчета предельной допустимой погрешности определения площади земельного участка (ΔP), м ²	$\Delta P = 2 * 0.10 * \sqrt{704 * \sqrt{((1 + 1.04^2)/(2 * 1.04))}} = 5.31$
4	Площадь земельного участка согласно сведениям Единого государственного реестра недвижимости ($P_{\text{кад}}$), м ²	674
5	Оценка расхождения P и $P_{\text{кад}}$ ($P - P_{\text{кад}}$), м ²	30 кв.м
6	Предельный минимальный и максимальный размеры земельного участка ($P_{\text{мин}}$ и $P_{\text{макс}}$), м ²	–
7	Кадастровый или иной номер (обозначение) здания, сооружения, объекта незавершенного строительства, расположенного на земельном участке	–
8	Иные сведения	–

Сведения об образуемых земельных участках

1. Сведения о характерных точках границ образуемых земельных участков

Обозначение земельного участка 59:07:0011217:291:3У1

Зона № МСК-59, зона 2

Обозначение характерных точек границ	Координаты, м		Метод определения координат	Средняя квадратическая погрешность определения координат характерной точки (M_t), м	Формулы, примененные для расчета средней квадратической погрешности определения координат характерной точки (M_t), м
	X	Y			
1	2	3	6	7	8
н1	525866.67	2206436.33	Метод спутниковых геодезических измерений (определений)	0.10	$M_t = \sqrt{(0.07^2 + 0.07^2)} = 0.10$
н2	525876.48	2206446.62	Метод спутниковых геодезических измерений (определений)	0.10	$M_t = \sqrt{(0.07^2 + 0.07^2)} = 0.10$
н3	525868.80	2206454.91	Метод спутниковых геодезических измерений (определений)	0.10	$M_t = \sqrt{(0.07^2 + 0.07^2)} = 0.10$
н4	525849.44	2206475.90	Метод спутниковых геодезических измерений (определений)	0.10	$M_t = \sqrt{(0.07^2 + 0.07^2)} = 0.10$

)		
н5	525835.79	2206490.42	Метод спутниковых геодезических измерений (определений)	0.10	$Mt=\sqrt{(0.07^2+0.07^2)}=0.10$
н6	525830.22	2206496.55	Метод спутниковых геодезических измерений (определений)	0.10	$Mt=\sqrt{(0.07^2+0.07^2)}=0.10$
н7	525822.42	2206504.76	Метод спутниковых геодезических измерений (определений)	0.10	$Mt=\sqrt{(0.07^2+0.07^2)}=0.10$
н8	525797.54	2206531.67	Метод спутниковых геодезических измерений (определений)	0.10	$Mt=\sqrt{(0.07^2+0.07^2)}=0.10$
н9	525797.43	2206531.76	Метод спутниковых геодезических измерений (определений)	0.10	$Mt=\sqrt{(0.07^2+0.07^2)}=0.10$
н10	525811.13	2206544.90	Метод спутниковых геодезических измерений (определений)	0.10	$Mt=\sqrt{(0.07^2+0.07^2)}=0.10$
н11	525811.26	2206544.75	Метод спутниковых геодезических измерений (определений)	0.10	$Mt=\sqrt{(0.07^2+0.07^2)}=0.10$
н12	525818.51	2206551.35	Метод спутниковых геодезических измерений (определений)	0.10	$Mt=\sqrt{(0.07^2+0.07^2)}=0.10$
н13	525825.50	2206557.39	Метод спутниковых геодезических измерений (определений)	0.10	$Mt=\sqrt{(0.07^2+0.07^2)}=0.10$
н14	525831.42	2206562.69	Метод спутниковых	0.10	$Mt=\sqrt{(0.07^2+0.07^2)}=0.10$

			геодезическим измерений (определений)		
н15	525839.46	2206570.31	Метод спутниковых геодезических измерений (определений)	0.10	$Mt=\sqrt{(0.07^2+0.07^2)}=0.10$
н16	525854.22	2206582.94	Метод спутниковых геодезических измерений (определений)	0.10	$Mt=\sqrt{(0.07^2+0.07^2)}=0.10$
н17	525879.08	2206555.91	Метод спутниковых геодезических измерений (определений)	0.10	$Mt=\sqrt{(0.07^2+0.07^2)}=0.10$
н18	525881.70	2206551.08	Метод спутниковых геодезических измерений (определений)	0.10	$Mt=\sqrt{(0.07^2+0.07^2)}=0.10$
н19	525884.31	2206548.17	Метод спутниковых геодезических измерений (определений)	0.10	$Mt=\sqrt{(0.07^2+0.07^2)}=0.10$
н20	525882.59	2206546.49	Метод спутниковых геодезических измерений (определений)	0.10	$Mt=\sqrt{(0.07^2+0.07^2)}=0.10$
н21	525882.63	2206545.44	Метод спутниковых геодезических измерений (определений)	0.10	$Mt=\sqrt{(0.07^2+0.07^2)}=0.10$
н22	525888.69	2206538.61	Метод спутниковых геодезических измерений (определений)	0.10	$Mt=\sqrt{(0.07^2+0.07^2)}=0.10$
н23	525901.61	2206524.08	Метод спутниковых геодезических измерений (определений)	0.10	$Mt=\sqrt{(0.07^2+0.07^2)}=0.10$

)		
н24	525913.29	2206534.67	Метод спутниковых геодезических измерений (определений)	0.10	$Mt=\sqrt{(0.07^2+0.07^2)}=0.10$
н25	525901.59	2206549.91	Метод спутниковых геодезических измерений (определений)	0.10	$Mt=\sqrt{(0.07^2+0.07^2)}=0.10$
н26	525893.67	2206559.72	Метод спутниковых геодезических измерений (определений)	0.10	$Mt=\sqrt{(0.07^2+0.07^2)}=0.10$
н27	525887.97	2206554.65	Метод спутниковых геодезических измерений (определений)	0.10	$Mt=\sqrt{(0.07^2+0.07^2)}=0.10$
н28	525883.77	2206559.28	Метод спутниковых геодезических измерений (определений)	0.10	$Mt=\sqrt{(0.07^2+0.07^2)}=0.10$
н29	525858.30	2206586.54	Метод спутниковых геодезических измерений (определений)	0.10	$Mt=\sqrt{(0.07^2+0.07^2)}=0.10$
н30	525872.93	2206599.95	Метод спутниковых геодезических измерений (определений)	0.10	$Mt=\sqrt{(0.07^2+0.07^2)}=0.10$
н31	525872.82	2206600.05	Метод спутниковых геодезических измерений (определений)	0.10	$Mt=\sqrt{(0.07^2+0.07^2)}=0.10$
н32	525876.90	2206603.62	Метод спутниковых геодезических измерений (определений)	0.10	$Mt=\sqrt{(0.07^2+0.07^2)}=0.10$
н33	525880.64	2206606.71	Метод спутниковых	0.10	$Mt=\sqrt{(0.07^2+0.07^2)}=0.10$

			геодезическ х измерений (определений)		
н34	525885.42	2206611.12	Метод спутниковых геодезическ х измерений (определений)	0.10	$Mt=\sqrt{(0.07^2+0.07^2)}=0.10$
н35	525886.89	2206612.52	Метод спутниковых геодезическ х измерений (определений)	0.10	$Mt=\sqrt{(0.07^2+0.07^2)}=0.10$
н36	525901.50	2206625.81	Метод спутниковых геодезическ х измерений (определений)	0.10	$Mt=\sqrt{(0.07^2+0.07^2)}=0.10$
н37	525900.51	2206626.92	Метод спутниковых геодезическ х измерений (определений)	0.10	$Mt=\sqrt{(0.07^2+0.07^2)}=0.10$
н38	525905.99	2206631.87	Метод спутниковых геодезическ х измерений (определений)	0.10	$Mt=\sqrt{(0.07^2+0.07^2)}=0.10$
н39	525915.18	2206640.27	Метод спутниковых геодезическ х измерений (определений)	0.10	$Mt=\sqrt{(0.07^2+0.07^2)}=0.10$
н40	525906.72	2206649.84	Метод спутниковых геодезическ х измерений (определений)	0.10	$Mt=\sqrt{(0.07^2+0.07^2)}=0.10$
н41	525899.82	2206643.15	Метод спутниковых геодезическ х измерений (определений)	0.10	$Mt=\sqrt{(0.07^2+0.07^2)}=0.10$
н42	525893.19	2206637.06	Метод спутниковых геодезическ х измерений (определений)	0.10	$Mt=\sqrt{(0.07^2+0.07^2)}=0.10$

)		
н43	525888.21	2206632.74	Метод спутниковых геодезических измерений (определений)	0.10	$Mt=\sqrt{(0.07^2+0.07^2)}=0.10$
н44	525887.22	2206631.88	Метод спутниковых геодезических измерений (определений)	0.10	$Mt=\sqrt{(0.07^2+0.07^2)}=0.10$
н45	525888.44	2206630.32	Метод спутниковых геодезических измерений (определений)	0.10	$Mt=\sqrt{(0.07^2+0.07^2)}=0.10$
н46	525882.02	2206624.49	Метод спутниковых геодезических измерений (определений)	0.10	$Mt=\sqrt{(0.07^2+0.07^2)}=0.10$
н47	525881.45	2206624.71	Метод спутниковых геодезических измерений (определений)	0.10	$Mt=\sqrt{(0.07^2+0.07^2)}=0.10$
н48	525875.85	2206619.61	Метод спутниковых геодезических измерений (определений)	0.10	$Mt=\sqrt{(0.07^2+0.07^2)}=0.10$
н49	525875.10	2206620.53	Метод спутниковых геодезических измерений (определений)	0.10	$Mt=\sqrt{(0.07^2+0.07^2)}=0.10$
н50	525867.84	2206613.96	Метод спутниковых геодезических измерений (определений)	0.10	$Mt=\sqrt{(0.07^2+0.07^2)}=0.10$
н51	525864.30	2206610.60	Метод спутниковых геодезических измерений (определений)	0.10	$Mt=\sqrt{(0.07^2+0.07^2)}=0.10$
н52	525855.90	2206602.83	Метод спутниковых	0.10	$Mt=\sqrt{(0.07^2+0.07^2)}=0.10$

			геодезическ х измерений (определений)		
н53	525855.66	2206603.07	Метод спутниковых геодезическ х измерений (определений)	0.10	$M_t = \sqrt{(0.07^2 + 0.07^2)} = 0.10$
н54	525842.76	2206592.33	Метод спутниковых геодезическ х измерений (определений)	0.10	$M_t = \sqrt{(0.07^2 + 0.07^2)} = 0.10$
н55	525838.28	2206588.32	Метод спутниковых геодезическ х измерений (определений)	0.10	$M_t = \sqrt{(0.07^2 + 0.07^2)} = 0.10$
н56	525836.28	2206586.97	Метод спутниковых геодезическ х измерений (определений)	0.10	$M_t = \sqrt{(0.07^2 + 0.07^2)} = 0.10$
н57	525829.80	2206580.81	Метод спутниковых геодезическ х измерений (определений)	0.10	$M_t = \sqrt{(0.07^2 + 0.07^2)} = 0.10$
н58	525830.07	2206580.42	Метод спутниковых геодезическ х измерений (определений)	0.10	$M_t = \sqrt{(0.07^2 + 0.07^2)} = 0.10$
н59	525816.60	2206567.32	Метод спутниковых геодезическ х измерений (определений)	0.10	$M_t = \sqrt{(0.07^2 + 0.07^2)} = 0.10$
н60	525811.56	2206562.78	Метод спутниковых геодезическ х измерений (определений)	0.10	$M_t = \sqrt{(0.07^2 + 0.07^2)} = 0.10$
н61	525801.15	2206553.96	Метод спутниковых геодезическ х измерений (определений)	0.10	$M_t = \sqrt{(0.07^2 + 0.07^2)} = 0.10$

)		
н62	525798.27	2206551.30	Метод спутниковых геодезических измерений (определений)	0.10	$Mt=\sqrt{(0.07^2+0.07^2)}=0.10$
н63	525793.41	2206547.28	Метод спутниковых геодезических измерений (определений)	0.10	$Mt=\sqrt{(0.07^2+0.07^2)}=0.10$
н64	525786.45	2206554.44	Метод спутниковых геодезических измерений (определений)	0.10	$Mt=\sqrt{(0.07^2+0.07^2)}=0.10$
н65	525784.56	2206561.74	Метод спутниковых геодезических измерений (определений)	0.10	$Mt=\sqrt{(0.07^2+0.07^2)}=0.10$
н66	525784.47	2206565.01	Метод спутниковых геодезических измерений (определений)	0.10	$Mt=\sqrt{(0.07^2+0.07^2)}=0.10$
н67	525782.63	2206566.41	Метод спутниковых геодезических измерений (определений)	0.10	$Mt=\sqrt{(0.07^2+0.07^2)}=0.10$
н68	525781.50	2206564.97	Метод спутниковых геодезических измерений (определений)	0.10	$Mt=\sqrt{(0.07^2+0.07^2)}=0.10$
н69	525779.58	2206562.19	Метод спутниковых геодезических измерений (определений)	0.10	$Mt=\sqrt{(0.07^2+0.07^2)}=0.10$
н70	525775.26	2206554.68	Метод спутниковых геодезических измерений (определений)	0.10	$Mt=\sqrt{(0.07^2+0.07^2)}=0.10$
н71	525774.83	2206554.62	Метод спутниковых	0.10	$Mt=\sqrt{(0.07^2+0.07^2)}=0.10$

			геодезическ х измерений (определений)		
н72	525772.41	2206550.30	Метод спутниковых геодезическ х измерений (определений)	0.10	$Mt=\sqrt{(0.07^2+0.07^2)}=0.10$
н73	525772.14	2206550.42	Метод спутниковых геодезическ х измерений (определений)	0.10	$Mt=\sqrt{(0.07^2+0.07^2)}=0.10$
н74	525769.94	2206551.48	Метод спутниковых геодезическ х измерений (определений)	0.10	$Mt=\sqrt{(0.07^2+0.07^2)}=0.10$
н75	525758.73	2206557.11	Метод спутниковых геодезическ х измерений (определений)	0.10	$Mt=\sqrt{(0.07^2+0.07^2)}=0.10$
н76	525750.60	2206561.43	Метод спутниковых геодезическ х измерений (определений)	0.10	$Mt=\sqrt{(0.07^2+0.07^2)}=0.10$
н77	525744.12	2206564.80	Метод спутниковых геодезическ х измерений (определений)	0.10	$Mt=\sqrt{(0.07^2+0.07^2)}=0.10$
н78	525743.64	2206563.89	Метод спутниковых геодезическ х измерений (определений)	0.10	$Mt=\sqrt{(0.07^2+0.07^2)}=0.10$
н79	525741.42	2206564.98	Метод спутниковых геодезическ х измерений (определений)	0.10	$Mt=\sqrt{(0.07^2+0.07^2)}=0.10$
н80	525740.52	2206565.45	Метод спутниковых геодезическ х измерений (определений)	0.10	$Mt=\sqrt{(0.07^2+0.07^2)}=0.10$

)		
н81	525729.18	2206571.37	Метод спутниковых геодезических измерений (определений)	0.10	$Mt=\sqrt{(0.07^2+0.07^2)}=0.10$
н82	525713.96	2206578.11	Метод спутниковых геодезических измерений (определений)	0.10	$Mt=\sqrt{(0.07^2+0.07^2)}=0.10$
н83	525697.71	2206586.42	Метод спутниковых геодезических измерений (определений)	0.10	$Mt=\sqrt{(0.07^2+0.07^2)}=0.10$
н84	525697.80	2206586.61	Метод спутниковых геодезических измерений (определений)	0.10	$Mt=\sqrt{(0.07^2+0.07^2)}=0.10$
н85	525681.96	2206594.58	Метод спутниковых геодезических измерений (определений)	0.10	$Mt=\sqrt{(0.07^2+0.07^2)}=0.10$
н86	525651.39	2206609.41	Метод спутниковых геодезических измерений (определений)	0.10	$Mt=\sqrt{(0.07^2+0.07^2)}=0.10$
н87	525657.17	2206622.19	Метод спутниковых геодезических измерений (определений)	0.10	$Mt=\sqrt{(0.07^2+0.07^2)}=0.10$
н88	525660.62	2206629.05	Метод спутниковых геодезических измерений (определений)	0.10	$Mt=\sqrt{(0.07^2+0.07^2)}=0.10$
н89	525659.30	2206629.71	Метод спутниковых геодезических измерений (определений)	0.10	$Mt=\sqrt{(0.07^2+0.07^2)}=0.10$
н90	525667.56	2206647.36	Метод спутниковых	0.10	$Mt=\sqrt{(0.07^2+0.07^2)}=0.10$

			геодезическ х измерений (определений)		
н91	525670.53	2206653.98	Метод спутниковых геодезическ х измерений (определений)	0.10	$Mt=\sqrt{(0.07^2+0.07^2)}=0.10$
н92	525674.25	2206663.67	Метод спутниковых геодезическ х измерений (определений)	0.10	$Mt=\sqrt{(0.07^2+0.07^2)}=0.10$
н93	525679.02	2206674.96	Метод спутниковых геодезическ х измерений (определений)	0.10	$Mt=\sqrt{(0.07^2+0.07^2)}=0.10$
н94	525680.90	2206674.30	Метод спутниковых геодезическ х измерений (определений)	0.10	$Mt=\sqrt{(0.07^2+0.07^2)}=0.10$
н95	525683.19	2206678.91	Метод спутниковых геодезическ х измерений (определений)	0.10	$Mt=\sqrt{(0.07^2+0.07^2)}=0.10$
н96	525691.65	2206697.04	Метод спутниковых геодезическ х измерений (определений)	0.10	$Mt=\sqrt{(0.07^2+0.07^2)}=0.10$
н97	525693.89	2206696.94	Метод спутниковых геодезическ х измерений (определений)	0.10	$Mt=\sqrt{(0.07^2+0.07^2)}=0.10$
н98	525700.16	2206693.73	Метод спутниковых геодезическ х измерений (определений)	0.10	$Mt=\sqrt{(0.07^2+0.07^2)}=0.10$
н99	525721.44	2206683.62	Метод спутниковых геодезическ х измерений (определений)	0.10	$Mt=\sqrt{(0.07^2+0.07^2)}=0.10$

)		
н100	525724.58	2206681.50	Метод спутниковых геодезических измерений (определений)	0.10	$Mt=\sqrt{(0.07^2+0.07^2)}=0.10$
н101	525724.86	2206681.19	Метод спутниковых геодезических измерений (определений)	0.10	$Mt=\sqrt{(0.07^2+0.07^2)}=0.10$
н102	525718.71	2206669.53	Метод спутниковых геодезических измерений (определений)	0.10	$Mt=\sqrt{(0.07^2+0.07^2)}=0.10$
н103	525733.49	2206662.75	Метод спутниковых геодезических измерений (определений)	0.10	$Mt=\sqrt{(0.07^2+0.07^2)}=0.10$
н104	525748.74	2206655.97	Метод спутниковых геодезических измерений (определений)	0.10	$Mt=\sqrt{(0.07^2+0.07^2)}=0.10$
н105	525748.43	2206655.19	Метод спутниковых геодезических измерений (определений)	0.10	$Mt=\sqrt{(0.07^2+0.07^2)}=0.10$
н106	525763.83	2206647.62	Метод спутниковых геодезических измерений (определений)	0.10	$Mt=\sqrt{(0.07^2+0.07^2)}=0.10$
н107	525775.80	2206641.83	Метод спутниковых геодезических измерений (определений)	0.10	$Mt=\sqrt{(0.07^2+0.07^2)}=0.10$
н108	525788.57	2206643.27	Метод спутниковых геодезических измерений (определений)	0.10	$Mt=\sqrt{(0.07^2+0.07^2)}=0.10$
н109	525799.34	2206644.26	Метод спутниковых	0.10	$Mt=\sqrt{(0.07^2+0.07^2)}=0.10$

			геодезическим измерений (определений)		
н110	525800.22	2206652.42	Метод спутниковых геодезических измерений (определений)	0.10	$M_t = \sqrt{(0.07^2 + 0.07^2)} = 0.10$
н111	525801.56	2206657.70	Метод спутниковых геодезических измерений (определений)	0.10	$M_t = \sqrt{(0.07^2 + 0.07^2)} = 0.10$
н112	525804.87	2206657.37	Метод спутниковых геодезических измерений (определений)	0.10	$M_t = \sqrt{(0.07^2 + 0.07^2)} = 0.10$
н113	525802.05	2206667.01	Метод спутниковых геодезических измерений (определений)	0.10	$M_t = \sqrt{(0.07^2 + 0.07^2)} = 0.10$
н114	525797.85	2206669.19	Метод спутниковых геодезических измерений (определений)	0.10	$M_t = \sqrt{(0.07^2 + 0.07^2)} = 0.10$
н115	525796.56	2206669.37	Метод спутниковых геодезических измерений (определений)	0.10	$M_t = \sqrt{(0.07^2 + 0.07^2)} = 0.10$
н116	525790.26	2206674.50	Метод спутниковых геодезических измерений (определений)	0.10	$M_t = \sqrt{(0.07^2 + 0.07^2)} = 0.10$
н117	525783.87	2206678.55	Метод спутниковых геодезических измерений (определений)	0.10	$M_t = \sqrt{(0.07^2 + 0.07^2)} = 0.10$
н118	525778.79	2206681.59	Метод спутниковых геодезических измерений (определений)	0.10	$M_t = \sqrt{(0.07^2 + 0.07^2)} = 0.10$

)		
н119	525763.68	2206689.89	Метод спутниковых геодезических измерений (определений)	0.10	$Mt=\sqrt{(0.07^2+0.07^2)}=0.10$
н120	525763.47	2206689.45	Метод спутниковых геодезических измерений (определений)	0.10	$Mt=\sqrt{(0.07^2+0.07^2)}=0.10$
н121	525748.44	2206696.40	Метод спутниковых геодезических измерений (определений)	0.10	$Mt=\sqrt{(0.07^2+0.07^2)}=0.10$
н122	525740.82	2206700.66	Метод спутниковых геодезических измерений (определений)	0.10	$Mt=\sqrt{(0.07^2+0.07^2)}=0.10$
н123	525734.94	2206704.45	Метод спутниковых геодезических измерений (определений)	0.10	$Mt=\sqrt{(0.07^2+0.07^2)}=0.10$
н124	525729.41	2206694.19	Метод спутниковых геодезических измерений (определений)	0.10	$Mt=\sqrt{(0.07^2+0.07^2)}=0.10$
н125	525720.66	2206695.44	Метод спутниковых геодезических измерений (определений)	0.10	$Mt=\sqrt{(0.07^2+0.07^2)}=0.10$
н126	525692.64	2206707.77	Метод спутниковых геодезических измерений (определений)	0.10	$Mt=\sqrt{(0.07^2+0.07^2)}=0.10$
н127	525712.07	2206747.32	Метод спутниковых геодезических измерений (определений)	0.10	$Mt=\sqrt{(0.07^2+0.07^2)}=0.10$
н128	525716.61	2206753.34	Метод спутниковых	0.10	$Mt=\sqrt{(0.07^2+0.07^2)}=0.10$

			геодезическим измерений (определений)		
н129	525749.16	2206771.40	Метод спутниковых геодезических измерений (определений)	0.10	$M_t = \sqrt{(0.07^2 + 0.07^2)} = 0.10$
н130	525755.61	2206773.75	Метод спутниковых геодезических измерений (определений)	0.10	$M_t = \sqrt{(0.07^2 + 0.07^2)} = 0.10$
н131	525751.83	2206783.70	Метод спутниковых геодезических измерений (определений)	0.10	$M_t = \sqrt{(0.07^2 + 0.07^2)} = 0.10$
н132	525708.26	2206766.91	Метод спутниковых геодезических измерений (определений)	0.10	$M_t = \sqrt{(0.07^2 + 0.07^2)} = 0.10$
н133	525707.76	2206761.86	Метод спутниковых геодезических измерений (определений)	0.10	$M_t = \sqrt{(0.07^2 + 0.07^2)} = 0.10$
н134	525704.19	2206753.40	Метод спутниковых геодезических измерений (определений)	0.10	$M_t = \sqrt{(0.07^2 + 0.07^2)} = 0.10$
н135	525701.19	2206746.32	Метод спутниковых геодезических измерений (определений)	0.10	$M_t = \sqrt{(0.07^2 + 0.07^2)} = 0.10$
н136	525700.97	2206746.26	Метод спутниковых геодезических измерений (определений)	0.10	$M_t = \sqrt{(0.07^2 + 0.07^2)} = 0.10$
н137	525696.93	2206737.08	Метод спутниковых геодезических измерений (определений)	0.10	$M_t = \sqrt{(0.07^2 + 0.07^2)} = 0.10$

)		
н138	525692.49	2206728.17	Метод спутниковых геодезических измерений (определений)	0.10	$Mt=\sqrt{(0.07^2+0.07^2)}=0.10$
н139	525692.07	2206727.25	Метод спутниковых геодезических измерений (определений)	0.10	$Mt=\sqrt{(0.07^2+0.07^2)}=0.10$
н140	525679.19	2206699.16	Метод спутниковых геодезических измерений (определений)	0.10	$Mt=\sqrt{(0.07^2+0.07^2)}=0.10$
н141	525666.18	2206671.65	Метод спутниковых геодезических измерений (определений)	0.10	$Mt=\sqrt{(0.07^2+0.07^2)}=0.10$
н142	525653.51	2206644.71	Метод спутниковых геодезических измерений (определений)	0.10	$Mt=\sqrt{(0.07^2+0.07^2)}=0.10$
н143	525640.52	2206616.27	Метод спутниковых геодезических измерений (определений)	0.10	$Mt=\sqrt{(0.07^2+0.07^2)}=0.10$
н144	525632.13	2206619.87	Метод спутниковых геодезических измерений (определений)	0.10	$Mt=\sqrt{(0.07^2+0.07^2)}=0.10$
н145	525627.96	2206622.01	Метод спутниковых геодезических измерений (определений)	0.10	$Mt=\sqrt{(0.07^2+0.07^2)}=0.10$
н146	525627.60	2206621.32	Метод спутниковых геодезических измерений (определений)	0.10	$Mt=\sqrt{(0.07^2+0.07^2)}=0.10$
н147	525621.99	2206624.17	Метод спутниковых	0.10	$Mt=\sqrt{(0.07^2+0.07^2)}=0.10$

			геодезическ х измерений (определений)		
н148	525622.44	2206625.04	Метод спутниковых геодезическ х измерений (определений)	0.10	$M_t = \sqrt{(0.07^2 + 0.07^2)} = 0.10$
н149	525621.80	2206625.39	Метод спутниковых геодезическ х измерений (определений)	0.10	$M_t = \sqrt{(0.07^2 + 0.07^2)} = 0.10$
н150	525615.21	2206628.45	Метод спутниковых геодезическ х измерений (определений)	0.10	$M_t = \sqrt{(0.07^2 + 0.07^2)} = 0.10$
н151	525603.06	2206634.27	Метод спутниковых геодезическ х измерений (определений)	0.10	$M_t = \sqrt{(0.07^2 + 0.07^2)} = 0.10$
н152	525615.69	2206661.51	Метод спутниковых геодезическ х измерений (определений)	0.10	$M_t = \sqrt{(0.07^2 + 0.07^2)} = 0.10$
н153	525621.45	2206674.23	Метод спутниковых геодезическ х измерений (определений)	0.10	$M_t = \sqrt{(0.07^2 + 0.07^2)} = 0.10$
н154	525622.16	2206673.93	Метод спутниковых геодезическ х измерений (определений)	0.10	$M_t = \sqrt{(0.07^2 + 0.07^2)} = 0.10$
н155	525628.56	2206689.12	Метод спутниковых геодезическ х измерений (определений)	0.10	$M_t = \sqrt{(0.07^2 + 0.07^2)} = 0.10$
н156	525633.77	2206701.08	Метод спутниковых геодезическ х измерений (определений)	0.10	$M_t = \sqrt{(0.07^2 + 0.07^2)} = 0.10$

)		
н157	525637.95	2206710.38	Метод спутниковых геодезических измерений (определений)	0.10	$Mt=\sqrt{(0.07^2+0.07^2)}=0.10$
н158	525640.94	2206717.07	Метод спутниковых геодезических измерений (определений)	0.10	$Mt=\sqrt{(0.07^2+0.07^2)}=0.10$
н159	525654.24	2206746.17	Метод спутниковых геодезических измерений (определений)	0.10	$Mt=\sqrt{(0.07^2+0.07^2)}=0.10$
н160	525659.15	2206743.80	Метод спутниковых геодезических измерений (определений)	0.10	$Mt=\sqrt{(0.07^2+0.07^2)}=0.10$
н161	525669.59	2206759.29	Метод спутниковых геодезических измерений (определений)	0.10	$Mt=\sqrt{(0.07^2+0.07^2)}=0.10$
н162	525651.12	2206768.55	Метод спутниковых геодезических измерений (определений)	0.10	$Mt=\sqrt{(0.07^2+0.07^2)}=0.10$
н163	525649.23	2206762.88	Метод спутниковых геодезических измерений (определений)	0.10	$Mt=\sqrt{(0.07^2+0.07^2)}=0.10$
н164	525634.17	2206721.69	Метод спутниковых геодезических измерений (определений)	0.10	$Mt=\sqrt{(0.07^2+0.07^2)}=0.10$
н165	525633.41	2206721.15	Метод спутниковых геодезических измерений (определений)	0.10	$Mt=\sqrt{(0.07^2+0.07^2)}=0.10$
н166	525633.62	2206720.88	Метод спутниковых	0.10	$Mt=\sqrt{(0.07^2+0.07^2)}=0.10$

			геодезическ х измерений (определений)		
н167	525631.73	2206717.01	Метод спутниковых геодезическ х измерений (определений)	0.10	$M_t = \sqrt{(0.07^2 + 0.07^2)} = 0.10$
н168	525629.22	2206711.89	Метод спутниковых геодезическ х измерений (определений)	0.10	$M_t = \sqrt{(0.07^2 + 0.07^2)} = 0.10$
н169	525629.58	2206711.73	Метод спутниковых геодезическ х измерений (определений)	0.10	$M_t = \sqrt{(0.07^2 + 0.07^2)} = 0.10$
н170	525627.47	2206707.30	Метод спутниковых геодезическ х измерений (определений)	0.10	$M_t = \sqrt{(0.07^2 + 0.07^2)} = 0.10$
н171	525620.64	2206693.16	Метод спутниковых геодезическ х измерений (определений)	0.10	$M_t = \sqrt{(0.07^2 + 0.07^2)} = 0.10$
н172	525612.39	2206675.02	Метод спутниковых геодезическ х измерений (определений)	0.10	$M_t = \sqrt{(0.07^2 + 0.07^2)} = 0.10$
н173	525607.95	2206665.75	Метод спутниковых геодезическ х измерений (определений)	0.10	$M_t = \sqrt{(0.07^2 + 0.07^2)} = 0.10$
н174	525603.53	2206656.02	Метод спутниковых геодезическ х измерений (определений)	0.10	$M_t = \sqrt{(0.07^2 + 0.07^2)} = 0.10$
н175	525602.06	2206653.30	Метод спутниковых геодезическ х измерений (определений)	0.10	$M_t = \sqrt{(0.07^2 + 0.07^2)} = 0.10$

)		
н176	525598.35	2206644.89	Метод спутниковых геодезических измерений (определений)	0.10	$Mt=\sqrt{(0.07^2+0.07^2)}=0.10$
н177	525595.26	2206638.59	Метод спутниковых геодезических измерений (определений)	0.10	$Mt=\sqrt{(0.07^2+0.07^2)}=0.10$
н178	525577.68	2206647.36	Метод спутниковых геодезических измерений (определений)	0.10	$Mt=\sqrt{(0.07^2+0.07^2)}=0.10$
н179	525577.77	2206647.56	Метод спутниковых геодезических измерений (определений)	0.10	$Mt=\sqrt{(0.07^2+0.07^2)}=0.10$
н180	525560.04	2206656.18	Метод спутниковых геодезических измерений (определений)	0.10	$Mt=\sqrt{(0.07^2+0.07^2)}=0.10$
н181	525558.15	2206657.10	Метод спутниковых геодезических измерений (определений)	0.10	$Mt=\sqrt{(0.07^2+0.07^2)}=0.10$
н182	525550.37	2206642.46	Метод спутниковых геодезических измерений (определений)	0.10	$Mt=\sqrt{(0.07^2+0.07^2)}=0.10$
н183	525553.35	2206643.64	Метод спутниковых геодезических измерений (определений)	0.10	$Mt=\sqrt{(0.07^2+0.07^2)}=0.10$
н184	525571.37	2206635.33	Метод спутниковых геодезических измерений (определений)	0.10	$Mt=\sqrt{(0.07^2+0.07^2)}=0.10$
н185	525571.08	2206634.67	Метод спутниковых	0.10	$Mt=\sqrt{(0.07^2+0.07^2)}=0.10$

			геодезическ х измерений (определений)		
н186	525583.59	2206628.66	Метод спутниковых геодезическ х измерений (определений)	0.10	$Mt=\sqrt{(0.07^2+0.07^2)}=0.10$
н187	525588.87	2206625.84	Метод спутниковых геодезическ х измерений (определений)	0.10	$Mt=\sqrt{(0.07^2+0.07^2)}=0.10$
н188	525579.06	2206604.54	Метод спутниковых геодезическ х измерений (определений)	0.10	$Mt=\sqrt{(0.07^2+0.07^2)}=0.10$
н189	525576.45	2206597.76	Метод спутниковых геодезическ х измерений (определений)	0.10	$Mt=\sqrt{(0.07^2+0.07^2)}=0.10$
н190	525565.38	2206574.66	Метод спутниковых геодезическ х измерений (определений)	0.10	$Mt=\sqrt{(0.07^2+0.07^2)}=0.10$
н191	525565.20	2206574.76	Метод спутниковых геодезическ х измерений (определений)	0.10	$Mt=\sqrt{(0.07^2+0.07^2)}=0.10$
н192	525564.99	2206574.84	Метод спутниковых геодезическ х измерений (определений)	0.10	$Mt=\sqrt{(0.07^2+0.07^2)}=0.10$
н193	525564.77	2206574.85	Метод спутниковых геодезическ х измерений (определений)	0.10	$Mt=\sqrt{(0.07^2+0.07^2)}=0.10$
н194	525564.54	2206574.84	Метод спутниковых геодезическ х измерений (определений)	0.10	$Mt=\sqrt{(0.07^2+0.07^2)}=0.10$

)		
н195	525564.33	2206574.78	Метод спутниковых геодезических измерений (определений)	0.10	$Mt=\sqrt{(0.07^2+0.07^2)}=0.10$
н196	525564.15	2206574.66	Метод спутниковых геодезических измерений (определений)	0.10	$Mt=\sqrt{(0.07^2+0.07^2)}=0.10$
н197	525563.97	2206574.51	Метод спутниковых геодезических измерений (определений)	0.10	$Mt=\sqrt{(0.07^2+0.07^2)}=0.10$
н198	525563.82	2206574.34	Метод спутниковых геодезических измерений (определений)	0.10	$Mt=\sqrt{(0.07^2+0.07^2)}=0.10$
н199	525563.73	2206574.15	Метод спутниковых геодезических измерений (определений)	0.10	$Mt=\sqrt{(0.07^2+0.07^2)}=0.10$
н200	525563.67	2206573.94	Метод спутниковых геодезических измерений (определений)	0.10	$Mt=\sqrt{(0.07^2+0.07^2)}=0.10$
н201	525563.64	2206573.73	Метод спутниковых геодезических измерений (определений)	0.10	$Mt=\sqrt{(0.07^2+0.07^2)}=0.10$
н202	525563.67	2206573.50	Метод спутниковых геодезических измерений (определений)	0.10	$Mt=\sqrt{(0.07^2+0.07^2)}=0.10$
н203	525563.73	2206573.29	Метод спутниковых геодезических измерений (определений)	0.10	$Mt=\sqrt{(0.07^2+0.07^2)}=0.10$
н204	525563.84	2206573.10	Метод спутниковых	0.10	$Mt=\sqrt{(0.07^2+0.07^2)}=0.10$

			геодезическ х измерений (определений)		
н205	525563.97	2206572.93	Метод спутниковых геодезическ х измерений (определений)	0.10	$M_t = \sqrt{(0.07^2 + 0.07^2)} = 0.10$
н206	525564.15	2206572.81	Метод спутниковых геодезическ х измерений (определений)	0.10	$M_t = \sqrt{(0.07^2 + 0.07^2)} = 0.10$
н207	525564.33	2206572.71	Метод спутниковых геодезическ х измерений (определений)	0.10	$M_t = \sqrt{(0.07^2 + 0.07^2)} = 0.10$
н208	525564.09	2206572.24	Метод спутниковых геодезическ х измерений (определений)	0.10	$M_t = \sqrt{(0.07^2 + 0.07^2)} = 0.10$
н209	525556.80	2206557.83	Метод спутниковых геодезическ х измерений (определений)	0.10	$M_t = \sqrt{(0.07^2 + 0.07^2)} = 0.10$
н210	525549.72	2206542.44	Метод спутниковых геодезическ х измерений (определений)	0.10	$M_t = \sqrt{(0.07^2 + 0.07^2)} = 0.10$
н211	525536.90	2206516.14	Метод спутниковых геодезическ х измерений (определений)	0.10	$M_t = \sqrt{(0.07^2 + 0.07^2)} = 0.10$
н212	525545.60	2206511.69	Метод спутниковых геодезическ х измерений (определений)	0.10	$M_t = \sqrt{(0.07^2 + 0.07^2)} = 0.10$
н213	525558.45	2206538.51	Метод спутниковых геодезическ х измерений (определений)	0.10	$M_t = \sqrt{(0.07^2 + 0.07^2)} = 0.10$

)		
н214	525558.06	2206538.66	Метод спутниковых геодезических измерений (определений)	0.10	$Mt=\sqrt{(0.07^2+0.07^2)}=0.10$
н215	525570.59	2206566.03	Метод спутниковых геодезических измерений (определений)	0.10	$Mt=\sqrt{(0.07^2+0.07^2)}=0.10$
н216	525584.00	2206593.56	Метод спутниковых геодезических измерений (определений)	0.10	$Mt=\sqrt{(0.07^2+0.07^2)}=0.10$
н217	525583.79	2206593.69	Метод спутниковых геодезических измерений (определений)	0.10	$Mt=\sqrt{(0.07^2+0.07^2)}=0.10$
н218	525597.03	2206621.31	Метод спутниковых геодезических измерений (определений)	0.10	$Mt=\sqrt{(0.07^2+0.07^2)}=0.10$
н219	525615.66	2206612.04	Метод спутниковых геодезических измерений (определений)	0.10	$Mt=\sqrt{(0.07^2+0.07^2)}=0.10$
н220	525634.44	2206602.23	Метод спутниковых геодезических измерений (определений)	0.10	$Mt=\sqrt{(0.07^2+0.07^2)}=0.10$
н221	525629.36	2206590.86	Метод спутниковых геодезических измерений (определений)	0.10	$Mt=\sqrt{(0.07^2+0.07^2)}=0.10$
н222	525627.42	2206587.05	Метод спутниковых геодезических измерений (определений)	0.10	$Mt=\sqrt{(0.07^2+0.07^2)}=0.10$
н223	525621.48	2206574.00	Метод спутниковых	0.10	$Mt=\sqrt{(0.07^2+0.07^2)}=0.10$

			геодезическ х измерений (определений)		
н224	525608.64	2206546.35	Метод спутниковых геодезическ х измерений (определений)	0.10	$M_t = \sqrt{(0.07^2 + 0.07^2)} = 0.10$
н225	525604.23	2206537.01	Метод спутниковых геодезическ х измерений (определений)	0.10	$M_t = \sqrt{(0.07^2 + 0.07^2)} = 0.10$
н226	525600.54	2206529.46	Метод спутниковых геодезическ х измерений (определений)	0.10	$M_t = \sqrt{(0.07^2 + 0.07^2)} = 0.10$
н227	525596.00	2206520.10	Метод спутниковых геодезическ х измерений (определений)	0.10	$M_t = \sqrt{(0.07^2 + 0.07^2)} = 0.10$
н228	525583.05	2206492.55	Метод спутниковых геодезическ х измерений (определений)	0.10	$M_t = \sqrt{(0.07^2 + 0.07^2)} = 0.10$
н229	525596.04	2206485.89	Метод спутниковых геодезическ х измерений (определений)	0.10	$M_t = \sqrt{(0.07^2 + 0.07^2)} = 0.10$
н230	525600.68	2206495.70	Метод спутниковых геодезическ х измерений (определений)	0.10	$M_t = \sqrt{(0.07^2 + 0.07^2)} = 0.10$
н231	525602.48	2206499.27	Метод спутниковых геодезическ х измерений (определений)	0.10	$M_t = \sqrt{(0.07^2 + 0.07^2)} = 0.10$
н232	525613.68	2206523.13	Метод спутниковых геодезическ х измерений (определений)	0.10	$M_t = \sqrt{(0.07^2 + 0.07^2)} = 0.10$

)		
н233	525617.04	2206531.29	Метод спутниковых геодезических измерений (определений)	0.10	$Mt=\sqrt{(0.07^2+0.07^2)}=0.10$
н234	525615.24	2206532.28	Метод спутниковых геодезических измерений (определений)	0.10	$Mt=\sqrt{(0.07^2+0.07^2)}=0.10$
н235	525621.84	2206546.64	Метод спутниковых геодезических измерений (определений)	0.10	$Mt=\sqrt{(0.07^2+0.07^2)}=0.10$
н236	525622.20	2206546.46	Метод спутниковых геодезических измерений (определений)	0.10	$Mt=\sqrt{(0.07^2+0.07^2)}=0.10$
н237	525626.49	2206553.09	Метод спутниковых геодезических измерений (определений)	0.10	$Mt=\sqrt{(0.07^2+0.07^2)}=0.10$
н238	525636.84	2206575.38	Метод спутниковых геодезических измерений (определений)	0.10	$Mt=\sqrt{(0.07^2+0.07^2)}=0.10$
н239	525646.32	2206596.77	Метод спутниковых геодезических измерений (определений)	0.10	$Mt=\sqrt{(0.07^2+0.07^2)}=0.10$
н240	525655.59	2206592.88	Метод спутниковых геодезических измерений (определений)	0.10	$Mt=\sqrt{(0.07^2+0.07^2)}=0.10$
н241	525660.65	2206590.59	Метод спутниковых геодезических измерений (определений)	0.10	$Mt=\sqrt{(0.07^2+0.07^2)}=0.10$
н242	525670.89	2206585.10	Метод спутниковых	0.10	$Mt=\sqrt{(0.07^2+0.07^2)}=0.10$

			геодезическим измерений (определений)		
н243	525683.88	2206578.50	Метод спутниковых геодезических измерений (определений)	0.10	$M_t = \sqrt{(0.07^2 + 0.07^2)} = 0.10$
н244	525686.91	2206576.95	Метод спутниковых геодезических измерений (определений)	0.10	$M_t = \sqrt{(0.07^2 + 0.07^2)} = 0.10$
н245	525694.43	2206573.46	Метод спутниковых геодезических измерений (определений)	0.10	$M_t = \sqrt{(0.07^2 + 0.07^2)} = 0.10$
н246	525697.20	2206572.23	Метод спутниковых геодезических измерений (определений)	0.10	$M_t = \sqrt{(0.07^2 + 0.07^2)} = 0.10$
н247	525696.81	2206571.45	Метод спутниковых геодезических измерений (определений)	0.10	$M_t = \sqrt{(0.07^2 + 0.07^2)} = 0.10$
н248	525703.83	2206568.34	Метод спутниковых геодезических измерений (определений)	0.10	$M_t = \sqrt{(0.07^2 + 0.07^2)} = 0.10$
н249	525704.78	2206570.14	Метод спутниковых геодезических измерений (определений)	0.10	$M_t = \sqrt{(0.07^2 + 0.07^2)} = 0.10$
н250	525709.89	2206567.11	Метод спутниковых геодезических измерений (определений)	0.10	$M_t = \sqrt{(0.07^2 + 0.07^2)} = 0.10$
н251	525703.32	2206554.50	Метод спутниковых геодезических измерений (определений)	0.10	$M_t = \sqrt{(0.07^2 + 0.07^2)} = 0.10$

)		
н252	525699.57	2206546.91	Метод спутниковых геодезических измерений (определений)	0.10	$Mt=\sqrt{(0.07^2+0.07^2)}=0.10$
н253	525690.15	2206527.98	Метод спутниковых геодезических измерений (определений)	0.10	$Mt=\sqrt{(0.07^2+0.07^2)}=0.10$
н254	525690.42	2206527.84	Метод спутниковых геодезических измерений (определений)	0.10	$Mt=\sqrt{(0.07^2+0.07^2)}=0.10$
н255	525687.23	2206521.68	Метод спутниковых геодезических измерений (определений)	0.10	$Mt=\sqrt{(0.07^2+0.07^2)}=0.10$
н256	525684.42	2206515.50	Метод спутниковых геодезических измерений (определений)	0.10	$Mt=\sqrt{(0.07^2+0.07^2)}=0.10$
н257	525683.54	2206515.17	Метод спутниковых геодезических измерений (определений)	0.10	$Mt=\sqrt{(0.07^2+0.07^2)}=0.10$
н258	525681.09	2206509.74	Метод спутниковых геодезических измерений (определений)	0.10	$Mt=\sqrt{(0.07^2+0.07^2)}=0.10$
н259	525678.42	2206502.90	Метод спутниковых геодезических измерений (определений)	0.10	$Mt=\sqrt{(0.07^2+0.07^2)}=0.10$
н260	525670.22	2206485.95	Метод спутниковых геодезических измерений (определений)	0.10	$Mt=\sqrt{(0.07^2+0.07^2)}=0.10$
н261	525664.98	2206475.16	Метод спутниковых	0.10	$Mt=\sqrt{(0.07^2+0.07^2)}=0.10$

			геодезическ х измерений (определений)		
н262	525663.86	2206473.05	Метод спутниковых геодезическ х измерений (определений)	0.10	$Mt=\sqrt{(0.07^2+0.07^2)}=0.10$
н263	525654.83	2206455.74	Метод спутниковых геодезическ х измерений (определений)	0.10	$Mt=\sqrt{(0.07^2+0.07^2)}=0.10$
н264	525663.72	2206451.39	Метод спутниковых геодезическ х измерений (определений)	0.10	$Mt=\sqrt{(0.07^2+0.07^2)}=0.10$
н265	525669.54	2206463.30	Метод спутниковых геодезическ х измерений (определений)	0.10	$Mt=\sqrt{(0.07^2+0.07^2)}=0.10$
н266	525671.24	2206467.02	Метод спутниковых геодезическ х измерений (определений)	0.10	$Mt=\sqrt{(0.07^2+0.07^2)}=0.10$
н267	525672.96	2206470.29	Метод спутниковых геодезическ х измерений (определений)	0.10	$Mt=\sqrt{(0.07^2+0.07^2)}=0.10$
н268	525674.84	2206474.50	Метод спутниковых геодезическ х измерений (определений)	0.10	$Mt=\sqrt{(0.07^2+0.07^2)}=0.10$
н269	525682.05	2206488.59	Метод спутниковых геодезическ х измерений (определений)	0.10	$Mt=\sqrt{(0.07^2+0.07^2)}=0.10$
н270	525691.41	2206507.46	Метод спутниковых геодезическ х измерений (определений)	0.10	$Mt=\sqrt{(0.07^2+0.07^2)}=0.10$

)		
н271	525700.08	2206525.13	Метод спутниковых геодезических измерений (определений)	0.10	$Mt=\sqrt{(0.07^2+0.07^2)}=0.10$
н272	525705.42	2206536.20	Метод спутниковых геодезических измерений (определений)	0.10	$Mt=\sqrt{(0.07^2+0.07^2)}=0.10$
н273	525705.83	2206535.96	Метод спутниковых геодезических измерений (определений)	0.10	$Mt=\sqrt{(0.07^2+0.07^2)}=0.10$
н274	525706.38	2206537.37	Метод спутниковых геодезических измерений (определений)	0.10	$Mt=\sqrt{(0.07^2+0.07^2)}=0.10$
н275	525709.29	2206543.55	Метод спутниковых геодезических измерений (определений)	0.10	$Mt=\sqrt{(0.07^2+0.07^2)}=0.10$
н276	525711.48	2206548.05	Метод спутниковых геодезических измерений (определений)	0.10	$Mt=\sqrt{(0.07^2+0.07^2)}=0.10$
н277	525711.89	2206548.90	Метод спутниковых геодезических измерений (определений)	0.10	$Mt=\sqrt{(0.07^2+0.07^2)}=0.10$
н278	525711.54	2206549.19	Метод спутниковых геодезических измерений (определений)	0.10	$Mt=\sqrt{(0.07^2+0.07^2)}=0.10$
н279	525716.61	2206558.55	Метод спутниковых геодезических измерений (определений)	0.10	$Mt=\sqrt{(0.07^2+0.07^2)}=0.10$
н280	525718.41	2206562.13	Метод спутниковых	0.10	$Mt=\sqrt{(0.07^2+0.07^2)}=0.10$

			геодезическ х измерений (определений)		
н281	525736.14	2206553.46	Метод спутниковых геодезическ х измерений (определений)	0.10	$M_t = \sqrt{(0.07^2 + 0.07^2)} = 0.10$
н282	525751.64	2206546.82	Метод спутниковых геодезическ х измерений (определений)	0.10	$M_t = \sqrt{(0.07^2 + 0.07^2)} = 0.10$
н283	525760.11	2206542.74	Метод спутниковых геодезическ х измерений (определений)	0.10	$M_t = \sqrt{(0.07^2 + 0.07^2)} = 0.10$
н284	525759.81	2206542.11	Метод спутниковых геодезическ х измерений (определений)	0.10	$M_t = \sqrt{(0.07^2 + 0.07^2)} = 0.10$
н285	525767.55	2206538.54	Метод спутниковых геодезическ х измерений (определений)	0.10	$M_t = \sqrt{(0.07^2 + 0.07^2)} = 0.10$
н286	525778.68	2206532.88	Метод спутниковых геодезическ х измерений (определений)	0.10	$M_t = \sqrt{(0.07^2 + 0.07^2)} = 0.10$
н287	525782.67	2206527.18	Метод спутниковых геодезическ х измерений (определений)	0.10	$M_t = \sqrt{(0.07^2 + 0.07^2)} = 0.10$
н288	525794.64	2206514.09	Метод спутниковых геодезическ х измерений (определений)	0.10	$M_t = \sqrt{(0.07^2 + 0.07^2)} = 0.10$
н289	525801.69	2206507.07	Метод спутниковых геодезическ х измерений (определений)	0.10	$M_t = \sqrt{(0.07^2 + 0.07^2)} = 0.10$

)		
н290	525805.80	2206502.78	Метод спутниковых геодезических измерений (определений)	0.10	$Mt=\sqrt{(0.07^2+0.07^2)}=0.10$
н291	525792.60	2206489.97	Метод спутниковых геодезических измерений (определений)	0.10	$Mt=\sqrt{(0.07^2+0.07^2)}=0.10$
н292	525776.99	2206474.67	Метод спутниковых геодезических измерений (определений)	0.10	$Mt=\sqrt{(0.07^2+0.07^2)}=0.10$
н293	525771.15	2206480.46	Метод спутниковых геодезических измерений (определений)	0.10	$Mt=\sqrt{(0.07^2+0.07^2)}=0.10$
н294	525756.09	2206466.93	Метод спутниковых геодезических измерений (определений)	0.10	$Mt=\sqrt{(0.07^2+0.07^2)}=0.10$
н295	525749.78	2206460.57	Метод спутниковых геодезических измерений (определений)	0.10	$Mt=\sqrt{(0.07^2+0.07^2)}=0.10$
н296	525747.05	2206456.70	Метод спутниковых геодезических измерений (определений)	0.10	$Mt=\sqrt{(0.07^2+0.07^2)}=0.10$
н297	525750.18	2206452.47	Метод спутниковых геодезических измерений (определений)	0.10	$Mt=\sqrt{(0.07^2+0.07^2)}=0.10$
н298	525746.34	2206448.34	Метод спутниковых геодезических измерений (определений)	0.10	$Mt=\sqrt{(0.07^2+0.07^2)}=0.10$
н299	525750.02	2206444.52	Метод спутниковых	0.10	$Mt=\sqrt{(0.07^2+0.07^2)}=0.10$

			геодезическим измерений (определений)		
н300	525753.12	2206441.31	Метод спутниковых геодезических измерений (определений)	0.10	$M_t = \sqrt{(0.07^2 + 0.07^2)} = 0.10$
н301	525757.32	2206445.09	Метод спутниковых геодезических измерений (определений)	0.10	$M_t = \sqrt{(0.07^2 + 0.07^2)} = 0.10$
н302	525760.56	2206442.06	Метод спутниковых геодезических измерений (определений)	0.10	$M_t = \sqrt{(0.07^2 + 0.07^2)} = 0.10$
н303	525764.67	2206446.32	Метод спутниковых геодезических измерений (определений)	0.10	$M_t = \sqrt{(0.07^2 + 0.07^2)} = 0.10$
н304	525765.21	2206445.75	Метод спутниковых геодезических измерений (определений)	0.10	$M_t = \sqrt{(0.07^2 + 0.07^2)} = 0.10$
н305	525771.06	2206450.95	Метод спутниковых геодезических измерений (определений)	0.10	$M_t = \sqrt{(0.07^2 + 0.07^2)} = 0.10$
н306	525775.59	2206455.27	Метод спутниковых геодезических измерений (определений)	0.10	$M_t = \sqrt{(0.07^2 + 0.07^2)} = 0.10$
н307	525774.48	2206456.55	Метод спутниковых геодезических измерений (определений)	0.10	$M_t = \sqrt{(0.07^2 + 0.07^2)} = 0.10$
н308	525776.67	2206459.94	Метод спутниковых геодезических измерений (определений)	0.10	$M_t = \sqrt{(0.07^2 + 0.07^2)} = 0.10$

)		
н309	525773.34	2206463.51	Метод спутниковых геодезических измерений (определений)	0.10	$Mt=\sqrt{(0.07^2+0.07^2)}=0.10$
н310	525780.06	2206469.96	Метод спутниковых геодезических измерений (определений)	0.10	$Mt=\sqrt{(0.07^2+0.07^2)}=0.10$
н311	525808.83	2206498.20	Метод спутниковых геодезических измерений (определений)	0.10	$Mt=\sqrt{(0.07^2+0.07^2)}=0.10$
н312	525820.80	2206485.17	Метод спутниковых геодезических измерений (определений)	0.10	$Mt=\sqrt{(0.07^2+0.07^2)}=0.10$
н313	525827.58	2206477.85	Метод спутниковых геодезических измерений (определений)	0.10	$Mt=\sqrt{(0.07^2+0.07^2)}=0.10$
н314	525829.47	2206479.65	Метод спутниковых геодезических измерений (определений)	0.10	$Mt=\sqrt{(0.07^2+0.07^2)}=0.10$
н315	525834.11	2206474.20	Метод спутниковых геодезических измерений (определений)	0.10	$Mt=\sqrt{(0.07^2+0.07^2)}=0.10$
н316	525839.58	2206467.78	Метод спутниковых геодезических измерений (определений)	0.10	$Mt=\sqrt{(0.07^2+0.07^2)}=0.10$
н317	525845.13	2206461.84	Метод спутниковых геодезических измерений (определений)	0.10	$Mt=\sqrt{(0.07^2+0.07^2)}=0.10$
н318	525855.17	2206451.06	Метод спутниковых	0.10	$Mt=\sqrt{(0.07^2+0.07^2)}=0.10$

			геодезически х измерений (определений)		
н319	525854.16	2206450.02	Метод спутниковых геодезически х измерений (определений)	0.10	$Mt=\sqrt{(0.07^2+0.07^2)}=0.10$
н1	525866.67	2206436.33	Метод спутниковых геодезически х измерений (определений)	0.10	$Mt=\sqrt{(0.07^2+0.07^2)}=0.10$
–	–	–	–	–	–
н320	525776.85	2206549.16	Метод спутниковых геодезически х измерений (определений)	0.10	$Mt=\sqrt{(0.07^2+0.07^2)}=0.10$
н321	525783.45	2206546.10	Метод спутниковых геодезически х измерений (определений)	0.10	$Mt=\sqrt{(0.07^2+0.07^2)}=0.10$
н322	525786.66	2206552.98	Метод спутниковых геодезически х измерений (определений)	0.10	$Mt=\sqrt{(0.07^2+0.07^2)}=0.10$
н323	525780.06	2206556.06	Метод спутниковых геодезически х измерений (определений)	0.10	$Mt=\sqrt{(0.07^2+0.07^2)}=0.10$
н320	525776.85	2206549.16	Метод спутниковых геодезически х измерений (определений)	0.10	$Mt=\sqrt{(0.07^2+0.07^2)}=0.10$

2. Сведения о частях границ образуемых земельных участков

Обозначение земельного участка 59:07:0011217:291:3У1

Обозначение части границ		Горизонтальное проложение (S), м	Описание прохождения части границ	Отметка о наличии земельного спора о местоположении границ земельного участка
от т.	до т.			
1	2	3	4	5
н1	н2	14.22	–	–
н2	н3	11.30	–	–
н3	н4	28.56	–	–

н4	н5	19.93	–	–
н5	н6	8.28	–	–
н6	н7	11.32	–	–
н7	н8	36.65	–	–
н8	н9	0.14	–	–
н9	н10	18.98	–	–
н10	н11	0.20	–	–
н11	н12	9.80	–	–
н12	н13	9.24	–	–
н13	н14	7.95	–	–
н14	н15	11.08	–	–
н15	н16	19.43	–	–
н16	н17	36.72	–	–
н17	н18	5.49	–	–
н18	н19	3.91	–	–
н19	н20	2.40	–	–
н20	н21	1.05	–	–
н21	н22	9.13	–	–
н22	н23	19.44	–	–
н23	н24	15.77	–	–
н24	н25	19.21	–	–
н25	н26	12.61	–	–
н26	н27	7.63	–	–
н27	н28	6.25	–	–
н28	н29	37.31	–	–
н29	н30	19.85	–	–
н30	н31	0.15	–	–
н31	н32	5.42	–	–
н32	н33	4.85	–	–
н33	н34	6.50	–	–
н34	н35	2.03	–	–
н35	н36	19.75	–	–
н36	н37	1.49	–	–
н37	н38	7.38	–	–
н38	н39	12.45	–	–
н39	н40	12.77	–	–
н40	н41	9.61	–	–
н41	н42	9.00	–	–
н42	н43	6.59	–	–
н43	н44	1.31	–	–
н44	н45	1.98	–	–
н45	н46	8.67	–	–
н46	н47	0.61	–	–
н47	н48	7.57	–	–
н48	н49	1.19	–	–
н49	н50	9.79	–	–
н50	н51	4.88	–	–
н51	н52	11.44	–	–
н52	н53	0.34	–	–
н53	н54	16.79	–	–
н54	н55	6.01	–	–
н55	н56	2.41	–	–
н56	н57	8.94	–	–
н57	н58	0.47	–	–
н58	н59	18.79	–	–

н59	н60	6.78	–	–
н60	н61	13.64	–	–
н61	н62	3.92	–	–
н62	н63	6.31	–	–
н63	н64	9.99	–	–
н64	н65	7.54	–	–
н65	н66	3.27	–	–
н66	н67	2.31	–	–
н67	н68	1.83	–	–
н68	н69	3.38	–	–
н69	н70	8.66	–	–
н70	н71	0.43	–	–
н71	н72	4.95	–	–
н72	н73	0.30	–	–
н73	н74	2.44	–	–
н74	н75	12.54	–	–
н75	н76	9.21	–	–
н76	н77	7.30	–	–
н77	н78	1.03	–	–
н78	н79	2.47	–	–
н79	н80	1.02	–	–
н80	н81	12.79	–	–
н81	н82	16.65	–	–
н82	н83	18.25	–	–
н83	н84	0.21	–	–
н84	н85	17.73	–	–
н85	н86	33.98	–	–
н86	н87	14.03	–	–
н87	н88	7.68	–	–
н88	н89	1.48	–	–
н89	н90	19.49	–	–
н90	н91	7.26	–	–
н91	н92	10.38	–	–
н92	н93	12.26	–	–
н93	н94	1.99	–	–
н94	н95	5.15	–	–
н95	н96	20.01	–	–
н96	н97	2.24	–	–
н97	н98	7.04	–	–
н98	н99	23.56	–	–
н99	н100	3.79	–	–
н100	н101	0.42	–	–
н101	н102	13.18	–	–
н102	н103	16.26	–	–
н103	н104	16.69	–	–
н104	н105	0.84	–	–
н105	н106	17.16	–	–
н106	н107	13.30	–	–
н107	н108	12.85	–	–
н108	н109	10.82	–	–
н109	н110	8.21	–	–
н110	н111	5.45	–	–
н111	н112	3.33	–	–
н112	н113	10.04	–	–
н113	н114	4.73	–	–

н114	н115	1.30	–	–
н115	н116	8.12	–	–
н116	н117	7.57	–	–
н117	н118	5.92	–	–
н118	н119	17.24	–	–
н119	н120	0.49	–	–
н120	н121	16.56	–	–
н121	н122	8.73	–	–
н122	н123	7.00	–	–
н123	н124	11.66	–	–
н124	н125	8.84	–	–
н125	н126	30.61	–	–
н126	н127	44.07	–	–
н127	н128	7.54	–	–
н128	н129	37.22	–	–
н129	н130	6.86	–	–
н130	н131	10.64	–	–
н131	н132	46.69	–	–
н132	н133	5.07	–	–
н133	н134	9.18	–	–
н134	н135	7.69	–	–
н135	н136	0.23	–	–
н136	н137	10.03	–	–
н137	н138	9.95	–	–
н138	н139	1.01	–	–
н139	н140	30.90	–	–
н140	н141	30.43	–	–
н141	н142	29.77	–	–
н142	н143	31.27	–	–
н143	н144	9.13	–	–
н144	н145	4.69	–	–
н145	н146	0.78	–	–
н146	н147	6.29	–	–
н147	н148	0.98	–	–
н148	н149	0.73	–	–
н149	н150	7.27	–	–
н150	н151	13.47	–	–
н151	н152	30.03	–	–
н152	н153	13.96	–	–
н153	н154	0.77	–	–
н154	н155	16.48	–	–
н155	н156	13.05	–	–
н156	н157	10.20	–	–
н157	н158	7.33	–	–
н158	н159	32.00	–	–
н159	н160	5.45	–	–
н160	н161	18.68	–	–
н161	н162	20.66	–	–
н162	н163	5.98	–	–
н163	н164	43.86	–	–
н164	н165	0.93	–	–
н165	н166	0.34	–	–
н166	н167	4.31	–	–
н167	н168	5.70	–	–
н168	н169	0.39	–	–

н169	н170	4.91	–	–
н170	н171	15.70	–	–
н171	н172	19.93	–	–
н172	н173	10.28	–	–
н173	н174	10.69	–	–
н174	н175	3.09	–	–
н175	н176	9.19	–	–
н176	н177	7.02	–	–
н177	н178	19.65	–	–
н178	н179	0.22	–	–
н179	н180	19.71	–	–
н180	н181	2.10	–	–
н181	н182	16.58	–	–
н182	н183	3.21	–	–
н183	н184	19.84	–	–
н184	н185	0.72	–	–
н185	н186	13.88	–	–
н186	н187	5.99	–	–
н187	н188	23.45	–	–
н188	н189	7.27	–	–
н189	н190	25.62	–	–
н190	н191	0.21	–	–
н191	н192	0.22	–	–
н192	н193	0.22	–	–
н193	н194	0.23	–	–
н194	н195	0.22	–	–
н195	н196	0.22	–	–
н196	н197	0.23	–	–
н197	н198	0.23	–	–
н198	н199	0.21	–	–
н199	н200	0.22	–	–
н200	н201	0.21	–	–
н201	н202	0.23	–	–
н202	н203	0.22	–	–
н203	н204	0.22	–	–
н204	н205	0.21	–	–
н205	н206	0.22	–	–
н206	н207	0.21	–	–
н207	н208	0.53	–	–
н208	н209	16.15	–	–
н209	н210	16.94	–	–
н210	н211	29.26	–	–
н211	н212	9.77	–	–
н212	н213	29.74	–	–
н213	н214	0.42	–	–
н214	н215	30.10	–	–
н215	н216	30.62	–	–
н216	н217	0.25	–	–
н217	н218	30.63	–	–
н218	н219	20.81	–	–
н219	н220	21.19	–	–
н220	н221	12.45	–	–
н221	н222	4.28	–	–
н222	н223	14.34	–	–
н223	н224	30.49	–	–

н224	н225	10.33	–	–
н225	н226	8.40	–	–
н226	н227	10.40	–	–
н227	н228	30.44	–	–
н228	н229	14.60	–	–
н229	н230	10.85	–	–
н230	н231	4.00	–	–
н231	н232	26.36	–	–
н232	н233	8.82	–	–
н233	н234	2.05	–	–
н234	н235	15.80	–	–
н235	н236	0.40	–	–
н236	н237	7.90	–	–
н237	н238	24.58	–	–
н238	н239	23.40	–	–
н239	н240	10.05	–	–
н240	н241	5.55	–	–
н241	н242	11.62	–	–
н242	н243	14.57	–	–
н243	н244	3.40	–	–
н244	н245	8.29	–	–
н245	н246	3.03	–	–
н246	н247	0.87	–	–
н247	н248	7.68	–	–
н248	н249	2.04	–	–
н249	н250	5.94	–	–
н250	н251	14.22	–	–
н251	н252	8.47	–	–
н252	н253	21.14	–	–
н253	н254	0.30	–	–
н254	н255	6.94	–	–
н255	н256	6.79	–	–
н256	н257	0.94	–	–
н257	н258	5.96	–	–
н258	н259	7.34	–	–
н259	н260	18.83	–	–
н260	н261	12.00	–	–
н261	н262	2.39	–	–
н262	н263	19.52	–	–
н263	н264	9.90	–	–
н264	н265	13.26	–	–
н265	н266	4.09	–	–
н266	н267	3.69	–	–
н267	н268	4.61	–	–
н268	н269	15.83	–	–
н269	н270	21.06	–	–
н270	н271	19.68	–	–
н271	н272	12.29	–	–
н272	н273	0.48	–	–
н273	н274	1.51	–	–
н274	н275	6.83	–	–
н275	н276	5.00	–	–
н276	н277	0.94	–	–
н277	н278	0.45	–	–
н278	н279	10.64	–	–

н279	н280	4.01	–	–
н280	н281	19.74	–	–
н281	н282	16.86	–	–
н282	н283	9.40	–	–
н283	н284	0.70	–	–
н284	н285	8.52	–	–
н285	н286	12.49	–	–
н286	н287	6.96	–	–
н287	н288	17.74	–	–
н288	н289	9.95	–	–
н289	н290	5.94	–	–
н290	н291	18.39	–	–
н291	н292	21.86	–	–
н292	н293	8.22	–	–
н293	н294	20.25	–	–
н294	н295	8.96	–	–
н295	н296	4.74	–	–
н296	н297	5.26	–	–
н297	н298	5.64	–	–
н298	н299	5.30	–	–
н299	н300	4.46	–	–
н300	н301	5.65	–	–
н301	н302	4.44	–	–
н302	н303	5.92	–	–
н303	н304	0.79	–	–
н304	н305	7.83	–	–
н305	н306	6.26	–	–
н306	н307	1.69	–	–
н307	н308	4.04	–	–
н308	н309	4.88	–	–
н309	н310	9.31	–	–
н310	н311	40.31	–	–
н311	н312	17.69	–	–
н312	н313	9.98	–	–
н313	н314	2.61	–	–
н314	н315	7.16	–	–
н315	н316	8.43	–	–
н316	н317	8.13	–	–
н317	н318	14.73	–	–
н318	н319	1.45	–	–
н319	н1	18.54	–	–
–	–	–	–	–
н320	н321	7.27	–	–
н321	н322	7.59	–	–
н322	н323	7.28	–	–
н323	н320	7.61	–	–

3. Общие сведения об образуемых земельных участках

Обозначение земельного участка 59:07:0011217:291:3У1

№ п/п	Наименование характеристик земельного участка	Значение характеристики
1	2	3
1	Адрес земельного участка	Пермский край, Краснокамск г
2	Категория земель	Земли населенных пунктов
3	Вид разрешенного использования	в соответствии с ранее использовавшимся классификатором (dUtilizations) и сведения о

		разрешенном использовании в соответствии с документом Для общего пользования (уличная сеть) Земельные участки (территории) общего пользования
4	Площадь земельного участка ± величина погрешности определения площади ($P \pm \Delta P$), м ²	20261 кв.м ± 28.52 кв.м
5	Формула, примененная для расчета предельной допустимой погрешности определения площади земельного участка (ΔP), м ²	$\Delta P = 2 * 0.10 * \sqrt{20261 * \sqrt{((1 + 1.09^2)/(2 * 1.09))}} = 28.52$
6	Предельный минимальный и максимальный размеры земельного участка (P_{\min} и P_{\max}), м ²	–
7	Кадастровый или иной номер (обозначение) здания, сооружения, объекта незавершенного строительства, расположенного на земельном участке	–
8	Кадастровые номера исходных земельных участков	–
	Иное	
9	Иные сведения	–

4. Сведения о земельных участках, посредством которых обеспечивается доступ (проход или проезд от земельных участков общего пользования) к образуемым земельным участкам

№ п/п	Кадастровый номер или обозначение земельного участка, для которого обеспечивается доступ	Кадастровый номер или обозначение земельного участка, посредством которого обеспечивается доступ
1	2	3
1	59:07:0011217:291:3У1	Земли общего пользования

Сведения об образуемых земельных участках

1. Сведения о характерных точках границ образуемых земельных участков

Обозначение земельного участка :ЗУ8

Зона № МСК-59, зона 2

Обозначение характерных точек границ	Координаты, м		Метод определения координат	Средняя квадратическая погрешность определения координат характерной точки (M_t), м	Формулы, примененные для расчета средней квадратической погрешности определения координат характерной точки (M_t), м
	X	Y			
1	2	3	6	7	8
н615	525772.59	2206365.74	Метод спутниковых геодезических измерений (определений)	0.10	$M_t = \sqrt{(0.07^2 + 0.07^2)} = 0.10$
н616	525777.20	2206369.61	Метод спутниковых геодезических измерений (определений)	0.10	$M_t = \sqrt{(0.07^2 + 0.07^2)} = 0.10$
н617	525773.34	2206374.21	Метод	0.10	$M_t = \sqrt{(0.07^2 + 0.07^2)} = 0.10$

			спутниковых геодезических измерений (определений)		
н618	525768.72	2206370.34	Метод спутниковых геодезических измерений (определений)	0.10	$Mt=\sqrt{(0.07^2+0.07^2)}=0.10$
н615	525772.59	2206365.74	Метод спутниковых геодезических измерений (определений)	0.10	$Mt=\sqrt{(0.07^2+0.07^2)}=0.10$

2. Сведения о частях границ образуемых земельных участков

Обозначение земельного участка :ЗУ8

Обозначение части границ		Горизонтальное проложение (S), м	Описание прохождения части границ	Отметка о наличии земельного спора о местоположении границ земельного участка
от т.	до т.			
1	2	3	4	5
н615	н616	6.02	–	–
н616	н617	6.00	–	–
н617	н618	6.03	–	–
н618	н615	6.01	–	–

3. Общие сведения об образуемых земельных участках

Обозначение земельного участка :ЗУ8

№ п/п	Наименование характеристик земельного участка	Значение характеристики
1	2	3
1	Адрес земельного участка	Пермский край, Краснокамск г, Маршала Рыбалко ул
2	Категория земель	Земли населенных пунктов
3	Вид разрешенного использования	в соответствии с ранее использовавшимся классификатором (dUtilizations) и сведения о разрешенном использовании в соответствии с документом Для общего пользования (уличная сеть) Земельные участки (территории) общего пользования
4	Площадь земельного участка ± величина погрешности определения площади ($P \pm \Delta P$), м ²	36 кв.м ± 1.20 кв.м
5	Формула, примененная для расчета предельной допустимой погрешности определения площади земельного участка (ΔP), м ²	$\Delta P = 2 * 0.10 * \sqrt{36} * \sqrt{((1 + 1.00^2)/(2 * 1.00))} = 1.20$
6	Предельный минимальный и максимальный размеры земельного участка (P_{\min} и P_{\max}), м ²	–
7	Кадастровый или иной номер (обозначение) здания, сооружения, объекта незавершенного строительства, расположенного на земельном участке	–
8	Кадастровые номера исходных земельных участков	–

	Иное	
9	Иные сведения	–
4. Сведения о земельных участках, посредством которых обеспечивается доступ (проход или проезд от земельных участков общего пользования) к образуемым земельным участкам		
№ п/п	Кадастровый номер или обозначение земельного участка, для которого обеспечивается доступ	Кадастровый номер или обозначение земельного участка, посредством которого обеспечивается доступ
1	2	3
1	:ЗУ8	59:07:0011217:291:ЗУ1

Сведения об образуемых земельных участках

1. Сведения о характерных точках границ образуемых земельных участков

Обозначение земельного участка :ЗУ11
Зона № МСК-59, зона 2

Обозначение характерных точек границ	Координаты, м		Метод определения координат	Средняя квадратическая погрешность определения координат характерной точки (M _t), м	Формулы, примененные для расчета средней квадратической погрешности определения координат характерной точки (M _t), м
	X	Y			
1	2	3	6	7	8
н659	525715.32	2206787.94	Метод спутниковых геодезических измерений (определений)	0.10	$M_t = \sqrt{(0.07^2 + 0.07^2)} = 0.10$
н660	525720.96	2206789.98	Метод спутниковых геодезических измерений (определений)	0.10	$M_t = \sqrt{(0.07^2 + 0.07^2)} = 0.10$
н661	525718.91	2206795.64	Метод спутниковых геодезических измерений (определений)	0.10	$M_t = \sqrt{(0.07^2 + 0.07^2)} = 0.10$
н662	525713.28	2206793.57	Метод спутниковых геодезических измерений (определений)	0.10	$M_t = \sqrt{(0.07^2 + 0.07^2)} = 0.10$
н659	525715.32	2206787.94	Метод спутниковых геодезических измерений (определений)	0.10	$M_t = \sqrt{(0.07^2 + 0.07^2)} = 0.10$

2. Сведения о частях границ образуемых земельных участков

Обозначение земельного участка :ЗУ11

Обозначение части границ		Горизонтальное проложение (S), м	Описание прохождения части границ	Отметка о наличии земельного спора о местоположении границ земельного участка
от т.	до т.			
1	2	3	4	5
н659	н660	6.00	–	–
н660	н661	6.02	–	–
н661	н662	6.00	–	–
н662	н659	5.99	–	–

3. Общие сведения об образуемых земельных участках

Обозначение земельного участка :ЗУ11

№ п/п	Наименование характеристик земельного участка	Значение характеристики
1	2	3
1	Адрес земельного участка	Пермский край, Краснокамск г, Малая ул
2	Категория земель	Земли населенных пунктов
3	Вид разрешенного использования	в соответствии с ранее использовавшимся классификатором (dUtilizations) и сведения о разрешенном использовании в соответствии с документом Для общего пользования (уличная сеть) Земельные участки (территории) общего пользования
4	Площадь земельного участка ± величина погрешности определения площади (P ± ΔP), м ²	36 кв.м ± 1.20 кв.м
5	Формула, примененная для расчета предельной допустимой погрешности определения площади земельного участка (ΔP), м ²	$\Delta P = 2 * 0.10 * \sqrt{36} * \sqrt{((1 + 1.00^2)/(2 * 1.00))} = 1.20$
6	Предельный минимальный и максимальный размеры земельного участка (P _{мин} и P _{макс}), м ²	–
7	Кадастровый или иной номер (обозначение) здания, сооружения, объекта незавершенного строительства, расположенного на земельном участке	–
8	Кадастровые номера исходных земельных участков	–
	Иное	
9	Иные сведения	–

4. Сведения о земельных участках, посредством которых обеспечивается доступ (проход или проезд от земельных участков общего пользования) к образуемым земельным участкам

№ п/п	Кадастровый номер или обозначение земельного участка, для которого обеспечивается доступ	Кадастровый номер или обозначение земельного участка, посредством которого обеспечивается доступ
1	2	3
1	:ЗУ11	59:07:0011217:291:ЗУ1

Сведения об образуемых земельных участках

1. Сведения о характерных точках границ образуемых земельных участков

Обозначение земельного участка :ЗУ16

Зона № МСК-59, зона 2

Обозначение характерных точек границ	Координаты, м	Метод определения координат	Средняя квадратическая погрешность	Формулы, примененные для расчета средней квадратической погрешности определения
--------------------------------------	---------------	-----------------------------	------------------------------------	---

	X	Y		определения координат характерной точки (M _t), м	координат характерной точки (M _t), м
1	2	3	6	7	8
н320	525776.85	2206549.16	Метод спутниковых геодезически х измерений (определений)	0.10	$M_t = \sqrt{(0.07^2 + 0.07^2)} = 0.10$
н321	525783.45	2206546.10	Метод спутниковых геодезически х измерений (определений)	0.10	$M_t = \sqrt{(0.07^2 + 0.07^2)} = 0.10$
н322	525786.66	2206552.98	Метод спутниковых геодезически х измерений (определений)	0.10	$M_t = \sqrt{(0.07^2 + 0.07^2)} = 0.10$
н323	525780.06	2206556.06	Метод спутниковых геодезически х измерений (определений)	0.10	$M_t = \sqrt{(0.07^2 + 0.07^2)} = 0.10$
н320	525776.85	2206549.16	Метод спутниковых геодезически х измерений (определений)	0.10	$M_t = \sqrt{(0.07^2 + 0.07^2)} = 0.10$

2. Сведения о частях границ образуемых земельных участков

Обозначение земельного участка :ЗУ16

Обозначение части границ		Горизонтальное проложение (S), м	Описание прохождения части границ	Отметка о наличии земельного спора о местоположении границ земельного участка
от т.	до т.			
1	2	3	4	5
н320	н321	7.27	–	–
н321	н322	7.59	–	–
н322	н323	7.28	–	–
н323	н320	7.61	–	–

3. Общие сведения об образуемых земельных участках

Обозначение земельного участка :ЗУ16

№ п/п	Наименование характеристик земельного участка	Значение характеристики
1	2	3
1	Адрес земельного участка	Пермский край, Краснокамск г
2	Категория земель	Земли населенных пунктов
3	Вид разрешенного использования	в соответствии с ранее использовавшимся классификатором (dUtilizations) и сведения о разрешенном использовании в соответствии с документом

		Для обустройства и содержания коммуникаций Коммунальное обслуживание
4	Площадь земельного участка ± величина погрешности определения площади ($P \pm \Delta P$), м ²	55 кв.м ± 1.48 кв.м
5	Формула, примененная для расчета предельной допустимой погрешности определения площади земельного участка (ΔP), м ²	$\Delta P = 2 * 0.10 * \sqrt{55 * \sqrt{((1 + 1.02^2)/(2 * 1.02))}} = 1.48$
6	Предельный минимальный и максимальный размеры земельного участка (P_{\min} и P_{\max}), м ²	–
7	Кадастровый или иной номер (обозначение) здания, сооружения, объекта незавершенного строительства, расположенного на земельном участке	–
8	Кадастровые номера исходных земельных участков	–
	Иное	
9	Иные сведения	–

4. Сведения о земельных участках, посредством которых обеспечивается доступ (проход или проезд от земельных участков общего пользования) к образуемым земельным участкам

№ п/п	Кадастровый номер или обозначение земельного участка, для которого обеспечивается доступ	Кадастровый номер или обозначение земельного участка, посредством которого обеспечивается доступ
1	2	3
1	:ЗУ16	59:07:0011217:291:ЗУ1

Сведения об образуемых земельных участках

1. Сведения о характерных точках границ образуемых земельных участков

Обозначение земельного участка :ЗУ18
Зона № МСК-59, зона 2

Обозначение характерных точек границ	Координаты, м		Метод определения координат	Средняя квадратическая погрешность определения координат характерной точки (M_t), м	Формулы, примененные для расчета средней квадратической погрешности определения координат характерной точки (M_t), м
	X	Y			
1	2	3	6	7	8
н935	525912.15	2206585.44	Метод спутниковых геодезических измерений (определений)	0.10	$M_t = \sqrt{(0.07^2 + 0.07^2)} = 0.10$
н936	525904.50	2206593.65	Метод спутниковых геодезических измерений (определений)	0.10	$M_t = \sqrt{(0.07^2 + 0.07^2)} = 0.10$
н937	525895.83	2206603.40	Метод спутниковых геодезических	0.10	$M_t = \sqrt{(0.07^2 + 0.07^2)} = 0.10$

			х измерений (определений)		
н938	525889.23	2206610.19	Метод спутниковых геодезически х измерений (определений)	0.10	$Mt=\sqrt{(0.07^2+0.07^2)}=0.10$
н35	525886.89	2206612.52	Метод спутниковых геодезически х измерений (определений)	0.10	$Mt=\sqrt{(0.07^2+0.07^2)}=0.10$
н36	525901.50	2206625.81	Метод спутниковых геодезически х измерений (определений)	0.10	$Mt=\sqrt{(0.07^2+0.07^2)}=0.10$
н940	525925.56	2206599.74	Метод спутниковых геодезически х измерений (определений)	0.10	$Mt=\sqrt{(0.07^2+0.07^2)}=0.10$
н939	525915.09	2206587.92	Метод спутниковых геодезически х измерений (определений)	0.10	$Mt=\sqrt{(0.07^2+0.07^2)}=0.10$
н935	525912.15	2206585.44	Метод спутниковых геодезически х измерений (определений)	0.10	$Mt=\sqrt{(0.07^2+0.07^2)}=0.10$

2. Сведения о частях границ образуемых земельных участков

Обозначение земельного участка :ЗУ18

Обозначение части границ		Горизонтальное проложение (S), м	Описание прохождения части границ	Отметка о наличии земельного спора о местоположении границ земельного участка
от т.	до т.			
1	2	3	4	5
н935	н936	11.22	–	–
н936	н937	13.05	–	–
н937	н938	9.47	–	–
н938	н35	3.30	–	–
н35	н36	19.75	–	–
н36	н940	35.48	–	–
н940	н939	15.79	–	–
н939	н935	3.85	–	–

3. Общие сведения об образуемых земельных участках

Обозначение земельного участка :ЗУ18

№	Наименование характеристик	Значение характеристики
---	----------------------------	-------------------------

п/п	земельного участка						
1	2		3				
1	Адрес земельного участка		Пермский край, Краснокамск г, Строителей ул				
2	Категория земель		Земли населенных пунктов				
3	Вид разрешенного использования		в соответствии с ранее использовавшимся классификатором (dUtilizations) и сведения о разрешенном использовании в соответствии с документом Для индивидуальной жилой застройки Для индивидуального жилищного строительства				
4	Площадь земельного участка ± величина погрешности определения площади (P ± ΔP), м ²		712 кв.м ± 5.34 кв.м				
5	Формула, примененная для расчета предельной допустимой погрешности определения площади земельного участка (ΔP), м ²		$\Delta P = 2 * 0.10 * \sqrt{712 * \sqrt{((1 + 1.04^2)/(2 * 1.04))}} = 5.34$				
6	Предельный минимальный и максимальный размеры земельного участка (P _{мин} и P _{макс}), м ²		–				
7	Кадастровый или иной номер (обозначение) здания, сооружения, объекта незавершенного строительства, расположенного на земельном участке		–				
8	Кадастровые номера исходных земельных участков		–				
	Иное		–				
9	Иные сведения		–				
4. Сведения о земельных участках, посредством которых обеспечивается доступ (проход или проезд от земельных участков общего пользования) к образуемым земельным участкам							
№ п/п	Кадастровый номер или обозначение земельного участка, для которого обеспечивается доступ		Кадастровый номер или обозначение земельного участка, посредством которого обеспечивается доступ				
1	2		3				
1	:ЗУ18		59:07:0011217:291:ЗУ1				
Сведения об уточняемых земельных участках, необходимые для исправления реестровых ошибок в сведениях о местоположении их границ							
1. Сведения о характерных точках границы уточняемого земельного участка с кадастровым номером 59:07:0011217:36							
Зона № МСК-59, зона 2							
Обозначение характерных точек границ	Существующие координаты, м		Уточненные координаты, м		Метод определения координат	Средняя квадратическая погрешность определения координат характерной точки (M _t), м	Формулы, примененные для расчета средней квадратической погрешности определения координат характерной точки (M _t), м
	X	Y	X	Y			
1	2	3	4	5	6	7	8
н326	–	–	525543.9 2	2206579. 34	Метод спутниковых	0.10	$M_t = \sqrt{(0.07^2 + 0.07^2)} = 0.10$

					геодезическ их измерений (определен ий)		
н327	–	–	525557.6 7	2206607. 22	Метод спутниковы х геодезическ их измерений (определен ий)	0.10	$Mt=\sqrt{(0.07^2+0.07^2)}=0.10$
н328	–	–	525537.4 2	2206616. 58	Метод спутниковы х геодезическ их измерений (определен ий)	0.10	$Mt=\sqrt{(0.07^2+0.07^2)}=0.10$
н329	–	–	525528.7 5	2206599. 60	Метод спутниковы х геодезическ их измерений (определен ий)	0.10	$Mt=\sqrt{(0.07^2+0.07^2)}=0.10$
н330	–	–	525529.6 5	2206599. 17	Метод спутниковы х геодезическ их измерений (определен ий)	0.10	$Mt=\sqrt{(0.07^2+0.07^2)}=0.10$
н331	–	–	525528.8 3	2206597. 49	Метод спутниковы х геодезическ их измерений (определен ий)	0.10	$Mt=\sqrt{(0.07^2+0.07^2)}=0.10$
н332	–	–	525527.9 1	2206597. 91	Метод спутниковы х геодезическ их измерений (определен ий)	0.10	$Mt=\sqrt{(0.07^2+0.07^2)}=0.10$
н333	–	–	525523.9 5	2206590. 17	Метод спутниковы х геодезическ	0.10	$Mt=\sqrt{(0.07^2+0.07^2)}=0.10$

н370	–	–	525650.2 7	2206540. 31	Метод спутниковых геодезических измерений (определений)	0.10	$Mt=\sqrt{(0.07^2+0.07^2)}=0.10$
н371	–	–	525654.6 3	2206549. 56	Метод спутниковых геодезических измерений (определений)	0.10	$Mt=\sqrt{(0.07^2+0.07^2)}=0.10$
н372	–	–	525660.9 2	2206564. 47	Метод спутниковых геодезических измерений (определений)	0.10	$Mt=\sqrt{(0.07^2+0.07^2)}=0.10$
н373	–	–	525652.8 6	2206568. 06	Метод спутниковых геодезических измерений (определений)	0.10	$Mt=\sqrt{(0.07^2+0.07^2)}=0.10$
н238	–	–	525636.8 4	2206575. 38	Метод спутниковых геодезических измерений (определений)	0.10	$Mt=\sqrt{(0.07^2+0.07^2)}=0.10$
н237	–	–	525626.4 9	2206553. 09	Метод спутниковых геодезических измерений (определений)	0.10	$Mt=\sqrt{(0.07^2+0.07^2)}=0.10$
н370	–	–	525650.2 7	2206540. 31	Метод спутниковых геодезических измерений (определений)	0.10	$Mt=\sqrt{(0.07^2+0.07^2)}=0.10$

2. Сведения о частях границ уточняемого земельного участка с кадастровым номером

59:07:0011217:25

Обозначение части границ		Горизонтальное проложение (S), м	Описание прохождения части границ	Отметка о наличии земельного спора о местоположении границ земельного участка
от т.	до т.			
1	2	3	4	5
н370	н371	10.23	–	–
н371	н372	16.18	–	–
н372	н373	8.82	–	–
н373	н238	17.61	–	–
н238	н237	24.58	–	–
н237	н370	27.00	–	–

3. Характеристики уточняемого земельного участка с кадастровым номером 59:07:0011217:25

№ п/п	Наименование характеристики	Значение характеристики
1	2	3
1	Площадь земельного участка ± величина погрешности определения площади ($P \pm \Delta P$), м ²	683 кв.м ± 5.23 кв.м
2	Формула, примененная для расчета предельной допустимой погрешности определения площади земельного участка (ΔP), м ²	$\Delta P = 2 * 0.10 * \sqrt{683 * \sqrt{((1 + 1.02^2)/(2 * 1.02))}} = 5.23$
3	Иные сведения	–

Сведения об уточняемых земельных участках, необходимые для исправления реестровых ошибок в сведениях о местоположении их границ

1. Сведения о характерных точках границы уточняемого земельного участка с кадастровым номером 59:07:0000000:5961

Зона № МСК-59, зона 2

Обозначение характерных точек границ	Существующие координаты, м		Уточненные координаты, м		Метод определения координат	Средняя квадратическая погрешность определения координат характерной точки (M_t), м	Формулы, примененные для расчета средней квадратической погрешности определения координат характерной точки (M_t), м
	X	Y	X	Y			
1	2	3	4	5	6	7	8
н550	–	–	525913.3 1	2206192. 53	Метод спутниковых геодезических измерений (определений)	0.10	$M_t = \sqrt{(0.07^2 + 0.07^2)} = 0.10$
н551	–	–	525904.5 0	2206202. 87	Метод спутниковых геодезических измерений (определений)	0.10	$M_t = \sqrt{(0.07^2 + 0.07^2)} = 0.10$

н552	–	–	525892.1 4	2206217. 54	Метод спутниковых геодезических измерений (определений)	0.10	$Mt=\sqrt{(0.07^2+0.07^2)}=0.10$
н553	–	–	525878.0 4	2206234. 31	Метод спутниковых геодезических измерений (определений)	0.10	$Mt=\sqrt{(0.07^2+0.07^2)}=0.10$
н554	–	–	525863.7 3	2206251. 32	Метод спутниковых геодезических измерений (определений)	0.10	$Mt=\sqrt{(0.07^2+0.07^2)}=0.10$
н555	–	–	525850.3 5	2206267. 22	Метод спутниковых геодезических измерений (определений)	0.10	$Mt=\sqrt{(0.07^2+0.07^2)}=0.10$
н556	–	–	525836.7 8	2206283. 42	Метод спутниковых геодезических измерений (определений)	0.10	$Mt=\sqrt{(0.07^2+0.07^2)}=0.10$
н557	–	–	525821.5 2	2206301. 87	Метод спутниковых геодезических измерений (определений)	0.10	$Mt=\sqrt{(0.07^2+0.07^2)}=0.10$
н558	–	–	525805.0 8	2206321. 73	Метод спутниковых геодезических измерений (определений)	0.10	$Mt=\sqrt{(0.07^2+0.07^2)}=0.10$
н559	–	–	525790.2	2206338.	Метод	0.10	$Mt=\sqrt{(0.07^2+0.07^2)}=0.10$

			6	99	спутниковых геодезических измерений (определений)		$7^2)=0.10$
н560	–	–	525782.52	2206348.73	Метод спутниковых геодезических измерений (определений)	0.10	$Mt=\sqrt{(0.07^2+0.07^2)=0.10$
н561	–	–	525757.53	2206379.24	Метод спутниковых геодезических измерений (определений)	0.10	$Mt=\sqrt{(0.07^2+0.07^2)=0.10$
н509	–	–	525749.76	2206388.48	Метод спутниковых геодезических измерений (определений)	0.10	$Mt=\sqrt{(0.07^2+0.07^2)=0.10$
н508	–	–	525740.93	2206398.11	Метод спутниковых геодезических измерений (определений)	0.10	$Mt=\sqrt{(0.07^2+0.07^2)=0.10$
н507	–	–	525741.17	2206398.32	Метод спутниковых геодезических измерений (определений)	0.10	$Mt=\sqrt{(0.07^2+0.07^2)=0.10$
н503	–	–	525734.48	2206406.19	Метод спутниковых геодезических измерений (определений)	0.10	$Mt=\sqrt{(0.07^2+0.07^2)=0.10$
н502	–	–	525729.36	2206412.18	Метод спутниковых	0.10	$Mt=\sqrt{(0.07^2+0.07^2)=0.10$

					х геодезическ их измерений (определен ий)		
н501	–	–	525725.9 9	2206415. 66	Метод спутниковы х геодезическ их измерений (определен ий)	0.10	$Mt=\sqrt{(0.07^2+0.07^2)}=0.10$
н495	–	–	525726.4 2	2206416. 47	Метод спутниковы х геодезическ их измерений (определен ий)	0.10	$Mt=\sqrt{(0.07^2+0.07^2)}=0.10$
н494	–	–	525724.5 3	2206418. 39	Метод спутниковы х геодезическ их измерений (определен ий)	0.10	$Mt=\sqrt{(0.07^2+0.07^2)}=0.10$
н493	–	–	525718.9 1	2206421. 84	Метод спутниковы х геодезическ их измерений (определен ий)	0.10	$Mt=\sqrt{(0.07^2+0.07^2)}=0.10$
н485	–	–	525710.8 7	2206426. 61	Метод спутниковы х геодезическ их измерений (определен ий)	0.10	$Mt=\sqrt{(0.07^2+0.07^2)}=0.10$
н484	–	–	525703.4 3	2206430. 93	Метод спутниковы х геодезическ их измерений (определен ий)	0.10	$Mt=\sqrt{(0.07^2+0.07^2)}=0.10$
н424	–	–	525695.8 5	2206434. 84	Метод спутниковы х	0.10	$Mt=\sqrt{(0.07^2+0.07^2)}=0.10$

					геодезическ их измерений (определен ий)		
н430	–	–	525672.9 2	2206446. 77	Метод спутниковы х геодезическ их измерений (определен ий)	0.10	$Mt=\sqrt{(0.07^2+0.07^2)}=0.10$
н264	–	–	525663.7 2	2206451. 39	Метод спутниковы х геодезическ их измерений (определен ий)	0.10	$Mt=\sqrt{(0.07^2+0.07^2)}=0.10$
н263	–	–	525654.8 3	2206455. 74	Метод спутниковы х геодезическ их измерений (определен ий)	0.10	$Mt=\sqrt{(0.07^2+0.07^2)}=0.10$
н417	–	–	525646.5 0	2206459. 82	Метод спутниковы х геодезическ их измерений (определен ий)	0.10	$Mt=\sqrt{(0.07^2+0.07^2)}=0.10$
н416	–	–	525632.0 1	2206467. 03	Метод спутниковы х геодезическ их измерений (определен ий)	0.10	$Mt=\sqrt{(0.07^2+0.07^2)}=0.10$
н229	–	–	525596.0 4	2206485. 89	Метод спутниковы х геодезическ их измерений (определен ий)	0.10	$Mt=\sqrt{(0.07^2+0.07^2)}=0.10$
н228	–	–	525583.0 5	2206492. 55	Метод спутниковы х геодезическ	0.10	$Mt=\sqrt{(0.07^2+0.07^2)}=0.10$

					их измерений (определений)		
н562	–	–	525582.33	2206491.05	Метод спутниковых геодезических измерений (определений)	0.10	$Mt=\sqrt{(0.07^2+0.07^2)}=0.10$
н563	–	–	525569.22	2206497.53	Метод спутниковых геодезических измерений (определений)	0.10	$Mt=\sqrt{(0.07^2+0.07^2)}=0.10$
н564	–	–	525562.23	2206501.01	Метод спутниковых геодезических измерений (определений)	0.10	$Mt=\sqrt{(0.07^2+0.07^2)}=0.10$
н367	–	–	525563.13	2206502.72	Метод спутниковых геодезических измерений (определений)	0.10	$Mt=\sqrt{(0.07^2+0.07^2)}=0.10$
н212	–	–	525545.60	2206511.69	Метод спутниковых геодезических измерений (определений)	0.10	$Mt=\sqrt{(0.07^2+0.07^2)}=0.10$
н211	–	–	525536.90	2206516.14	Метод спутниковых геодезических измерений (определений)	0.10	$Mt=\sqrt{(0.07^2+0.07^2)}=0.10$
н565	–	–	525517.83	2206525.80	Метод спутниковых геодезических измерений (определений)	0.10	$Mt=\sqrt{(0.07^2+0.07^2)}=0.10$

					измерений (определений)		
н566	–	–	525514.8 8	2206527. 09	Метод спутниковых геодезических измерений (определений)	0.10	$Mt=\sqrt{(0.07^2+0.07^2)}=0.10$
н567	–	–	525511.2 9	2206529. 18	Метод спутниковых геодезических измерений (определений)	0.10	$Mt=\sqrt{(0.07^2+0.07^2)}=0.10$
н568	–	–	525496.3 2	2206536. 65	Метод спутниковых геодезических измерений (определений)	0.10	$Mt=\sqrt{(0.07^2+0.07^2)}=0.10$
н569	–	–	525484.7 1	2206542. 53	Метод спутниковых геодезических измерений (определений)	0.10	$Mt=\sqrt{(0.07^2+0.07^2)}=0.10$
н570	–	–	525473.6 6	2206548. 12	Метод спутниковых геодезических измерений (определений)	0.10	$Mt=\sqrt{(0.07^2+0.07^2)}=0.10$
н571	–	–	525453.5 3	2206557. 80	Метод спутниковых геодезических измерений (определений)	0.10	$Mt=\sqrt{(0.07^2+0.07^2)}=0.10$
н572	–	–	525437.7 6	2206565. 90	Метод спутниковых геодезических измерений	0.10	$Mt=\sqrt{(0.07^2+0.07^2)}=0.10$

					(определен ий)		
н573	–	–	525430.4 7	2206569. 33	Метод спутниковы х геодезическ их измерений (определен ий)	0.10	$Mt=\sqrt{(0.07^2+0.07^2)}=0.10$
н574	–	–	525429.6 6	2206567. 55	Метод спутниковы х геодезическ их измерений (определен ий)	0.10	$Mt=\sqrt{(0.07^2+0.07^2)}=0.10$
н575	–	–	525420.7 5	2206571. 51	Метод спутниковы х геодезическ их измерений (определен ий)	0.10	$Mt=\sqrt{(0.07^2+0.07^2)}=0.10$
н576	–	–	525421.6 5	2206573. 34	Метод спутниковы х геодезическ их измерений (определен ий)	0.10	$Mt=\sqrt{(0.07^2+0.07^2)}=0.10$
н577	–	–	525400.5 6	2206584. 14	Метод спутниковы х геодезическ их измерений (определен ий)	0.10	$Mt=\sqrt{(0.07^2+0.07^2)}=0.10$
н578	–	–	525397.5 3	2206585. 79	Метод спутниковы х геодезическ их измерений (определен ий)	0.10	$Mt=\sqrt{(0.07^2+0.07^2)}=0.10$
н579	–	–	525385.3 4	2206592. 43	Метод спутниковы х геодезическ их измерений (определен	0.10	$Mt=\sqrt{(0.07^2+0.07^2)}=0.10$

					ий)		
н580	–	–	525375.7 8	2206574. 01	Метод спутниковых геодезических измерений (определений)	0.10	$Mt=\sqrt{(0.07^2+0.07^2)}=0.10$
н581	–	–	525413.5 1	2206555. 49	Метод спутниковых геодезических измерений (определений)	0.10	$Mt=\sqrt{(0.07^2+0.07^2)}=0.10$
н582	–	–	525422.0 0	2206552. 04	Метод спутниковых геодезических измерений (определений)	0.10	$Mt=\sqrt{(0.07^2+0.07^2)}=0.10$
н583	–	–	525425.6 7	2206550. 36	Метод спутниковых геодезических измерений (определений)	0.10	$Mt=\sqrt{(0.07^2+0.07^2)}=0.10$
н584	–	–	525432.2 4	2206547. 00	Метод спутниковых геодезических измерений (определений)	0.10	$Mt=\sqrt{(0.07^2+0.07^2)}=0.10$
н585	–	–	525448.2 9	2206540. 22	Метод спутниковых геодезических измерений (определений)	0.10	$Mt=\sqrt{(0.07^2+0.07^2)}=0.10$
н586	–	–	525447.4 5	2206539. 08	Метод спутниковых геодезических измерений (определений)	0.10	$Mt=\sqrt{(0.07^2+0.07^2)}=0.10$

н587	–	–	525448.9 4	2206538. 24	Метод спутниковых геодезических измерений (определений)	0.10	$Mt=\sqrt{(0.07^2+0.07^2)}=0.10$
н588	–	–	525452.6 1	2206536. 17	Метод спутниковых геодезических измерений (определений)	0.10	$Mt=\sqrt{(0.07^2+0.07^2)}=0.10$
н589	–	–	525455.4 2	2206535. 52	Метод спутниковых геодезических измерений (определений)	0.10	$Mt=\sqrt{(0.07^2+0.07^2)}=0.10$
н590	–	–	525462.3 0	2206532. 13	Метод спутниковых геодезических измерений (определений)	0.10	$Mt=\sqrt{(0.07^2+0.07^2)}=0.10$
н591	–	–	525465.1 5	2206530. 74	Метод спутниковых геодезических измерений (определений)	0.10	$Mt=\sqrt{(0.07^2+0.07^2)}=0.10$
н592	–	–	525476.3 3	2206525. 23	Метод спутниковых геодезических измерений (определений)	0.10	$Mt=\sqrt{(0.07^2+0.07^2)}=0.10$
н593	–	–	525508.4 7	2206509. 59	Метод спутниковых геодезических измерений (определений)	0.10	$Mt=\sqrt{(0.07^2+0.07^2)}=0.10$
н594	–	–	525508.9	2206510.	Метод	0.10	$Mt=\sqrt{(0.07^2+0.07^2)}=0.10$

			2	85	спутниковых геодезических измерений (определений)		$7^2)=0.10$
н595	–	–	525517.77	2206506.96	Метод спутниковых геодезических измерений (определений)	0.10	$Mt=\sqrt{(0.07^2+0.07^2)=0.10$
н596	–	–	525516.78	2206504.44	Метод спутниковых геодезических измерений (определений)	0.10	$Mt=\sqrt{(0.07^2+0.07^2)=0.10$
н597	–	–	525553.68	2206485.48	Метод спутниковых геодезических измерений (определений)	0.10	$Mt=\sqrt{(0.07^2+0.07^2)=0.10$
н598	–	–	525573.45	2206475.48	Метод спутниковых геодезических измерений (определений)	0.10	$Mt=\sqrt{(0.07^2+0.07^2)=0.10$
н599	–	–	525587.52	2206467.69	Метод спутниковых геодезических измерений (определений)	0.10	$Mt=\sqrt{(0.07^2+0.07^2)=0.10$
н600	–	–	525597.92	2206462.52	Метод спутниковых геодезических измерений (определений)	0.10	$Mt=\sqrt{(0.07^2+0.07^2)=0.10$
н601	–	–	525614.79	2206454.13	Метод спутниковых	0.10	$Mt=\sqrt{(0.07^2+0.07^2)=0.10$

					х геодезическ их измерений (определен ий)		
н602	–	–	525631.5 9	2206445. 78	Метод спутниковы х геодезическ их измерений (определен ий)	0.10	$Mt=\sqrt{(0.07^2+0.07^2)}=0.10$
н603	–	–	525632.4 0	2206446. 45	Метод спутниковы х геодезическ их измерений (определен ий)	0.10	$Mt=\sqrt{(0.07^2+0.07^2)}=0.10$
н604	–	–	525651.5 3	2206437. 17	Метод спутниковы х геодезическ их измерений (определен ий)	0.10	$Mt=\sqrt{(0.07^2+0.07^2)}=0.10$
н605	–	–	525722.6 4	2206398. 54	Метод спутниковы х геодезическ их измерений (определен ий)	0.10	$Mt=\sqrt{(0.07^2+0.07^2)}=0.10$
н606	–	–	525730.4 3	2206384. 43	Метод спутниковы х геодезическ их измерений (определен ий)	0.10	$Mt=\sqrt{(0.07^2+0.07^2)}=0.10$
н607	–	–	525771.0 6	2206330. 74	Метод спутниковы х геодезическ их измерений (определен ий)	0.10	$Mt=\sqrt{(0.07^2+0.07^2)}=0.10$
н608	–	–	525898.2 0	2206179. 29	Метод спутниковы х	0.10	$Mt=\sqrt{(0.07^2+0.07^2)}=0.10$

					геодезическ их измерений (определен ий)		
н609	–	–	526015.2 0	2206024. 13	Метод спутниковы х геодезическ их измерений (определен ий)	0.10	$Mt=\sqrt{(0.07^2+0.07^2)}=0.10$
н610	–	–	526024.8 0	2206012. 68	Метод спутниковы х геодезическ их измерений (определен ий)	0.10	$Mt=\sqrt{(0.07^2+0.07^2)}=0.10$
н611	–	–	526043.4 6	2206029. 06	Метод спутниковы х геодезическ их измерений (определен ий)	0.10	$Mt=\sqrt{(0.07^2+0.07^2)}=0.10$
н612	–	–	526033.3 2	2206041. 32	Метод спутниковы х геодезическ их измерений (определен ий)	0.10	$Mt=\sqrt{(0.07^2+0.07^2)}=0.10$
н613	–	–	526020.1 2	2206056. 71	Метод спутниковы х геодезическ их измерений (определен ий)	0.10	$Mt=\sqrt{(0.07^2+0.07^2)}=0.10$
н614	–	–	526005.5 9	2206073. 93	Метод спутниковы х геодезическ их измерений (определен ий)	0.10	$Mt=\sqrt{(0.07^2+0.07^2)}=0.10$
н550	–	–	525913.3 1	2206192. 53	Метод спутниковы х геодезическ	0.10	$Mt=\sqrt{(0.07^2+0.07^2)}=0.10$

					их измерений (определен ий)		
2. Сведения о частях границ уточняемого земельного участка с кадастровым номером 59:07:0000000:5961							
Обозначение части границ		Горизонтальное проложение (S), м	Описание прохождения части границ	Отметка о наличии земельного спора о местоположении границ земельного участка			
от т.	до т.						
1	2	3	4	5			
н550	н551	13.58	–	–			
н551	н552	19.18	–	–			
н552	н553	21.91	–	–			
н553	н554	22.23	–	–			
н554	н555	20.78	–	–			
н555	н556	21.13	–	–			
н556	н557	23.94	–	–			
н557	н558	25.78	–	–			
н558	н559	22.75	–	–			
н559	н560	12.44	–	–			
н560	н561	39.44	–	–			
н561	н509	12.07	–	–			
н509	н508	13.07	–	–			
н508	н507	0.32	–	–			
н507	н503	10.33	–	–			
н503	н502	7.88	–	–			
н502	н501	4.84	–	–			
н501	н495	0.92	–	–			
н495	н494	2.69	–	–			
н494	н493	6.59	–	–			
н493	н485	9.35	–	–			
н485	н484	8.60	–	–			
н484	н424	8.53	–	–			
н424	н430	25.85	–	–			
н430	н264	10.29	–	–			
н264	н263	9.90	–	–			
н263	н417	9.28	–	–			
н417	н416	16.18	–	–			
н416	н229	40.61	–	–			
н229	н228	14.60	–	–			
н228	н562	1.66	–	–			
н562	н563	14.62	–	–			
н563	н564	7.81	–	–			
н564	н367	1.93	–	–			
н367	н212	19.69	–	–			
н212	н211	9.77	–	–			
н211	н565	21.38	–	–			
н565	н566	3.22	–	–			
н566	н567	4.15	–	–			
н567	н568	16.73	–	–			
н568	н569	13.01	–	–			
н569	н570	12.38	–	–			
н570	н571	22.34	–	–			
н571	н572	17.73	–	–			
н572	н573	8.06	–	–			

н573	н574	1.96	–	–
н574	н575	9.75	–	–
н575	н576	2.04	–	–
н576	н577	23.69	–	–
н577	н578	3.45	–	–
н578	н579	13.88	–	–
н579	н580	20.75	–	–
н580	н581	42.03	–	–
н581	н582	9.16	–	–
н582	н583	4.04	–	–
н583	н584	7.38	–	–
н584	н585	17.42	–	–
н585	н586	1.42	–	–
н586	н587	1.71	–	–
н587	н588	4.21	–	–
н588	н589	2.88	–	–
н589	н590	7.67	–	–
н590	н591	3.17	–	–
н591	н592	12.46	–	–
н592	н593	35.74	–	–
н593	н594	1.34	–	–
н594	н595	9.67	–	–
н595	н596	2.71	–	–
н596	н597	41.49	–	–
н597	н598	22.16	–	–
н598	н599	16.08	–	–
н599	н600	11.61	–	–
н600	н601	18.84	–	–
н601	н602	18.76	–	–
н602	н603	1.05	–	–
н603	н604	21.26	–	–
н604	н605	80.93	–	–
н605	н606	16.12	–	–
н606	н607	67.33	–	–
н607	н608	197.74	–	–
н608	н609	194.33	–	–
н609	н610	14.94	–	–
н610	н611	24.83	–	–
н611	н612	15.91	–	–
н612	н613	20.28	–	–
н613	н614	22.53	–	–
н614	н550	150.27	–	–

3. Характеристики уточняемого земельного участка с кадастровым номером 59:07:0000000:5961

№ п/п	Наименование характеристики	Значение характеристики
1	2	3
1	Площадь земельного участка ± величина погрешности определения площади ($P \pm \Delta P$), м ²	17494 кв.м ± 26.58 кв.м
2	Формула, примененная для расчета предельной допустимой погрешности определения площади земельного участка (ΔP), м ²	$\Delta P = 2 * 0.10 * \sqrt{17494 * \sqrt{((1 + 1.15^2)/(2 * 1.15))}} = 26.58$
3	Иные сведения	–

Сведения об уточняемых земельных участках, необходимые для исправления реестровых ошибок

в сведениях о местоположении их границ

1. Сведения о характерных точках границы уточняемого земельного участка с кадастровым номером 59:07:0011218:381

Зона № МСК-59, зона 2

Обозначение характерных точек границ	Существующие координаты, м		Уточненные координаты, м		Метод определения координат	Средняя квадратическая погрешность определения координат характерной точки (M _t), м	Формулы, примененные для расчета средней квадратической погрешности определения координат характерной точки (M _t), м
	X	Y	X	Y			
1	2	3	4	5	6	7	8
н149	–	–	525621.8 0	2206625. 39	Метод спутниковых геодезических измерений (определений)	0.10	$M_t = \sqrt{(0.07^2 + 0.07^2)} = 0.10$
н642	–	–	525628.3 8	2206638. 47	Метод спутниковых геодезических измерений (определений)	0.10	$M_t = \sqrt{(0.07^2 + 0.07^2)} = 0.10$
н643	–	–	525635.4 6	2206652. 96	Метод спутниковых геодезических измерений (определений)	0.10	$M_t = \sqrt{(0.07^2 + 0.07^2)} = 0.10$
н152	–	–	525615.6 9	2206661. 51	Метод спутниковых геодезических измерений (определений)	0.10	$M_t = \sqrt{(0.07^2 + 0.07^2)} = 0.10$
н151	–	–	525603.0 6	2206634. 27	Метод спутниковых геодезических измерений (определений)	0.10	$M_t = \sqrt{(0.07^2 + 0.07^2)} = 0.10$
н150	–	–	525615.2	2206628.	Метод	0.10	$M_t = \sqrt{(0.07^2 + 0.07^2)}$

н647	–	–	525658.8 3	2206708. 35	Метод спутниковых геодезических измерений (определений)	0.10	$Mt=\sqrt{(0.07^2+0.07^2)}=0.10$
н158	–	–	525640.9 4	2206717. 07	Метод спутниковых геодезических измерений (определений)	0.10	$Mt=\sqrt{(0.07^2+0.07^2)}=0.10$
н157	–	–	525637.9 5	2206710. 38	Метод спутниковых геодезических измерений (определений)	0.10	$Mt=\sqrt{(0.07^2+0.07^2)}=0.10$
н156	–	–	525633.7 7	2206701. 08	Метод спутниковых геодезических измерений (определений)	0.10	$Mt=\sqrt{(0.07^2+0.07^2)}=0.10$
н155	–	–	525628.5 6	2206689. 12	Метод спутниковых геодезических измерений (определений)	0.10	$Mt=\sqrt{(0.07^2+0.07^2)}=0.10$
н646	–	–	525639.5 1	2206684. 07	Метод спутниковых геодезических измерений (определений)	0.10	$Mt=\sqrt{(0.07^2+0.07^2)}=0.10$
н645	–	–	525647.1 2	2206681. 08	Метод спутниковых геодезических измерений (определений)	0.10	$Mt=\sqrt{(0.07^2+0.07^2)}=0.10$
н648	–	–	525648.0	2206684.	Метод	0.10	$Mt=\sqrt{(0.07^2+0.07^2)}=0.10$

			6	23	спутниковых геодезических измерений (определений)		$7^2)=0.10$
н647	–	–	525658.83	2206708.35	Метод спутниковых геодезических измерений (определений)	0.10	$Mt=\sqrt{(0.07^2+0.07^2)}=0.10$

2. Сведения о частях границ уточняемого земельного участка с кадастровым номером 59:07:0011218:57

Обозначение части границ		Горизонтальное проложение (S), м	Описание прохождения части границ	Отметка о наличии земельного спора о местоположении границ земельного участка
от т.	до т.			
1	2	3	4	5
н647	н158	19.90	–	–
н158	н157	7.33	–	–
н157	н156	10.20	–	–
н156	н155	13.05	–	–
н155	н646	12.06	–	–
н646	н645	8.18	–	–
н645	н648	3.29	–	–
н648	н647	26.42	–	–

3. Характеристики уточняемого земельного участка с кадастровым номером 59:07:0011218:57

№ п/п	Наименование характеристики	Значение характеристики
1	2	3
1	Площадь земельного участка ± величина погрешности определения площади ($P \pm \Delta P$), м ²	602 кв.м ± 4.94 кв.м
2	Формула, примененная для расчета предельной допустимой погрешности определения площади земельного участка (ΔP), м ²	$\Delta P = 2 * 0.10 * \sqrt{602 * \sqrt{((1 + 1.19^2)/(2 * 1.19))}} = 4.94$
3	Иные сведения	–

Сведения об уточняемых земельных участках, необходимые для исправления реестровых ошибок в сведениях о местоположении их границ

1. Сведения о характерных точках границы уточняемого земельного участка с кадастровым номером 59:07:0011218:15

Зона № МСК-59, зона 2

Обозначение характерных точек границ	Существующие координаты, м		Уточненные координаты, м		Метод определения координат	Средняя квадратическая погрешность определения координат характерной точки	Формулы, примененные для расчета средней квадратической погрешности определения координат характерной
	X	Y	X	Y			

						(M _t), м	точки (M _t), м
1	2	3	4	5	6	7	8
н82	–	–	525713.9 6	2206578. 11	Метод спутниковых геодезических измерений (определений)	0.10	$M_t = \sqrt{(0.07^2 + 0.07^2)} = 0.10$
н691	–	–	525714.3 0	2206578. 83	Метод спутниковых геодезических измерений (определений)	0.10	$M_t = \sqrt{(0.07^2 + 0.07^2)} = 0.10$
н692	–	–	525719.7 0	2206588. 79	Метод спутниковых геодезических измерений (определений)	0.10	$M_t = \sqrt{(0.07^2 + 0.07^2)} = 0.10$
н693	–	–	525724.6 8	2206597. 82	Метод спутниковых геодезических измерений (определений)	0.10	$M_t = \sqrt{(0.07^2 + 0.07^2)} = 0.10$
н694	–	–	525732.8 0	2206614. 77	Метод спутниковых геодезических измерений (определений)	0.10	$M_t = \sqrt{(0.07^2 + 0.07^2)} = 0.10$
н695	–	–	525720.1 5	2206622. 45	Метод спутниковых геодезических измерений (определений)	0.10	$M_t = \sqrt{(0.07^2 + 0.07^2)} = 0.10$
н689	–	–	525717.8 7	2206623. 41	Метод спутниковых геодезическ	0.10	$M_t = \sqrt{(0.07^2 + 0.07^2)} = 0.10$

					их измерений (определений)		
н688	–	–	525715.1 1	2206618. 61	Метод спутниковых геодезических измерений (определений)	0.10	$Mt=\sqrt{(0.07^2+0.07^2)}=0.10$
н687	–	–	525709.9 4	2206609. 88	Метод спутниковых геодезических измерений (определений)	0.10	$Mt=\sqrt{(0.07^2+0.07^2)}=0.10$
н686	–	–	525703.8 9	2206598. 55	Метод спутниковых геодезических измерений (определений)	0.10	$Mt=\sqrt{(0.07^2+0.07^2)}=0.10$
н685	–	–	525699.6 6	2206590. 42	Метод спутниковых геодезических измерений (определений)	0.10	$Mt=\sqrt{(0.07^2+0.07^2)}=0.10$
н84	–	–	525697.8 0	2206586. 61	Метод спутниковых геодезических измерений (определений)	0.10	$Mt=\sqrt{(0.07^2+0.07^2)}=0.10$
н83	–	–	525697.7 1	2206586. 42	Метод спутниковых геодезических измерений (определений)	0.10	$Mt=\sqrt{(0.07^2+0.07^2)}=0.10$
н82	–	–	525713.9 6	2206578. 11	Метод спутниковых геодезических измерений (определений)	0.10	$Mt=\sqrt{(0.07^2+0.07^2)}=0.10$

					измерений (определен ий)		
--	--	--	--	--	--------------------------------	--	--

2. Сведения о частях границ уточняемого земельного участка с кадастровым номером 59:07:0011218:15

Обозначение части границ		Горизонтальное проложение (S), м	Описание прохождения части границ	Отметка о наличии земельного спора о местоположении границ земельного участка
от т.	до т.			
1	2	3	4	5
н82	н691	0.80	–	–
н691	н692	11.33	–	–
н692	н693	10.31	–	–
н693	н694	18.79	–	–
н694	н695	14.80	–	–
н695	н689	2.47	–	–
н689	н688	5.54	–	–
н688	н687	10.15	–	–
н687	н686	12.84	–	–
н686	н685	9.16	–	–
н685	н84	4.24	–	–
н84	н83	0.21	–	–
н83	н82	18.25	–	–

3. Характеристики уточняемого земельного участка с кадастровым номером 59:07:0011218:15

№ п/п	Наименование характеристики	Значение характеристики
1	2	3
1	Площадь земельного участка ± величина погрешности определения площади (P ± ΔP), м ²	764 кв.м ± 5.62 кв.м
2	Формула, примененная для расчета предельной допустимой погрешности определения площади земельного участка (ΔP), м ²	$\Delta P = 2 * 0.10 * \sqrt{764 * \sqrt{((1 + 1.29^2)/(2 * 1.29))}} = 5.62$
3	Иные сведения	–

Сведения об уточняемых земельных участках, необходимые для исправления реестровых ошибок в сведениях о местоположении их границ

1. Сведения о характерных точках границы уточняемого земельного участка с кадастровым номером 59:07:0011218:16

Зона № МСК-59, зона 2

Обозначение характерных точек границ	Существующие координаты, м		Уточненные координаты, м		Метод определения координат	Средняя квадратическая погрешность определения координат характерной точки (M _t), м	Формулы, примененные для расчета средней квадратической погрешности определения координат характерной точки (M _t), м
	X	Y	X	Y			
1	2	3	4	5	6	7	8
н696	–	–	525747.51	2206607.09	Метод спутниковых геодезическ	0.10	$M_t = \sqrt{(0.07^2 + 0.07^2)} = 0.10$

					их измерений (определений)		
н697	–	–	525745.61	2206607.93	Метод спутниковых геодезических измерений (определений)	0.10	$Mt=\sqrt{(0.07^2+0.07^2)}=0.10$
н698	–	–	525739.59	2206610.93	Метод спутниковых геодезических измерений (определений)	0.10	$Mt=\sqrt{(0.07^2+0.07^2)}=0.10$
н694	–	–	525732.80	2206614.77	Метод спутниковых геодезических измерений (определений)	0.10	$Mt=\sqrt{(0.07^2+0.07^2)}=0.10$
н693	–	–	525724.68	2206597.82	Метод спутниковых геодезических измерений (определений)	0.10	$Mt=\sqrt{(0.07^2+0.07^2)}=0.10$
н692	–	–	525719.70	2206588.79	Метод спутниковых геодезических измерений (определений)	0.10	$Mt=\sqrt{(0.07^2+0.07^2)}=0.10$
н691	–	–	525714.30	2206578.83	Метод спутниковых геодезических измерений (определений)	0.10	$Mt=\sqrt{(0.07^2+0.07^2)}=0.10$
н82	–	–	525713.96	2206578.11	Метод спутниковых геодезических измерений (определений)	0.10	$Mt=\sqrt{(0.07^2+0.07^2)}=0.10$

					измерений (определений)		
н81	–	–	525729.1 8	2206571. 37	Метод спутниковых геодезических измерений (определений)	0.10	$Mt=\sqrt{(0.07^2+0.07^2)}=0.10$
н699	–	–	525729.4 4	2206571. 88	Метод спутниковых геодезических измерений (определений)	0.10	$Mt=\sqrt{(0.07^2+0.07^2)}=0.10$
н700	–	–	525738.5 4	2206589. 51	Метод спутниковых геодезических измерений (определений)	0.10	$Mt=\sqrt{(0.07^2+0.07^2)}=0.10$
н696	–	–	525747.5 1	2206607. 09	Метод спутниковых геодезических измерений (определений)	0.10	$Mt=\sqrt{(0.07^2+0.07^2)}=0.10$

2. Сведения о частях границ уточняемого земельного участка с кадастровым номером 59:07:0011218:16

Обозначение части границ		Горизонтальное проложение (S), м	Описание прохождения части границ	Отметка о наличии земельного спора о местоположении границ земельного участка
от г.	до г.			
1	2	3	4	5
н696	н697	2.08	–	–
н697	н698	6.73	–	–
н698	н694	7.80	–	–
н694	н693	18.79	–	–
н693	н692	10.31	–	–
н692	н691	11.33	–	–
н691	н82	0.80	–	–
н82	н81	16.65	–	–
н81	н699	0.57	–	–
н699	н700	19.84	–	–
н700	н696	19.74	–	–

3. Характеристики уточняемого земельного участка с кадастровым номером 59:07:0011218:16

№ п/п	Наименование характеристики	Значение характеристики
1	2	3

1	Площадь земельного участка ± величина погрешности определения площади ($P \pm \Delta P$), м ²	664 кв.м ± 5.24 кв.м
2	Формула, примененная для расчета предельной допустимой погрешности определения площади земельного участка (ΔP), м ²	$\Delta P = 2 * 0.10 * \sqrt{664 * \sqrt{((1 + 1.29^2)/(2 * 1.29))}} = 5.24$
3	Иные сведения	–

Сведения об уточняемых земельных участках, необходимые для исправления реестровых ошибок в сведениях о местоположении их границ

1. Сведения о характерных точках границы уточняемого земельного участка с кадастровым номером 59:07:0011218:18

Зона № МСК-59, зона 2

Обозначение характерных точек границ	Существующие координаты, м		Уточненные координаты, м		Метод определения координат	Средняя квадратическая погрешность определения координат характерной точки (M_t), м	Формулы, примененные для расчета средней квадратической погрешности определения координат характерной точки (M_t), м
	X	Y	X	Y			
1	2	3	4	5	6	7	8
н708	–	–	525764.58	2206568.24	Метод спутниковых геодезических измерений (определений)	0.10	$M_t = \sqrt{(0.07^2 + 0.07^2)} = 0.10$
н709	–	–	525777.03	2206593.02	Метод спутниковых геодезических измерений (определений)	0.10	$M_t = \sqrt{(0.07^2 + 0.07^2)} = 0.10$
н710	–	–	525765.36	2206598.63	Метод спутниковых геодезических измерений (определений)	0.10	$M_t = \sqrt{(0.07^2 + 0.07^2)} = 0.10$
н706	–	–	525762.39	2206600.22	Метод спутниковых геодезических измерений (определений)	0.10	$M_t = \sqrt{(0.07^2 + 0.07^2)} = 0.10$

					ий)		
н705	–	–	525752.8 8	2206579. 98	Метод спутниковых геодезических измерений (определений)	0.10	$Mt=\sqrt{(0.07^2+0.07^2)}=0.10$
н704	–	–	525749.7 9	2206574. 81	Метод спутниковых геодезических измерений (определений)	0.10	$Mt=\sqrt{(0.07^2+0.07^2)}=0.10$
н703	–	–	525749.3 6	2206575. 05	Метод спутниковых геодезических измерений (определений)	0.10	$Mt=\sqrt{(0.07^2+0.07^2)}=0.10$
н77	–	–	525744.1 2	2206564. 80	Метод спутниковых геодезических измерений (определений)	0.10	$Mt=\sqrt{(0.07^2+0.07^2)}=0.10$
н76	–	–	525750.6 0	2206561. 43	Метод спутниковых геодезических измерений (определений)	0.10	$Mt=\sqrt{(0.07^2+0.07^2)}=0.10$
н75	–	–	525758.7 3	2206557. 11	Метод спутниковых геодезических измерений (определений)	0.10	$Mt=\sqrt{(0.07^2+0.07^2)}=0.10$
н711	–	–	525760.3 4	2206560. 20	Метод спутниковых геодезических измерений (определений)	0.10	$Mt=\sqrt{(0.07^2+0.07^2)}=0.10$

н708	–	–	525764.5 8	2206568. 24	Метод спутниковых геодезических измерений (определений)	0.10	$M_t = \sqrt{(0.07^2 + 0.07^2)} = 0.10$
------	---	---	---------------	----------------	---	------	---

2. Сведения о частях границ уточняемого земельного участка с кадастровым номером 59:07:0011218:18

Обозначение части границ		Горизонтальное проложение (S), м	Описание прохождения части границ	Отметка о наличии земельного спора о местоположении границ земельного участка
от т.	до т.			
1	2	3	4	5
н708	н709	27.73	–	–
н709	н710	12.95	–	–
н710	н706	3.37	–	–
н706	н705	22.36	–	–
н705	н704	6.02	–	–
н704	н703	0.49	–	–
н703	н77	11.51	–	–
н77	н76	7.30	–	–
н76	н75	9.21	–	–
н75	н711	3.48	–	–
н711	н708	9.09	–	–

3. Характеристики уточняемого земельного участка с кадастровым номером 59:07:0011218:18

№ п/п	Наименование характеристики	Значение характеристики
1	2	3
1	Площадь земельного участка ± величина погрешности определения площади ($P \pm \Delta P$), м ²	647 кв.м ± 5.18 кв.м
2	Формула, примененная для расчета предельной допустимой погрешности определения площади земельного участка (ΔP), м ²	$\Delta P = 2 * 0.10 * \sqrt{647 * \sqrt{((1 + 1.31^2)/(2 * 1.31))}} = 5.18$
3	Иные сведения	–

Сведения об уточняемых земельных участках, необходимые для исправления реестровых ошибок в сведениях о местоположении их границ

1. Сведения о характерных точках границы уточняемого земельного участка с кадастровым номером 59:07:0011218:33

Зона № МСК-59, зона 2

Обозначение характерных точек границ	Существующие координаты, м		Уточненные координаты, м		Метод определения координат	Средняя квадратическая погрешность определения координат характерной точки (M_t), м	Формулы, примененные для расчета средней квадратической погрешности определения координат характерной точки (M_t), м
	X	Y	X	Y			
1	2	3	4	5	6	7	8
н771	–	–	525811.4	2206656.	Метод	0.10	$M_t = \sqrt{(0.07^2 + 0.07^2)}$

			1	23	спутниковых геодезических измерений (определений)		$7^2)=0.10$
н112	–	–	525804.87	2206657.37	Метод спутниковых геодезических измерений (определений)	0.10	$Mt=\sqrt{(0.07^2+0.07^2)=0.10$
н113	–	–	525802.05	2206667.01	Метод спутниковых геодезических измерений (определений)	0.10	$Mt=\sqrt{(0.07^2+0.07^2)=0.10$
н783	–	–	525804.15	2206668.71	Метод спутниковых геодезических измерений (определений)	0.10	$Mt=\sqrt{(0.07^2+0.07^2)=0.10$
н782	–	–	525812.37	2206674.06	Метод спутниковых геодезических измерений (определений)	0.10	$Mt=\sqrt{(0.07^2+0.07^2)=0.10$
н781	–	–	525816.15	2206676.81	Метод спутниковых геодезических измерений (определений)	0.10	$Mt=\sqrt{(0.07^2+0.07^2)=0.10$
н780	–	–	525819.87	2206672.08	Метод спутниковых геодезических измерений (определений)	0.10	$Mt=\sqrt{(0.07^2+0.07^2)=0.10$
н779	–	–	525829.37	2206678.19	Метод спутниковых	0.10	$Mt=\sqrt{(0.07^2+0.07^2)=0.10$

					х геодезическ их измерений (определен ий)		
н778	–	–	525832.0 7	2206679. 94	Метод спутниковы х геодезическ их измерений (определен ий)	0.10	$Mt=\sqrt{(0.07^2+0.07^2)}=0.10$
н777	–	–	525834.8 7	2206676. 39	Метод спутниковы х геодезическ их измерений (определен ий)	0.10	$Mt=\sqrt{(0.07^2+0.07^2)}=0.10$
н776	–	–	525840.3 8	2206668. 77	Метод спутниковы х геодезическ их измерений (определен ий)	0.10	$Mt=\sqrt{(0.07^2+0.07^2)}=0.10$
н775	–	–	525843.8 1	2206664. 15	Метод спутниковы х геодезическ их измерений (определен ий)	0.10	$Mt=\sqrt{(0.07^2+0.07^2)}=0.10$
н774	–	–	525846.0 8	2206661. 54	Метод спутниковы х геодезическ их измерений (определен ий)	0.10	$Mt=\sqrt{(0.07^2+0.07^2)}=0.10$
н773	–	–	525851.4 0	2206655. 06	Метод спутниковы х геодезическ их измерений (определен ий)	0.10	$Mt=\sqrt{(0.07^2+0.07^2)}=0.10$
н772	–	–	525847.3 2	2206651. 58	Метод спутниковы х	0.10	$Mt=\sqrt{(0.07^2+0.07^2)}=0.10$

					геодезическ их измерений (определен ий)		
н767	–	–	525843.2 4	2206647. 83	Метод спутниковы х геодезическ их измерений (определен ий)	0.10	$Mt=\sqrt{(0.07^2+0.07^2)}=0.10$
н768	–	–	525833.5 1	2206650. 57	Метод спутниковы х геодезическ их измерений (определен ий)	0.10	$Mt=\sqrt{(0.07^2+0.07^2)}=0.10$
н769	–	–	525825.9 0	2206652. 57	Метод спутниковы х геодезическ их измерений (определен ий)	0.10	$Mt=\sqrt{(0.07^2+0.07^2)}=0.10$
н770	–	–	525823.0 5	2206653. 42	Метод спутниковы х геодезическ их измерений (определен ий)	0.10	$Mt=\sqrt{(0.07^2+0.07^2)}=0.10$
н771	–	–	525811.4 1	2206656. 23	Метод спутниковы х геодезическ их измерений (определен ий)	0.10	$Mt=\sqrt{(0.07^2+0.07^2)}=0.10$

**2. Сведения о частях границ уточняемого земельного участка с кадастровым номером
59:07:0011218:33**

Обозначение части границ		Горизонтальное проложение (S), м	Описание прохождения части границ	Отметка о наличии земельного спора о местоположении границ земельного участка
от т. 1	до т. 2			
н771	н112	6.64	–	–
н112	н113	10.04	–	–
н113	н783	2.70	–	–
н783	н782	9.81	–	–
н782	н781	4.67	–	–

н781	н780	6.02	–	–
н780	н779	11.30	–	–
н779	н778	3.22	–	–
н778	н777	4.52	–	–
н777	н776	9.40	–	–
н776	н775	5.75	–	–
н775	н774	3.46	–	–
н774	н773	8.38	–	–
н773	н772	5.36	–	–
н772	н767	5.54	–	–
н767	н768	10.11	–	–
н768	н769	7.87	–	–
н769	н770	2.97	–	–
н770	н771	11.97	–	–

3. Характеристики уточняемого земельного участка с кадастровым номером 59:07:0011218:33

№ п/п	Наименование характеристики	Значение характеристики
1	2	3
1	Площадь земельного участка ± величина погрешности определения площади ($P \pm \Delta P$), м ²	891 кв.м ± 6.25 кв.м
2	Формула, примененная для расчета предельной допустимой погрешности определения площади земельного участка (ΔP), м ²	$\Delta P = 2 * 0.10 * \sqrt{891 * \sqrt{((1 + 1.54^2)/(2 * 1.54))}} = 6.25$
3	Иные сведения	–

Сведения об уточняемых земельных участках, необходимые для исправления реестровых ошибок в сведениях о местоположении их границ

1. Сведения о характерных точках границы уточняемого земельного участка с кадастровым номером 59:07:0011218:245

Зона № МСК-59, зона 2

Обозначение характерных точек границ	Существующие координаты, м		Уточненные координаты, м		Метод определения координат	Средняя квадратическая погрешность определения координат характерной точки (M_t), м	Формулы, примененные для расчета средней квадратической погрешности определения координат характерной точки (M_t), м
	X	Y	X	Y			
1	2	3	4	5	6	7	8
н118	–	–	525778.79	2206681.59	Метод спутниковых геодезических измерений (определений)	0.10	$M_t = \sqrt{(0.07^2 + 0.07^2)} = 0.10$
н799	–	–	525781.44	2206686.38	Метод спутниковых геодезических	0.10	$M_t = \sqrt{(0.07^2 + 0.07^2)} = 0.10$

					измерений (определений)		
н798	–	–	525785.1 8	2206694. 72	Метод спутниковых геодезических измерений (определений)	0.10	$Mt=\sqrt{(0.07^2+0.07^2)}=0.10$
н797	–	–	525787.0 5	2206698. 74	Метод спутниковых геодезических измерений (определений)	0.10	$Mt=\sqrt{(0.07^2+0.07^2)}=0.10$
н796	–	–	525791.7 5	2206708. 10	Метод спутниковых геодезических измерений (определений)	0.10	$Mt=\sqrt{(0.07^2+0.07^2)}=0.10$
н795	–	–	525796.2 8	2206715. 87	Метод спутниковых геодезических измерений (определений)	0.10	$Mt=\sqrt{(0.07^2+0.07^2)}=0.10$
н800	–	–	525792.6 3	2206718. 36	Метод спутниковых геодезических измерений (определений)	0.10	$Mt=\sqrt{(0.07^2+0.07^2)}=0.10$
н801	–	–	525783.8 0	2206722. 89	Метод спутниковых геодезических измерений (определений)	0.10	$Mt=\sqrt{(0.07^2+0.07^2)}=0.10$
н802	–	–	525781.0 1	2206724. 10	Метод спутниковых геодезических измерений	0.10	$Mt=\sqrt{(0.07^2+0.07^2)}=0.10$

					(определен ий)		
н803	–	–	525773.9 1	2206711. 28	Метод спутниковы х геодезическ их измерений (определен ий)	0.10	$Mt=\sqrt{(0.07^2+0.07^2)}=0.10$
н804	–	–	525770.1 6	2206703. 33	Метод спутниковы х геодезическ их измерений (определен ий)	0.10	$Mt=\sqrt{(0.07^2+0.07^2)}=0.10$
н119	–	–	525763.6 8	2206689. 89	Метод спутниковы х геодезическ их измерений (определен ий)	0.10	$Mt=\sqrt{(0.07^2+0.07^2)}=0.10$
н118	–	–	525778.7 9	2206681. 59	Метод спутниковы х геодезическ их измерений (определен ий)	0.10	$Mt=\sqrt{(0.07^2+0.07^2)}=0.10$

2. Сведения о частях границ уточняемого земельного участка с кадастровым номером 59:07:0011218:245

Обозначение части границ		Горизонтальное проложение (S), м	Описание прохождения части границ	Отметка о наличии земельного спора о местоположении границ земельного участка
от т. 1	до т. 2			
н118	н799	5.47	–	–
н799	н798	9.14	–	–
н798	н797	4.43	–	–
н797	н796	10.47	–	–
н796	н795	8.99	–	–
н795	н800	4.42	–	–
н800	н801	9.92	–	–
н801	н802	3.04	–	–
н802	н803	14.65	–	–
н803	н804	8.79	–	–
н804	н119	14.92	–	–
н119	н118	17.24	–	–

3. Характеристики уточняемого земельного участка с кадастровым номером 59:07:0011218:245

№ п/п	Наименование характеристики	Значение характеристики
1	2	3

1	Площадь земельного участка ± величина погрешности определения площади ($P \pm \Delta P$), м ²	670 кв.м ± 5.27 кв.м
2	Формула, примененная для расчета предельной допустимой погрешности определения площади земельного участка (ΔP), м ²	$\Delta P = 2 * 0.10 * \sqrt{670 * \sqrt{((1 + 1.30^2)/(2 * 1.30))}} = 5.27$
3	Иные сведения	–

Сведения об уточняемых земельных участках, необходимые для исправления реестровых ошибок в сведениях о местоположении их границ

1. Сведения о характерных точках границы уточняемого земельного участка с кадастровым номером 59:07:0011218:69

Зона № МСК-59, зона 2

Обозначение характерных точек границ	Существующие координаты, м		Уточненные координаты, м		Метод определения координат	Средняя квадратическая погрешность определения координат характерной точки (M_t), м	Формулы, примененные для расчета средней квадратической погрешности определения координат характерной точки (M_t), м
	X	Y	X	Y			
1	2	3	4	5	6	7	8
н856	–	–	525855.99	2206704.69	Метод спутниковых геодезических измерений (определений)	0.10	$M_t = \sqrt{(0.07^2 + 0.07^2)} = 0.10$
н857	–	–	525849.84	2206711.62	Метод спутниковых геодезических измерений (определений)	0.10	$M_t = \sqrt{(0.07^2 + 0.07^2)} = 0.10$
н851	–	–	525844.70	2206717.46	Метод спутниковых геодезических измерений (определений)	0.10	$M_t = \sqrt{(0.07^2 + 0.07^2)} = 0.10$
н855	–	–	525842.28	2206715.36	Метод спутниковых геодезических измерений (определений)	0.10	$M_t = \sqrt{(0.07^2 + 0.07^2)} = 0.10$

					ий)		
н854	–	–	525835.4 7	2206709. 34	Метод спутниковых геодезических измерений (определений)	0.10	$Mt=\sqrt{(0.07^2+0.07^2)}=0.10$
н853	–	–	525835.2 6	2206709. 60	Метод спутниковых геодезических измерений (определений)	0.10	$Mt=\sqrt{(0.07^2+0.07^2)}=0.10$
н852	–	–	525825.9 6	2206700. 45	Метод спутниковых геодезических измерений (определений)	0.10	$Mt=\sqrt{(0.07^2+0.07^2)}=0.10$
н787	–	–	525820.3 7	2206694. 54	Метод спутниковых геодезических измерений (определений)	0.10	$Mt=\sqrt{(0.07^2+0.07^2)}=0.10$
н786	–	–	525820.1 3	2206694. 13	Метод спутниковых геодезических измерений (определений)	0.10	$Mt=\sqrt{(0.07^2+0.07^2)}=0.10$
н785	–	–	525825.3 5	2206687. 73	Метод спутниковых геодезических измерений (определений)	0.10	$Mt=\sqrt{(0.07^2+0.07^2)}=0.10$
н784	–	–	525830.8 2	2206681. 23	Метод спутниковых геодезических измерений (определений)	0.10	$Mt=\sqrt{(0.07^2+0.07^2)}=0.10$

н858	–	–	525833.5 2	2206683. 86	Метод спутниковых геодезических измерений (определений)	0.10	$Mt=\sqrt{(0.07^2+0.07^2)}=0.10$
н859	–	–	525847.4 7	2206696. 61	Метод спутниковых геодезических измерений (определений)	0.10	$Mt=\sqrt{(0.07^2+0.07^2)}=0.10$
н860	–	–	525847.7 1	2206696. 46	Метод спутниковых геодезических измерений (определений)	0.10	$Mt=\sqrt{(0.07^2+0.07^2)}=0.10$
н856	–	–	525855.9 9	2206704. 69	Метод спутниковых геодезических измерений (определений)	0.10	$Mt=\sqrt{(0.07^2+0.07^2)}=0.10$

2. Сведения о частях границ уточняемого земельного участка с кадастровым номером 59:07:0011218:69

Обозначение части границ		Горизонтальное проложение (S), м	Описание прохождения части границ	Отметка о наличии земельного спора о местоположении границ земельного участка
от т. 1	до т. 2			
н856	н857	9.27	–	–
н857	н851	7.78	–	–
н851	н855	3.20	–	–
н855	н854	9.09	–	–
н854	н853	0.33	–	–
н853	н852	13.05	–	–
н852	н787	8.13	–	–
н787	н786	0.48	–	–
н786	н785	8.26	–	–
н785	н784	8.50	–	–
н784	н858	3.77	–	–
н858	н859	18.90	–	–
н859	н860	0.28	–	–
н860	н856	11.67	–	–

3. Характеристики уточняемого земельного участка с кадастровым номером 59:07:0011218:69

№ п/п	Наименование характеристики	Значение характеристики
1	2	3

1	Площадь земельного участка ± величина погрешности определения площади ($P \pm \Delta P$), м ²	594 кв.м ± 4.87 кв.м
2	Формула, примененная для расчета предельной допустимой погрешности определения площади земельного участка (ΔP), м ²	$\Delta P = 2 * 0.10 * \sqrt{594 * \sqrt{((1 + 1.01^2)/(2 * 1.01))}} = 4.87$
3	Иные сведения	–

Сведения об уточняемых земельных участках, необходимые для исправления реестровых ошибок в сведениях о местоположении их границ

1. Сведения о характерных точках границы уточняемого земельного участка с кадастровым номером 59:07:0011218:7

Зона № МСК-59, зона 2

Обозначение характерных точек границ	Существующие координаты, м		Уточненные координаты, м		Метод определения координат	Средняя квадратическая погрешность определения координат характерной точки (M_t), м	Формулы, примененные для расчета средней квадратической погрешности определения координат характерной точки (M_t), м
	X	Y	X	Y			
1	2	3	4	5	6	7	8
н57	–	–	525829.80	2206580.81	Метод спутниковых геодезических измерений (определений)	0.10	$M_t = \sqrt{(0.07^2 + 0.07^2)} = 0.10$
н56	–	–	525836.28	2206586.97	Метод спутниковых геодезических измерений (определений)	0.10	$M_t = \sqrt{(0.07^2 + 0.07^2)} = 0.10$
н55	–	–	525838.28	2206588.32	Метод спутниковых геодезических измерений (определений)	0.10	$M_t = \sqrt{(0.07^2 + 0.07^2)} = 0.10$
н54	–	–	525842.76	2206592.33	Метод спутниковых геодезических измерений (определений)	0.10	$M_t = \sqrt{(0.07^2 + 0.07^2)} = 0.10$

					ий)		
н891	–	–	525834.3 9	2206600. 62	Метод спутниковых геодезических измерений (определений)	0.10	$Mt=\sqrt{(0.07^2+0.07^2)}=0.10$
н890	–	–	525832.2 3	2206602. 39	Метод спутниковых геодезических измерений (определений)	0.10	$Mt=\sqrt{(0.07^2+0.07^2)}=0.10$
н889	–	–	525828.6 0	2206607. 45	Метод спутниковых геодезических измерений (определений)	0.10	$Mt=\sqrt{(0.07^2+0.07^2)}=0.10$
н761	–	–	525814.0 5	2206622. 04	Метод спутниковых геодезических измерений (определений)	0.10	$Mt=\sqrt{(0.07^2+0.07^2)}=0.10$
н758	–	–	525813.0 0	2206620. 57	Метод спутниковых геодезических измерений (определений)	0.10	$Mt=\sqrt{(0.07^2+0.07^2)}=0.10$
н757	–	–	525810.5 7	2206617. 96	Метод спутниковых геодезических измерений (определений)	0.10	$Mt=\sqrt{(0.07^2+0.07^2)}=0.10$
н756	–	–	525807.5 4	2206615. 31	Метод спутниковых геодезических измерений (определений)	0.10	$Mt=\sqrt{(0.07^2+0.07^2)}=0.10$

н755	–	–	525804.2 7	2206613. 36	Метод спутниковых геодезических измерений (определений)	0.10	$Mt=\sqrt{(0.07^2+0.07^2)}=0.10$
н754	–	–	525801.9 2	2206610. 78	Метод спутниковых геодезических измерений (определений)	0.10	$Mt=\sqrt{(0.07^2+0.07^2)}=0.10$
н892	–	–	525804.2 3	2206607. 75	Метод спутниковых геодезических измерений (определений)	0.10	$Mt=\sqrt{(0.07^2+0.07^2)}=0.10$
н893	–	–	525810.9 6	2206601. 12	Метод спутниковых геодезических измерений (определений)	0.10	$Mt=\sqrt{(0.07^2+0.07^2)}=0.10$
н894	–	–	525821.0 1	2206590. 41	Метод спутниковых геодезических измерений (определений)	0.10	$Mt=\sqrt{(0.07^2+0.07^2)}=0.10$
н895	–	–	525827.4 9	2206583. 57	Метод спутниковых геодезических измерений (определений)	0.10	$Mt=\sqrt{(0.07^2+0.07^2)}=0.10$
н57	–	–	525829.8 0	2206580. 81	Метод спутниковых геодезических измерений (определений)	0.10	$Mt=\sqrt{(0.07^2+0.07^2)}=0.10$
2. Сведения о частях границ уточняемого земельного участка с кадастровым номером							

59:07:0011218:7

Обозначение части границ		Горизонтальное проложение (S), м	Описание прохождения части границ	Отметка о наличии земельного спора о местоположении границ земельного участка
от т.	до т.			
1	2	3	4	5
н57	н56	8.94	–	–
н56	н55	2.41	–	–
н55	н54	6.01	–	–
н54	н891	11.78	–	–
н891	н890	2.79	–	–
н890	н889	6.23	–	–
н889	н761	20.61	–	–
н761	н758	1.81	–	–
н758	н757	3.57	–	–
н757	н756	4.03	–	–
н756	н755	3.81	–	–
н755	н754	3.49	–	–
н754	н892	3.81	–	–
н892	н893	9.45	–	–
н893	н894	14.69	–	–
н894	н895	9.42	–	–
н895	н57	3.60	–	–

3. Характеристики уточняемого земельного участка с кадастровым номером 59:07:0011218:7

№ п/п	Наименование характеристики	Значение характеристики
1	2	3
1	Площадь земельного участка ± величина погрешности определения площади ($P \pm \Delta P$), м ²	690 кв.м ± 5.25 кв.м
2	Формула, примененная для расчета предельной допустимой погрешности определения площади земельного участка (ΔP), м ²	$\Delta P = 2 * 0.10 * \sqrt{690 * \sqrt{((1 + 1.01^2)/(2 * 1.01))}} = 5.25$
3	Иные сведения	–

Сведения об уточняемых земельных участках, необходимые для исправления реестровых ошибок в сведениях о местоположении их границ

1. Сведения о характерных точках границы уточняемого земельного участка с кадастровым номером 59:07:0011218:8

Зона № МСК-59, зона 2

Обозначение характерных точек границ	Существующие координаты, м		Уточненные координаты, м		Метод определения координат	Средняя квадратическая погрешность определения координат характерной точки (M_t), м	Формулы, примененные для расчета средней квадратической погрешности определения координат характерной точки (M_t), м
	X	Y	X	Y			
1	2	3	4	5	6	7	8
н57	–	–	525829.80	2206580.81	Метод спутниковых геодезическ	0.10	$M_t = \sqrt{(0.07^2 + 0.07^2)} = 0.10$

					их измерений (определений)		
н895	–	–	525827.49	2206583.57	Метод спутниковых геодезических измерений (определений)	0.10	$Mt=\sqrt{(0.07^2+0.07^2)}=0.10$
н894	–	–	525821.01	2206590.41	Метод спутниковых геодезических измерений (определений)	0.10	$Mt=\sqrt{(0.07^2+0.07^2)}=0.10$
н893	–	–	525810.96	2206601.12	Метод спутниковых геодезических измерений (определений)	0.10	$Mt=\sqrt{(0.07^2+0.07^2)}=0.10$
н892	–	–	525804.23	2206607.75	Метод спутниковых геодезических измерений (определений)	0.10	$Mt=\sqrt{(0.07^2+0.07^2)}=0.10$
н754	–	–	525801.92	2206610.78	Метод спутниковых геодезических измерений (определений)	0.10	$Mt=\sqrt{(0.07^2+0.07^2)}=0.10$
н753	–	–	525796.23	2206602.71	Метод спутниковых геодезических измерений (определений)	0.10	$Mt=\sqrt{(0.07^2+0.07^2)}=0.10$
н752	–	–	525792.48	2206596.56	Метод спутниковых геодезических измерений (определений)	0.10	$Mt=\sqrt{(0.07^2+0.07^2)}=0.10$

					измерений (определений)		
н751	–	–	525791.9 0	2206593. 44	Метод спутниковых геодезических измерений (определений)	0.10	$Mt=\sqrt{(0.07^2+0.07^2)}=0.10$
н896	–	–	525802.3 2	2206583. 19	Метод спутниковых геодезических измерений (определений)	0.10	$Mt=\sqrt{(0.07^2+0.07^2)}=0.10$
н897	–	–	525806.0 4	2206579. 05	Метод спутниковых геодезических измерений (определений)	0.10	$Mt=\sqrt{(0.07^2+0.07^2)}=0.10$
н59	–	–	525816.6 0	2206567. 32	Метод спутниковых геодезических измерений (определений)	0.10	$Mt=\sqrt{(0.07^2+0.07^2)}=0.10$
н58	–	–	525830.0 7	2206580. 42	Метод спутниковых геодезических измерений (определений)	0.10	$Mt=\sqrt{(0.07^2+0.07^2)}=0.10$
н57	–	–	525829.8 0	2206580. 81	Метод спутниковых геодезических измерений (определений)	0.10	$Mt=\sqrt{(0.07^2+0.07^2)}=0.10$

2. Сведения о частях границ уточняемого земельного участка с кадастровым номером 59:07:0011218:8

Обозначение части границ		Горизонтальное проложение (S), м	Описание прохождения части границ	Отметка о наличии земельного спора о местоположении границ земельного участка
от т.	до т.			

1	2	3	4	5
н57	н895	3.60	–	–
н895	н894	9.42	–	–
н894	н893	14.69	–	–
н893	н892	9.45	–	–
н892	н754	3.81	–	–
н754	н753	9.87	–	–
н753	н752	7.20	–	–
н752	н751	3.17	–	–
н751	н896	14.62	–	–
н896	н897	5.57	–	–
н897	н59	15.78	–	–
н59	н58	18.79	–	–
н58	н57	0.47	–	–

3. Характеристики уточняемого земельного участка с кадастровым номером 59:07:0011218:8

№ п/п	Наименование характеристики	Значение характеристики
1	2	3
1	Площадь земельного участка ± величина погрешности определения площади ($P \pm \Delta P$), м ²	739 кв.м ± 5.46 кв.м
2	Формула, примененная для расчета предельной допустимой погрешности определения площади земельного участка (ΔP), м ²	$\Delta P = 2 * 0.10 * \sqrt{739 * \sqrt{((1 + 1.14^2)/(2 * 1.14))}} = 5.46$
3	Иные сведения	–

Сведения об уточняемых земельных участках, необходимые для исправления реестровых ошибок в сведениях о местоположении их границ

1. Сведения о характерных точках границы уточняемого земельного участка с кадастровым номером 59:07:0011218:21

Зона № МСК-59, зона 2

Обозначение характерных точек границ	Существующие координаты, м		Уточненные координаты, м		Метод определения координат	Средняя квадратическая погрешность определения координат характерной точки (M_t), м	Формулы, примененные для расчета средней квадратической погрешности определения координат характерной точки (M_t), м
	X	Y	X	Y			
1	2	3	4	5	6	7	8
н5	–	–	525835.79	2206490.42	Метод спутниковых геодезических измерений (определений)	0.10	$M_t = \sqrt{(0.07^2 + 0.07^2)} = 0.10$
н911	–	–	525838.35	2206492.53	Метод спутниковых геодезических	0.10	$M_t = \sqrt{(0.07^2 + 0.07^2)} = 0.10$

					измерений (определений)		
н912	–	–	525844.7 7	2206498. 34	Метод спутниковых геодезических измерений (определений)	0.10	$Mt=\sqrt{(0.07^2+0.07^2)}=0.10$
н913	–	–	525855.9 0	2206508. 03	Метод спутниковых геодезических измерений (определений)	0.10	$Mt=\sqrt{(0.07^2+0.07^2)}=0.10$
н914	–	–	525861.3 5	2206513. 08	Метод спутниковых геодезических измерений (определений)	0.10	$Mt=\sqrt{(0.07^2+0.07^2)}=0.10$
н915	–	–	525849.3 3	2206524. 14	Метод спутниковых геодезических измерений (определений)	0.10	$Mt=\sqrt{(0.07^2+0.07^2)}=0.10$
н900	–	–	525847.0 5	2206526. 49	Метод спутниковых геодезических измерений (определений)	0.10	$Mt=\sqrt{(0.07^2+0.07^2)}=0.10$
н898	–	–	525836.7 3	2206517. 40	Метод спутниковых геодезических измерений (определений)	0.10	$Mt=\sqrt{(0.07^2+0.07^2)}=0.10$
н7	–	–	525822.4 2	2206504. 76	Метод спутниковых геодезических измерений	0.10	$Mt=\sqrt{(0.07^2+0.07^2)}=0.10$

					(определен ий)		
н6	–	–	525830.2 2	2206496. 55	Метод спутниковы х геодезическ их измерений (определен ий)	0.10	$Mt=\sqrt{(0.07^2+0.07^2)}=0.10$
н5	–	–	525835.7 9	2206490. 42	Метод спутниковы х геодезическ их измерений (определен ий)	0.10	$Mt=\sqrt{(0.07^2+0.07^2)}=0.10$

2. Сведения о частях границ уточняемого земельного участка с кадастровым номером 59:07:0011218:21

Обозначение части границ		Горизонтальное проложение (S), м	Описание прохождения части границ	Отметка о наличии земельного спора о местоположении границ земельного участка
от г.	до г.			
1	2	3	4	5
н5	н911	3.32	–	–
н911	н912	8.66	–	–
н912	н913	14.76	–	–
н913	н914	7.43	–	–
н914	н915	16.33	–	–
н915	н900	3.27	–	–
н900	н898	13.75	–	–
н898	н7	19.09	–	–
н7	н6	11.32	–	–
н6	н5	8.28	–	–

3. Характеристики уточняемого земельного участка с кадастровым номером 59:07:0011218:21

№ п/п	Наименование характеристики	Значение характеристики
1	2	3
1	Площадь земельного участка ± величина погрешности определения площади ($P \pm \Delta P$), м ²	656 кв.м ± 5.13 кв.м
2	Формула, примененная для расчета предельной допустимой погрешности определения площади земельного участка (ΔP), м ²	$\Delta P = 2 * 0.10 * \sqrt{656 * \sqrt{((1 + 1.08^2)/(2 * 1.08))}} = 5.13$
3	Иные сведения	–

Сведения об уточняемых земельных участках, необходимые для исправления реестровых ошибок в сведениях о местоположении их границ

1. Сведения о характерных точках границы уточняемого земельного участка с кадастровым номером 59:07:0011218:77

Зона № МСК-59, зона 2

Обозначение характерных точек границ	Существующие координаты, м		Уточненные координаты, м		Метод определения координат	Средняя квадратиче ская погрешнос ть определени я координат характерно й точки (M _t), м	Формулы, примененные для расчета средней квадратическ ой погрешности определения координат характерной точки (M _t), м
	X	Y	X	Y			
1	2	3	4	5	6	7	8
н24	–	–	525913.3 1	2206534. 67	Метод спутниковы х геодезическ их измерений (определен ий)	0.10	$M_t = \sqrt{(0.07^2 + 0.07^2)} = 0.10$
н963	–	–	525913.3 7	2206534. 58	Метод спутниковы х геодезическ их измерений (определен ий)	0.10	$M_t = \sqrt{(0.07^2 + 0.07^2)} = 0.10$
н964	–	–	525926.6 4	2206547. 67	Метод спутниковы х геодезическ их измерений (определен ий)	0.10	$M_t = \sqrt{(0.07^2 + 0.07^2)} = 0.10$
н1032	–	–	525928.2 6	2206549. 28	Метод спутниковы х геодезическ их измерений (определен ий)	0.10	$M_t = \sqrt{(0.07^2 + 0.07^2)} = 0.10$
н965	–	–	525933.1 7	2206553. 93	Метод спутниковы х геодезическ их измерений (определен ий)	0.10	$M_t = \sqrt{(0.07^2 + 0.07^2)} = 0.10$
н966	–	–	525939.5 0	2206560. 53	Метод спутниковы х геодезическ их	0.10	$M_t = \sqrt{(0.07^2 + 0.07^2)} = 0.10$

					измерений (определений)		
н967	–	–	525938.5 4	2206562. 12	Метод спутниковых геодезических измерений (определений)	0.10	$Mt=\sqrt{(0.07^2+0.07^2)}=0.10$
н962	–	–	525928.1 7	2206573. 68	Метод спутниковых геодезических измерений (определений)	0.10	$Mt=\sqrt{(0.07^2+0.07^2)}=0.10$
н961	–	–	525923.0 6	2206569. 63	Метод спутниковых геодезических измерений (определений)	0.10	$Mt=\sqrt{(0.07^2+0.07^2)}=0.10$
н960	–	–	525921.5 0	2206568. 52	Метод спутниковых геодезических измерений (определений)	0.10	$Mt=\sqrt{(0.07^2+0.07^2)}=0.10$
н959	–	–	525919.4 6	2206566. 83	Метод спутниковых геодезических измерений (определений)	0.10	$Mt=\sqrt{(0.07^2+0.07^2)}=0.10$
н958	–	–	525915.3 9	2206562. 81	Метод спутниковых геодезических измерений (определений)	0.10	$Mt=\sqrt{(0.07^2+0.07^2)}=0.10$
н957	–	–	525914.8 7	2206561. 49	Метод спутниковых геодезических измерений	0.10	$Mt=\sqrt{(0.07^2+0.07^2)}=0.10$

					(определен ий)		
н956	–	–	525911.3 9	2206558. 35	Метод спутниковы х геодезическ их измерений (определен ий)	0.10	$Mt=\sqrt{(0.07^2+0.07^2)}=0.10$
н25	–	–	525901.6 1	2206549. 91	Метод спутниковы х геодезическ их измерений (определен ий)	0.10	$Mt=\sqrt{(0.07^2+0.07^2)}=0.10$
н24	–	–	525913.3 1	2206534. 67	Метод спутниковы х геодезическ их измерений (определен ий)	0.10	$Mt=\sqrt{(0.07^2+0.07^2)}=0.10$

2. Сведения о частях границ уточняемого земельного участка с кадастровым номером 59:07:0011218:77

Обозначение части границ		Горизонтальное проложение (S), м	Описание прохождения части границ	Отметка о наличии земельного спора о местоположении границ земельного участка
от т. 1	до т. 2			
н24	н963	0.11	–	–
н963	н964	18.64	–	–
н964	н1032	2.28	–	–
н1032	н965	6.76	–	–
н965	н966	9.14	–	–
н966	н967	1.86	–	–
н967	н962	15.53	–	–
н962	н961	6.52	–	–
н961	н960	1.91	–	–
н960	н959	2.65	–	–
н959	н958	5.72	–	–
н958	н957	1.42	–	–
н957	н956	4.69	–	–
н956	н25	12.92	–	–
н25	н24	19.21	–	–

3. Характеристики уточняемого земельного участка с кадастровым номером 59:07:0011218:77

№ п/п	Наименование характеристики	Значение характеристики
1	2	3
1	Площадь земельного участка ± величина погрешности определения площади ($P \pm \Delta P$), м ²	672 кв.м ± 5.19 кв.м
2	Формула, примененная для расчета предельной допустимой погрешности	$\Delta P = 2 * 0.10 * \sqrt{672 * \sqrt{((1 + 1.03^2)/(2 * 1.03))}} = 5.19$

	определения площади земельного участка (ΔP), м ²	
3	Иные сведения	–

Сведения об уточняемых земельных участках, необходимые для исправления реестровых ошибок в сведениях о местоположении их границ

1. Сведения о характерных точках границы уточняемого земельного участка с кадастровым номером 59:07:0011218:45

Зона № МСК-59, зона 2

Обозначение характерных точек границ	Существующие координаты, м		Уточненные координаты, м		Метод определения координат	Средняя квадратическая погрешность определения координат характерной точки (M_t), м	Формулы, примененные для расчета средней квадратической погрешности определения координат характерной точки (M_t), м
	X	Y	X	Y			
1	2	3	4	5	6	7	8
н1004	–	–	525928.64	2206493.09	Метод спутниковых геодезических измерений (определений)	0.10	$M_t = \sqrt{(0.07^2 + 0.07^2)} = 0.10$
н1007	–	–	525921.87	2206499.93	Метод спутниковых геодезических измерений (определений)	0.10	$M_t = \sqrt{(0.07^2 + 0.07^2)} = 0.10$
н1006	–	–	525915.15	2206506.92	Метод спутниковых геодезических измерений (определений)	0.10	$M_t = \sqrt{(0.07^2 + 0.07^2)} = 0.10$
н928	–	–	525901.58	2206523.18	Метод спутниковых геодезических измерений (определений)	0.10	$M_t = \sqrt{(0.07^2 + 0.07^2)} = 0.10$
н927	–	–	525901.32	2206522.94	Метод спутниковых геодезическ	0.10	$M_t = \sqrt{(0.07^2 + 0.07^2)} = 0.10$

					их измерений (определений)		
н926	–	–	525888.75	2206511.18	Метод спутниковых геодезических измерений (определений)	0.10	$Mt=\sqrt{(0.07^2+0.07^2)}=0.10$
н1008	–	–	525896.75	2206502.18	Метод спутниковых геодезических измерений (определений)	0.10	$Mt=\sqrt{(0.07^2+0.07^2)}=0.10$
н1009	–	–	525901.94	2206497.00	Метод спутниковых геодезических измерений (определений)	0.10	$Mt=\sqrt{(0.07^2+0.07^2)}=0.10$
н1010	–	–	525903.60	2206496.36	Метод спутниковых геодезических измерений (определений)	0.10	$Mt=\sqrt{(0.07^2+0.07^2)}=0.10$
н1011	–	–	525903.66	2206494.83	Метод спутниковых геодезических измерений (определений)	0.10	$Mt=\sqrt{(0.07^2+0.07^2)}=0.10$
н1012	–	–	525912.93	2206485.23	Метод спутниковых геодезических измерений (определений)	0.10	$Mt=\sqrt{(0.07^2+0.07^2)}=0.10$
н1013	–	–	525912.65	2206484.99	Метод спутниковых геодезических измерений (определений)	0.10	$Mt=\sqrt{(0.07^2+0.07^2)}=0.10$

					измерений (определений)		
н1014	–	–	525915.8 4	2206481. 28	Метод спутниковых геодезических измерений (определений)	0.10	$Mt=\sqrt{(0.07^2+0.07^2)}=0.10$
н1004	–	–	525928.6 4	2206493. 09	Метод спутниковых геодезических измерений (определений)	0.10	$Mt=\sqrt{(0.07^2+0.07^2)}=0.10$

2. Сведения о частях границ уточняемого земельного участка с кадастровым номером 59:07:0011218:45

Обозначение части границ		Горизонтальное проложение (S), м	Описание прохождения части границ	Отметка о наличии земельного спора о местоположении границ земельного участка
от т.	до т.			
1	2	3	4	5
н1004	н1007	9.62	–	–
н1007	н1006	9.70	–	–
н1006	н928	21.18	–	–
н928	н927	0.35	–	–
н927	н926	17.21	–	–
н926	н1008	12.04	–	–
н1008	н1009	7.33	–	–
н1009	н1010	1.78	–	–
н1010	н1011	1.53	–	–
н1011	н1012	13.35	–	–
н1012	н1013	0.37	–	–
н1013	н1014	4.89	–	–
н1014	н1004	17.42	–	–

3. Характеристики уточняемого земельного участка с кадастровым номером 59:07:0011218:45

№ п/п	Наименование характеристики	Значение характеристики
1	2	3
1	Площадь земельного участка ± величина погрешности определения площади ($P \pm \Delta P$), м ²	685 кв.м ± 5.24 кв.м
2	Формула, примененная для расчета предельной допустимой погрешности определения площади земельного участка (ΔP), м ²	$\Delta P = 2 * 0.10 * \sqrt{685 * \sqrt{((1 + 1.05^2)/(2 * 1.05))}} = 5.24$
3	Иные сведения	–

Сведения об уточняемых земельных участках, необходимые для исправления реестровых ошибок в сведениях о местоположении их границ

1. Сведения о характерных точках границы уточняемого земельного участка с кадастровым номером 59:07:0011218:43

Зона № МСК-59, зона 2

Обозначение характерных точек границ	Существующие координаты, м		Уточненные координаты, м		Метод определения координат	Средняя квадратиче- ская погрешнос- ть определе- ния координат характерно- й точки (M _t), м	Формулы, примененные для расчета средней квадратическ- ой погрешности определения координат характерной точки (M _t), м
	X	Y	X	Y			
1	2	3	4	5	6	7	8
н1015	–	–	525902.3 7	2206469. 79	Метод спутниковы х геодезическ их измерений (определен ий)	0.10	$M_t = \sqrt{(0.07^2 + 0.07^2)} = 0.10$
н1016	–	–	525908.4 9	2206474. 97	Метод спутниковы х геодезическ их измерений (определен ий)	0.10	$M_t = \sqrt{(0.07^2 + 0.07^2)} = 0.10$
н1014	–	–	525915.8 4	2206481. 28	Метод спутниковы х геодезическ их измерений (определен ий)	0.10	$M_t = \sqrt{(0.07^2 + 0.07^2)} = 0.10$
н1013	–	–	525912.6 5	2206484. 99	Метод спутниковы х геодезическ их измерений (определен ий)	0.10	$M_t = \sqrt{(0.07^2 + 0.07^2)} = 0.10$
н1012	–	–	525912.9 3	2206485. 23	Метод спутниковы х геодезическ их измерений (определен ий)	0.10	$M_t = \sqrt{(0.07^2 + 0.07^2)} = 0.10$
н1011	–	–	525903.6 6	2206494. 83	Метод спутниковы х геодезическ их	0.10	$M_t = \sqrt{(0.07^2 + 0.07^2)} = 0.10$

					измерений (определений)		
н1010	–	–	525903.6 0	2206496. 36	Метод спутниковых геодезических измерений (определений)	0.10	$Mt=\sqrt{(0.07^2+0.07^2)}=0.10$
н1009	–	–	525901.9 4	2206497. 00	Метод спутниковых геодезических измерений (определений)	0.10	$Mt=\sqrt{(0.07^2+0.07^2)}=0.10$
н1008	–	–	525896.7 5	2206502. 18	Метод спутниковых геодезических измерений (определений)	0.10	$Mt=\sqrt{(0.07^2+0.07^2)}=0.10$
н926	–	–	525888.7 5	2206511. 18	Метод спутниковых геодезических измерений (определений)	0.10	$Mt=\sqrt{(0.07^2+0.07^2)}=0.10$
н1017	–	–	525880.3 7	2206503. 68	Метод спутниковых геодезических измерений (определений)	0.10	$Mt=\sqrt{(0.07^2+0.07^2)}=0.10$
н916	–	–	525876.2 4	2206499. 90	Метод спутниковых геодезических измерений (определений)	0.10	$Mt=\sqrt{(0.07^2+0.07^2)}=0.10$
н1018	–	–	525879.9 9	2206495. 19	Метод спутниковых геодезических измерений	0.10	$Mt=\sqrt{(0.07^2+0.07^2)}=0.10$

					(определен ий)		
н1019	–	–	525884.2 1	2206490. 54	Метод спутниковы х геодезическ их измерений (определен ий)	0.10	$Mt=\sqrt{(0.07^2+0.07^2)}=0.10$
н1020	–	–	525888.0 9	2206486. 25	Метод спутниковы х геодезическ их измерений (определен ий)	0.10	$Mt=\sqrt{(0.07^2+0.07^2)}=0.10$
н1021	–	–	525891.3 8	2206482. 95	Метод спутниковы х геодезическ их измерений (определен ий)	0.10	$Mt=\sqrt{(0.07^2+0.07^2)}=0.10$
н1022	–	–	525894.8 0	2206479. 14	Метод спутниковы х геодезическ их измерений (определен ий)	0.10	$Mt=\sqrt{(0.07^2+0.07^2)}=0.10$
н1023	–	–	525900.3 2	2206473. 15	Метод спутниковы х геодезическ их измерений (определен ий)	0.10	$Mt=\sqrt{(0.07^2+0.07^2)}=0.10$
н1024	–	–	525899.7 8	2206472. 72	Метод спутниковы х геодезическ их измерений (определен ий)	0.10	$Mt=\sqrt{(0.07^2+0.07^2)}=0.10$
н1015	–	–	525902.3 7	2206469. 79	Метод спутниковы х геодезическ их измерений (определен	0.10	$Mt=\sqrt{(0.07^2+0.07^2)}=0.10$

Обозначение части границ		Горизонтальное проложение (S), м	Описание прохождения части границ	Отметка о наличии земельного спора о местоположении границ земельного участка
от т.	до т.			
1	2	3	4	5
н1015	н1016	8.02	–	–
н1016	н1014	9.69	–	–
н1014	н1013	4.89	–	–
н1013	н1012	0.37	–	–
н1012	н1011	13.35	–	–
н1011	н1010	1.53	–	–
н1010	н1009	1.78	–	–
н1009	н1008	7.33	–	–
н1008	н926	12.04	–	–
н926	н1017	11.25	–	–
н1017	н916	5.60	–	–
н916	н1018	6.02	–	–
н1018	н1019	6.28	–	–
н1019	н1020	5.78	–	–
н1020	н1021	4.66	–	–
н1021	н1022	5.12	–	–
н1022	н1023	8.15	–	–
н1023	н1024	0.69	–	–
н1024	н1015	3.91	–	–

№ п/п	Наименование характеристики	Значение характеристики
1	2	3
1	Площадь земельного участка ± величина погрешности определения площади (P ± ΔP), м ²	694 кв.м ± 5.27 кв.м
2	Формула, примененная для расчета предельной допустимой погрешности определения площади земельного участка (ΔP), м ²	$\Delta P = 2 * 0.10 * \sqrt{694 * \sqrt{((1 + 1.05^2)/(2 * 1.05))}} = 5.27$
3	Иные сведения	–

Сведения об уточняемых земельных участках, необходимые для исправления реестровых ошибок в сведениях о местоположении их границ

1. Сведения о характерных точках границы уточняемого земельного участка с кадастровым номером 59:07:0011218:44							
Зона № МСК-59, зона 2							
Обозначение характерных точек границ	Существующие координаты, м		Уточненные координаты, м		Метод определения координат	Средняя квадратическая погрешность определения координат характерной точки (M _t), м	Формулы, примененные для расчета средней квадратической погрешности определения координат характерной точки (M _t), м
	X	Y	X	Y			
1	2	3	4	5	6	7	8

н1025	–	–	525889.9 5	2206458. 99	Метод спутниковых геодезических измерений (определений)	0.10	$Mt=\sqrt{(0.07^2+0.07^2)}=0.10$
н1015	–	–	525902.3 7	2206469. 79	Метод спутниковых геодезических измерений (определений)	0.10	$Mt=\sqrt{(0.07^2+0.07^2)}=0.10$
н1024	–	–	525899.7 8	2206472. 72	Метод спутниковых геодезических измерений (определений)	0.10	$Mt=\sqrt{(0.07^2+0.07^2)}=0.10$
н1023	–	–	525900.3 2	2206473. 15	Метод спутниковых геодезических измерений (определений)	0.10	$Mt=\sqrt{(0.07^2+0.07^2)}=0.10$
н1022	–	–	525894.8 0	2206479. 14	Метод спутниковых геодезических измерений (определений)	0.10	$Mt=\sqrt{(0.07^2+0.07^2)}=0.10$
н1021	–	–	525891.3 8	2206482. 95	Метод спутниковых геодезических измерений (определений)	0.10	$Mt=\sqrt{(0.07^2+0.07^2)}=0.10$
н1020	–	–	525888.0 9	2206486. 25	Метод спутниковых геодезических измерений (определений)	0.10	$Mt=\sqrt{(0.07^2+0.07^2)}=0.10$
н1019	–	–	525884.2	2206490.	Метод	0.10	$Mt=\sqrt{(0.07^2+0.07^2)}=0.10$

			1	54	спутниковых геодезических измерений (определений)		$7^2)=0.10$
н1018	–	–	525879.99	2206495.19	Метод спутниковых геодезических измерений (определений)	0.10	$Mt=\sqrt{(0.07^2+0.07^2)=0.10$
н916	–	–	525876.24	2206499.90	Метод спутниковых геодезических измерений (определений)	0.10	$Mt=\sqrt{(0.07^2+0.07^2)=0.10$
н920	–	–	525863.37	2206488.47	Метод спутниковых геодезических измерений (определений)	0.10	$Mt=\sqrt{(0.07^2+0.07^2)=0.10$
н1026	–	–	525866.18	2206484.81	Метод спутниковых геодезических измерений (определений)	0.10	$Mt=\sqrt{(0.07^2+0.07^2)=0.10$
н1027	–	–	525869.13	2206481.67	Метод спутниковых геодезических измерений (определений)	0.10	$Mt=\sqrt{(0.07^2+0.07^2)=0.10$
н1028	–	–	525871.31	2206479.66	Метод спутниковых геодезических измерений (определений)	0.10	$Mt=\sqrt{(0.07^2+0.07^2)=0.10$
н1029	–	–	525881.82	2206468.28	Метод спутниковых	0.10	$Mt=\sqrt{(0.07^2+0.07^2)=0.10$

					х геодезическ их измерений (определен ий)		
н1030	–	–	525889.1 6	2206459. 88	Метод спутниковы х геодезическ их измерений (определен ий)	0.10	$Mt=\sqrt{(0.07^2+0.07^2)}=0.10$
н1025	–	–	525889.9 5	2206458. 99	Метод спутниковы х геодезическ их измерений (определен ий)	0.10	$Mt=\sqrt{(0.07^2+0.07^2)}=0.10$

2. Сведения о частях границ уточняемого земельного участка с кадастровым номером 59:07:0011218:44

Обозначение части границ		Горизонтальное проложение (S), м	Описание прохождения части границ	Отметка о наличии земельного спора о местоположении границ земельного участка
от т. 1	до т. 2			
н1025	н1015	16.46	–	–
н1015	н1024	3.91	–	–
н1024	н1023	0.69	–	–
н1023	н1022	8.15	–	–
н1022	н1021	5.12	–	–
н1021	н1020	4.66	–	–
н1020	н1019	5.78	–	–
н1019	н1018	6.28	–	–
н1018	н916	6.02	–	–
н916	н920	17.21	–	–
н920	н1026	4.61	–	–
н1026	н1027	4.31	–	–
н1027	н1028	2.97	–	–
н1028	н1029	15.49	–	–
н1029	н1030	11.16	–	–
н1030	н1025	1.19	–	–

3. Характеристики уточняемого земельного участка с кадастровым номером 59:07:0011218:44

№ п/п	Наименование характеристики	Значение характеристики
1	2	3
1	Площадь земельного участка ± величина погрешности определения площади ($P \pm \Delta P$), м ²	675 кв.м ± 5.20 кв.м
2	Формула, примененная для расчета предельной допустимой погрешности определения площади земельного участка (ΔP), м ²	$\Delta P = 2 * 0.10 * \sqrt{675} * \sqrt{((1 + 1.05^2)/(2 * 1.05))} = 5.20$

3	Иные сведения				–		
Сведения об уточняемых земельных участках, необходимые для исправления реестровых ошибок в сведениях о местоположении их границ							
1. Сведения о характерных точках границы уточняемого земельного участка с кадастровым номером <u>59:07:0011218:42</u>							
Зона № МСК-59, зона 2							
Обозначение характерных точек границ	Существующие координаты, м		Уточненные координаты, м		Метод определения координат	Средняя квадратическая погрешность определения координат характерной точки (M _t), м	Формулы, примененные для расчета средней квадратической погрешности определения координат характерной точки (M _t), м
	X	Y	X	Y			
1	2	3	4	5	6	7	8
н2	–	–	525876.48	2206446.62	Метод спутниковых геодезических измерений (определений)	0.10	$M_t = \sqrt{(0.07^2 + 0.07^2)} = 0.10$
н1031	–	–	525887.24	2206456.44	Метод спутниковых геодезических измерений (определений)	0.10	$M_t = \sqrt{(0.07^2 + 0.07^2)} = 0.10$
н1025	–	–	525889.95	2206458.99	Метод спутниковых геодезических измерений (определений)	0.10	$M_t = \sqrt{(0.07^2 + 0.07^2)} = 0.10$
н1030	–	–	525889.16	2206459.88	Метод спутниковых геодезических измерений (определений)	0.10	$M_t = \sqrt{(0.07^2 + 0.07^2)} = 0.10$
н1029	–	–	525881.82	2206468.28	Метод спутниковых геодезических измерений	0.10	$M_t = \sqrt{(0.07^2 + 0.07^2)} = 0.10$

					(определен ий)		
н1028	–	–	525871.3 1	2206479. 66	Метод спутниковы х геодезическ их измерений (определен ий)	0.10	$Mt=\sqrt{(0.07^2+0.07^2)}=0.10$
н1027	–	–	525869.1 3	2206481. 67	Метод спутниковы х геодезическ их измерений (определен ий)	0.10	$Mt=\sqrt{(0.07^2+0.07^2)}=0.10$
н1026	–	–	525866.1 8	2206484. 81	Метод спутниковы х геодезическ их измерений (определен ий)	0.10	$Mt=\sqrt{(0.07^2+0.07^2)}=0.10$
н920	–	–	525863.3 7	2206488. 47	Метод спутниковы х геодезическ их измерений (определен ий)	0.10	$Mt=\sqrt{(0.07^2+0.07^2)}=0.10$
н919	–	–	525854.2 2	2206480. 52	Метод спутниковы х геодезическ их измерений (определен ий)	0.10	$Mt=\sqrt{(0.07^2+0.07^2)}=0.10$
н4	–	–	525849.4 4	2206475. 90	Метод спутниковы х геодезическ их измерений (определен ий)	0.10	$Mt=\sqrt{(0.07^2+0.07^2)}=0.10$
н3	–	–	525868.8 0	2206454. 91	Метод спутниковы х геодезическ их измерений (определен	0.10	$Mt=\sqrt{(0.07^2+0.07^2)}=0.10$

1	2	3	4	5	6	7	8	9	нат характ ерной точки (Mt), м	11
59:07: 00112 17:101	н1	–	–	–	525635 .52	22065 64.13	–	Метод спутнико вых геодезич еских измерени й (определ ений)	0.10	$Mt=\sqrt{(0.07^2+0.07^2)}$)=0.10
59:07: 00112 17:101	н2	–	–	–	525644 .34	22065 60.38	–	Метод спутнико вых геодезич еских измерени й (определ ений)	0.10	$Mt=\sqrt{(0.07^2+0.07^2)}$)=0.10
59:07: 00112 17:101	н3	–	–	–	525646 .95	22065 66.53	–	Метод спутнико вых геодезич еских измерени й (определ ений)	0.10	$Mt=\sqrt{(0.07^2+0.07^2)}$)=0.10
59:07: 00112 17:101	н4	–	–	–	525638 .13	22065 70.29	–	Метод спутнико вых геодезич еских измерени й (определ ений)	0.10	$Mt=\sqrt{(0.07^2+0.07^2)}$)=0.10
59:07: 00112 17:101	н1	–	–	–	525635 .52	22065 64.13	–	Метод спутнико вых геодезич еских измерени й (определ ений)	0.10	$Mt=\sqrt{(0.07^2+0.07^2)}$)=0.10

2. Характеристики здания, сооружения, объекта незавершенного строительства с кадастровым номером (обозначением) 59:07:0011217:101

№ п/п	Наименование характеристики	Значение характеристики
1	2	3

1	Вид объекта недвижимости	Здание
2	Ранее присвоенный государственный учетный номер здания, сооружения, объекта незавершенного строительства (кадастровый, инвентарный или условный номер)	—
3	Кадастровый номер земельного участка (земельных участков), в границах которого (которых) расположено здание, сооружение, объект незавершенного строительства	59:07:0011217:25
4	Номер кадастрового квартала (кадастровых кварталов), в пределах которого (которых) расположено здание, сооружение, объект незавершенного строительства	59:07:0011217
5	Адрес здания, сооружения, объекта незавершенного строительства	Пермский край, Краснокамский р-н, Краснокамск г, Малая ул, 28а д
	Местоположение здания, сооружения, объекта незавершенного строительства	—
	Дополнительные сведения о местоположении	—
6	Иные сведения	—

Описание местоположения здания, сооружения, объекта незавершенного строительства на земельном участке

**1. Сведения о характерных точках контура
вид объекта недвижимости (здание, сооружение, объект незавершенного строительства) Здание
кадастровый номер (обозначение) 59:07:0011217:102
Зона № МСК-59, зона 2**

Номер контура	Номера характерных точек контура	Существующие			Уточненные			Метод определения координат	Средняя квадратическая погрешность определения координат характерной точки (Mt), м	Формулы, примененные для расчета средней квадратической погрешности определения координат характерной точки (Mt), м
		Координаты, м		R, м	Координаты, м		R, м			
		X	Y		X	Y				
1	2	3	4	5	6	7	8	9	10	11
59:07:0011217:102	н5	—	—	—	525669.32	2206454.36	—	Метод спутниковых геодезических измерений	0.10	$Mt = \sqrt{(0.07^2 + 0.07^2)} = 0.10$

59:07:0011217:102	н6	–	–	–	525675.63	2206451.12	–	й (определений) Метод спутниковых геодезических измерений (определений)	0.10	$Mt=\sqrt{(0.07^2+0.07^2)}=0.10$
59:07:0011217:102	н7	–	–	–	525678.50	2206456.74	–	Метод спутниковых геодезических измерений (определений)	0.10	$Mt=\sqrt{(0.07^2+0.07^2)}=0.10$
59:07:0011217:102	н8	–	–	–	525672.15	2206459.98	–	Метод спутниковых геодезических измерений (определений)	0.10	$Mt=\sqrt{(0.07^2+0.07^2)}=0.10$
59:07:0011217:102	н5	–	–	–	525669.32	2206454.36	–	Метод спутниковых геодезических измерений (определений)	0.10	$Mt=\sqrt{(0.07^2+0.07^2)}=0.10$

2. Характеристики здания, сооружения, объекта незавершенного строительства с кадастровым номером (обозначением) 59:07:0011217:102

№ п/п	Наименование характеристики	Значение характеристики
1	2	3
1	Вид объекта недвижимости	Здание
2	Ранее присвоенный государственный учетный номер здания, сооружения, объекта незавершенного строительства (кадастровый, инвентарный или условный номер)	–
3	Кадастровый номер земельного участка (земельных участков), в границах которого (которых) расположено здание, сооружение, объект незавершенного строительства	59:07:0011217:4

4	Номер кадастрового квартала (кадастровых кварталов), в пределах которого (которых) расположено здание, сооружение, объект незавершенного строительства	59:07:0011217
5	Адрес здания, сооружения, объекта незавершенного строительства	Пермский край, Краснокамский р-н, Краснокамск г, Октябрят пер, 2 д
	Местоположение здания, сооружения, объекта незавершенного строительства	–
	Дополнительные сведения о местоположении	–
6	Иные сведения	–

Описание местоположения здания, сооружения, объекта незавершенного строительства на земельном участке

**1. Сведения о характерных точках контура
вид объекта недвижимости (здание, сооружение, объект незавершенного строительства) Здание
кадастровый номер (обозначение) 59:07:0011217:103
Зона № МСК-59, зона 2**

Номер контура	Номера характерных точек контура	Существующие			Уточненные			Метод определения координат	Средняя квадратическая погрешность определения координат характерной точки (Mt), м	Формулы, примененные для расчета средней квадратической погрешности определения координат характерной точки (Mt), м
		Координаты, м		R, м	Координаты, м		R, м			
		X	Y		X	Y				
1	2	3	4	5	6	7	8	9	10	11
59:07:0011217:103	н9	–	–	–	525681.23	2206477.85	–	Метод спутниковых геодезических измерений (определений)	0.10	$Mt = \sqrt{(0.07^2 + 0.07^2)} = 0.10$
59:07:0011217:103	н10	–	–	–	525690.33	2206473.41	–	Метод спутниковых геодезических измерений (определений)	0.10	$Mt = \sqrt{(0.07^2 + 0.07^2)} = 0.10$
59:07:	н11	–	–	–	525693	22064	–	Метод	0.10	$Mt = \sqrt{(0.07^2 + 0.07^2)}$

00112 17:103					.12	79.08		спутнико вых геодези ческих измери й (определ ений))=0.10
59:07: 00112 17:103	н12	–	–	–	525684 .02	22064 83.52	–	Метод спутнико вых геодези ческих измери й (определ ений)	0.10	$Mt=\sqrt{(0.07^2+0.07^2)}$)=0.10
59:07: 00112 17:103	н9	–	–	–	525681 .23	22064 77.85	–	Метод спутнико вых геодези ческих измери й (определ ений)	0.10	$Mt=\sqrt{(0.07^2+0.07^2)}$)=0.10

2. Характеристики здания, сооружения, объекта незавершенного строительства с кадастровым номером (обозначением) 59:07:0011217:103

№ п/п	Наименование характеристики	Значение характеристики
1	2	3
1	Вид объекта недвижимости	Здание
2	Ранее присвоенный государственный учетный номер здания, сооружения, объекта незавершенного строительства (кадастровый, инвентарный или условный номер)	–
3	Кадастровый номер земельного участка (земельных участков), в границах которого (которых) расположено здание, сооружение, объект незавершенного строительства	59:07:0011217:5
4	Номер кадастрового квартала (кадастровых кварталов), в пределах которого (которых) расположено здание, сооружение, объект незавершенного строительства	59:07:0011217
5	Адрес здания, сооружения, объекта незавершенного строительства	Пермский край, Краснокамский р-н, Краснокамск г, Октябрят пер, 4 д
	Местоположение здания, сооружения, объекта незавершенного строительства	–

	Дополнительные сведения о местоположении	–								
6	Иные сведения	–								
Описание местоположения здания, сооружения, объекта незавершенного строительства на земельном участке										
1. Сведения о характерных точках контура										
вид объекта недвижимости (здание, сооружение, объект незавершенного строительства) <u>Здание</u> кадастровый номер (обозначение) <u>59:07:0011217:104</u> Зона № МСК-59, зона 2										
Номер контура	Номера характерных точек контура	Существующие			Уточненные			Метод определения координат	Средняя квадратическая погрешность определения координат характерной точки (Mt), м	Формулы, примененные для расчета средней квадратической погрешности определения координат характерной точки (Mt), м
		Координаты, м		R, м	Координаты, м		R, м			
		X	Y		X	Y				
1	2	3	4	5	6	7	8	9	10	11
59:07:0011217:104	н13	–	–	–	525705.06	2206527.26	–	Метод спутниковых геодезических измерений (определений)	0.10	$Mt = \sqrt{(0.07^2 + 0.07^2)} = 0.10$
59:07:0011217:104	н14	–	–	–	525711.47	2206523.99	–	Метод спутниковых геодезических измерений (определений)	0.10	$Mt = \sqrt{(0.07^2 + 0.07^2)} = 0.10$
59:07:0011217:104	н15	–	–	–	525714.33	2206529.60	–	Метод спутниковых геодезических измерений (определений)	0.10	$Mt = \sqrt{(0.07^2 + 0.07^2)} = 0.10$
59:07:0011217:104	н16	–	–	–	525707.93	2206532.87	–	Метод спутниковых геодезических	0.10	$Mt = \sqrt{(0.07^2 + 0.07^2)} = 0.10$

ра	терных точек контура	X	Y		X	Y		координат	тическая погрешность определения координат характерной точки (Mt), м	средней квадратической погрешности определения координат характерной точки (Mt), м
1	2	3	4	5	6	7	8	9	10	11
59:07:00112 17:105	н17	–	–	–	525722 .28	22065 44.33	–	Метод спутниковых геодезических измерений (определений)	0.10	$Mt = \sqrt{(0.07^2 + 0.07^2)} = 0.10$
59:07:00112 17:105	н22	–	–	–	525715 .59	22065 47.73	–	Метод спутниковых геодезических измерений (определений)	0.10	$Mt = \sqrt{(0.07^2 + 0.07^2)} = 0.10$
59:07:00112 17:105	н21	–	–	–	525720 .09	22065 56.55	–	Метод спутниковых геодезических измерений (определений)	0.10	$Mt = \sqrt{(0.07^2 + 0.07^2)} = 0.10$
59:07:00112 17:105	н20	–	–	–	525726 .42	22065 53.33	–	Метод спутниковых геодезических измерений (определений)	0.10	$Mt = \sqrt{(0.07^2 + 0.07^2)} = 0.10$
59:07:00112 17:105	н19	–	–	–	525723 .75	22065 48.05	–	Метод спутниковых геодезических измерений (определений)	0.10	$Mt = \sqrt{(0.07^2 + 0.07^2)} = 0.10$

59:07:0011217:105	н18	–	–	–	525724.10	2206547.85	–	Метод спутниковых геодезических измерений (определений)	0.10	$Mt = \sqrt{(0.07^2 + 0.07^2)} = 0.10$
59:07:0011217:105	н17	–	–	–	525722.28	2206544.33	–	Метод спутниковых геодезических измерений (определений)	0.10	$Mt = \sqrt{(0.07^2 + 0.07^2)} = 0.10$

2. Характеристики здания, сооружения, объекта незавершенного строительства с кадастровым номером (обозначением) 59:07:0011217:105

№ п/п	Наименование характеристики	Значение характеристики
1	2	3
1	Вид объекта недвижимости	Здание
2	Ранее присвоенный государственный учетный номер здания, сооружения, объекта незавершенного строительства (кадастровый, инвентарный или условный номер)	–
3	Кадастровый номер земельного участка (земельных участков), в границах которого (которых) расположено здание, сооружение, объект незавершенного строительства	59:07:0011217:48
4	Номер кадастрового квартала (кадастровых кварталов), в пределах которого (которых) расположено здание, сооружение, объект незавершенного строительства	59:07:0011217
5	Адрес здания, сооружения, объекта незавершенного строительства	Пермский край, Краснокамский р-н, Краснокамск г, Октябрят пер, 10 д
	Местоположение здания, сооружения, объекта незавершенного строительства	–
	Дополнительные сведения о местоположении	–
6	Иные сведения	–

Описание местоположения здания, сооружения, объекта незавершенного строительства на земельном участке

1. Сведения о характерных точках контура вид объекта недвижимости (здание, сооружение, объект незавершенного строительства) Здание

кадастровый номер (обозначение) 59:07:0011217:107

Зона № МСК-59, зона 2

Номер контура	Номера характеристик точек контура	Существующие			Уточненные			Метод определения координат	Средняя квадратическая погрешность определения координат характерной точки (Mt), м	Формулы, примененные для расчета средней квадратической погрешности определения координат характерной точки (Mt), м
		Координаты, м		R, м	Координаты, м		R, м			
		X	Y		X	Y				
1	2	3	4	5	6	7	8	9	10	11
59:07:0011217:107	н23	–	–	–	525517.58	2206563.35	–	Метод спутниковых геодезических измерений (определений)	0.10	$Mt = \sqrt{(0.07^2 + 0.07^2)} = 0.10$
59:07:0011217:107	н24	–	–	–	525524.79	2206559.69	–	Метод спутниковых геодезических измерений (определений)	0.10	$Mt = \sqrt{(0.07^2 + 0.07^2)} = 0.10$
59:07:0011217:107	н25	–	–	–	525527.51	2206565.03	–	Метод спутниковых геодезических измерений (определений)	0.10	$Mt = \sqrt{(0.07^2 + 0.07^2)} = 0.10$
59:07:0011217:107	н26	–	–	–	525520.29	2206568.70	–	Метод спутниковых геодезических измерений (определений)	0.10	$Mt = \sqrt{(0.07^2 + 0.07^2)} = 0.10$
59:07:0011217:107	н23	–	–	–	525517.58	2206563.35	–	Метод спутниковых	0.10	$Mt = \sqrt{(0.07^2 + 0.07^2)} = 0.10$

1	2	3	4	5	6	7	8	9	характерной точки (Mt), м	11
59:07:0011217:108	н27	–	–	–	525667.83	2206573.04	–	Метод спутниковых геодезических измерений (определений)	0.10	$Mt = \sqrt{(0.07^2 + 0.07^2)} = 0.10$
59:07:0011217:108	н28	–	–	–	525673.14	2206570.46	–	Метод спутниковых геодезических измерений (определений)	0.10	$Mt = \sqrt{(0.07^2 + 0.07^2)} = 0.10$
59:07:0011217:108	н29	–	–	–	525675.93	2206576.19	–	Метод спутниковых геодезических измерений (определений)	0.10	$Mt = \sqrt{(0.07^2 + 0.07^2)} = 0.10$
59:07:0011217:108	н30	–	–	–	525670.62	2206578.77	–	Метод спутниковых геодезических измерений (определений)	0.10	$Mt = \sqrt{(0.07^2 + 0.07^2)} = 0.10$
59:07:0011217:108	н27	–	–	–	525667.83	2206573.04	–	Метод спутниковых геодезических измерений (определений)	0.10	$Mt = \sqrt{(0.07^2 + 0.07^2)} = 0.10$

2. Характеристики здания, сооружения, объекта незавершенного строительства с кадастровым номером (обозначением) 59:07:0011217:108

№ п/п	Наименование характеристики	Значение характеристики
1	2	3
1	Вид объекта недвижимости	Здание

2	Ранее присвоенный государственный учетный номер здания, сооружения, объекта незавершенного строительства (кадастровый, инвентарный или условный номер)	–
3	Кадастровый номер земельного участка (земельных участков), в границах которого (которых) расположено здание, сооружение, объект незавершенного строительства	59:07:0011217:8
4	Номер кадастрового квартала (кадастровых кварталов), в пределах которого (которых) расположено здание, сооружение, объект незавершенного строительства	59:07:0011217
5	Адрес здания, сооружения, объекта незавершенного строительства	Пермский край, Краснокамский р-н, Краснокамск г, Жданова ул, 8 д
	Местоположение здания, сооружения, объекта незавершенного строительства	–
	Дополнительные сведения о местоположении	–
6	Иные сведения	–

Описание местоположения здания, сооружения, объекта незавершенного строительства на земельном участке

**1. Сведения о характерных точках контура
вид объекта недвижимости (здание, сооружение, объект незавершенного строительства) Здание
кадастровый номер (обозначение) 59:07:0011217:109
Зона № МСК-59, зона 2**

Номер контура	Номера характерных точек контура	Существующие			Уточненные			Метод определения координат	Средняя квадратическая погрешность определения координат характерной точки (Mt), м	Формулы, примененные для расчета средней квадратической погрешности определения координат характерной точки (Mt), м
		Координаты, м		R, м	Координаты, м		R, м			
		X	Y		X	Y				
1	2	3	4	5	6	7	8	9	10	11
59:07:0011217:109	н31	–	–	–	525531.50	2206590.63	–	Метод спутниковых геодезических измерений	0.10	$Mt = \sqrt{(0.07^2 + 0.07^2)} = 0.10$

59:07:0011217:109	н32	–	–	–	525537.26	2206587.95	–	(определений) Метод спутниковых геодезических измерений (определений)	0.10	$Mt=\sqrt{(0.07^2+0.07^2)}=0.10$
59:07:0011217:109	н33	–	–	–	525539.19	2206592.12	–	Метод спутниковых геодезических измерений (определений)	0.10	$Mt=\sqrt{(0.07^2+0.07^2)}=0.10$
59:07:0011217:109	н34	–	–	–	525533.43	2206594.80	–	Метод спутниковых геодезических измерений (определений)	0.10	$Mt=\sqrt{(0.07^2+0.07^2)}=0.10$
59:07:0011217:109	н31	–	–	–	525531.50	2206590.63	–	Метод спутниковых геодезических измерений (определений)	0.10	$Mt=\sqrt{(0.07^2+0.07^2)}=0.10$

2. Характеристики здания, сооружения, объекта незавершенного строительства с кадастровым номером (обозначением) 59:07:0011217:109

№ п/п	Наименование характеристики	Значение характеристики
1	2	3
1	Вид объекта недвижимости	Здание
2	Ранее присвоенный государственный учетный номер здания, сооружения, объекта незавершенного строительства (кадастровый, инвентарный или условный номер)	–
3	Кадастровый номер земельного участка (земельных участков), в границах которого (которых) расположено здание, сооружение, объект незавершенного строительства	59:07:0011217:36
4	Номер кадастрового квартала	59:07:0011217

	(кадастровых кварталов), в пределах которого (которых) расположено здание, сооружение, объект незавершенного строительства	
5	Адрес здания, сооружения, объекта незавершенного строительства	Пермский край, Краснокамский р-н, Краснокамск г, Красная ул, 16 д
	Местоположение здания, сооружения, объекта незавершенного строительства	–
	Дополнительные сведения о местоположении	–
6	Иные сведения	–

Описание местоположения здания, сооружения, объекта незавершенного строительства на земельном участке

**1. Сведения о характерных точках контура
вид объекта недвижимости (здание, сооружение, объект незавершенного строительства) Здание
кадастровый номер (обозначение) 59:07:0011217:110
Зона № МСК-59, зона 2**

Номер контура	Номера характерных точек контура	Существующие			Уточненные			Метод определения координат	Средняя квадратическая погрешность определения координат характерной точки (Mt), м	Формулы, примененные для расчета средней квадратической погрешности определения координат характерной точки (Mt), м
		Координаты, м		R, м	Координаты, м		R, м			
		X	Y		X	Y				
1	2	3	4	5	6	7	8	9	10	11
59:07:0011217:110	н35	–	–	–	525529.86	2206524.62	–	Метод спутниковых геодезических измерений (определений)	0.10	$Mt = \sqrt{(0.07^2 + 0.07^2)} = 0.10$
59:07:0011217:110	н36	–	–	–	525535.88	2206521.71	–	Метод спутниковых геодезических измерений (определений)	0.10	$Mt = \sqrt{(0.07^2 + 0.07^2)} = 0.10$
59:07:0011217:110	н37	–	–	–	525539.22	2206528.52	–	Метод спутниковых геодезических измерений (определений)	0.10	$Mt = \sqrt{(0.07^2 + 0.07^2)} = 0.10$

17:110								вых геодезич еских измерени й (определ ений)		
59:07: 00112 17:110	н38	–	–	–	525533 .19	22065 31.46	–	Метод спутнико вых геодезич еских измерени й (определ ений)	0.10	$M_t = \sqrt{(0.07^2 + 0.07^2)}$)=0.10
59:07: 00112 17:110	н35	–	–	–	525529 .86	22065 24.62	–	Метод спутнико вых геодезич еских измерени й (определ ений)	0.10	$M_t = \sqrt{(0.07^2 + 0.07^2)}$)=0.10

2. Характеристики здания, сооружения, объекта незавершенного строительства с кадастровым номером (обозначением) 59:07:0011217:110

№ п/п	Наименование характеристики	Значение характеристики
1	2	3
1	Вид объекта недвижимости	Здание
2	Ранее присвоенный государственный учетный номер здания, сооружения, объекта незавершенного строительства (кадастровый, инвентарный или условный номер)	–
3	Кадастровый номер земельного участка (земельных участков), в границах которого (которых) расположено здание, сооружение, объект незавершенного строительства	59:07:0011217:34
4	Номер кадастрового квартала (кадастровых кварталов), в пределах которого (которых) расположено здание, сооружение, объект незавершенного строительства	59:07:0011217
5	Адрес здания, сооружения, объекта незавершенного строительства	Пермский край, Краснокамский р-н, Краснокамск г, Серова ул, 19 д
	Местоположение здания, сооружения, объекта незавершенного строительства	–
	Дополнительные сведения о	–

	местоположении									
6	Иные сведения		–							
Описание местоположения здания, сооружения, объекта незавершенного строительства на земельном участке										
1. Сведения о характерных точках контура										
вид объекта недвижимости (здание, сооружение, объект незавершенного строительства) <u>Здание</u> кадастровый номер (обозначение) <u>59:07:0011217:111</u> Зона № МСК-59, зона 2										
Номер контура	Номера характерных точек контура	Существующие			Уточненные			Метод определения координат	Средняя квадратическая погрешность определения координат характерной точки (Mt), м	Формулы, примененные для расчета средней квадратической погрешности определения координат характерной точки (Mt), м
		Координаты, м		R, м	Координаты, м		R, м			
		X	Y		X	Y				
1	2	3	4	5	6	7	8	9	10	11
59:07:0011217:111	н39	–	–	–	525644.49	2206585.10	–	Метод спутниковых геодезических измерений (определений)	0.10	$Mt = \sqrt{(0.07^2 + 0.07^2)} = 0.10$
59:07:0011217:111	н40	–	–	–	525650.01	2206582.52	–	Метод спутниковых геодезических измерений (определений)	0.10	$Mt = \sqrt{(0.07^2 + 0.07^2)} = 0.10$
59:07:0011217:111	н41	–	–	–	525652.98	2206588.85	–	Метод спутниковых геодезических измерений (определений)	0.10	$Mt = \sqrt{(0.07^2 + 0.07^2)} = 0.10$
59:07:0011217:111	н42	–	–	–	525647.43	2206591.43	–	Метод спутниковых геодезических измерений	0.10	$Mt = \sqrt{(0.07^2 + 0.07^2)} = 0.10$

ра	терны х точек конту ра	X	Y		X	Y		координ ат	тическ ая погреш ность опреде ления коорди нат характ ерной точки (Mt), м	средней квадратической погрешности определения координат характерной точки (Mt), м
1	2	3	4	5	6	7	8	9	10	11
59:07: 00112 17:112	н43	–	–	–	525680 .55	22065 35.43	–	Метод спутнико вых геодезич еских измерени й (определ ений)	0.10	$Mt=\sqrt{(0.07^2+0.07^2)}$)=0.10
59:07: 00112 17:112	н44	–	–	–	525688 .20	22065 31.71	–	Метод спутнико вых геодезич еских измерени й (определ ений)	0.10	$Mt=\sqrt{(0.07^2+0.07^2)}$)=0.10
59:07: 00112 17:112	н45	–	–	–	525692 .19	22065 39.92	–	Метод спутнико вых геодезич еских измерени й (определ ений)	0.10	$Mt=\sqrt{(0.07^2+0.07^2)}$)=0.10
59:07: 00112 17:112	н46	–	–	–	525684 .56	22065 43.62	–	Метод спутнико вых геодезич еских измерени й (определ ений)	0.10	$Mt=\sqrt{(0.07^2+0.07^2)}$)=0.10
59:07: 00112 17:112	н43	–	–	–	525680 .55	22065 35.43	–	Метод спутнико вых геодезич еских измерени й (определ	0.10	$Mt=\sqrt{(0.07^2+0.07^2)}$)=0.10

								ений)		
2. Характеристики здания, сооружения, объекта незавершенного строительства с кадастровым номером (обозначением) 59:07:0011217:112										
№ п/п	Наименование характеристики				Значение характеристики					
1	2				3					
1	Вид объекта недвижимости				Здание					
2	Ранее присвоенный государственный учетный номер здания, сооружения, объекта незавершенного строительства (кадастровый, инвентарный или условный номер)				–					
3	Кадастровый номер земельного участка (земельных участков), в границах которого (которых) расположено здание, сооружение, объект незавершенного строительства				59:07:0011217:40					
4	Номер кадастрового квартала (кадастровых кварталов), в пределах которого (которых) расположено здание, сооружение, объект незавершенного строительства				59:07:0011217					
5	Адрес здания, сооружения, объекта незавершенного строительства				Пермский край, Краснокамский р-н, Краснокамск г, Октябрят пер, 3 д					
	Местоположение здания, сооружения, объекта незавершенного строительства				–					
	Дополнительные сведения о местоположении				–					
6	Иные сведения				–					
Описание местоположения здания, сооружения, объекта незавершенного строительства на земельном участке										
1. Сведения о характерных точках контура										
вид объекта недвижимости (здание, сооружение, объект незавершенного строительства) <u>Здание</u>										
кадастровый номер (обозначение) <u>59:07:0011217:113</u>										
Зона № МСК-59, зона 2										
Номер контура	Номера характерных точек контура	Существующие			Уточненные			Метод определения координат	Средняя квадратическая погрешность определения координат характерной точки (Mt), м	Формулы, примененные для расчета средней квадратической погрешности определения координат характерной точки (Mt), м
		Координаты, м		R, м	Координаты, м		R, м			
		X	Y			X		Y		
1	2	3	4	5	6	7	8	9	10	11

59:07:0011217:113	н47	–	–	–	525788.85	2206501.38	–	Метод спутниковых геодезических измерений (определений)	0.10	$Mt=\sqrt{(0.07^2+0.07^2)}=0.10$
59:07:0011217:113	н48	–	–	–	525794.87	2206506.80	–	Метод спутниковых геодезических измерений (определений)	0.10	$Mt=\sqrt{(0.07^2+0.07^2)}=0.10$
59:07:0011217:113	н49	–	–	–	525787.50	2206514.97	–	Метод спутниковых геодезических измерений (определений)	0.10	$Mt=\sqrt{(0.07^2+0.07^2)}=0.10$
59:07:0011217:113	н50	–	–	–	525781.47	2206509.56	–	Метод спутниковых геодезических измерений (определений)	0.10	$Mt=\sqrt{(0.07^2+0.07^2)}=0.10$
59:07:0011217:113	н47	–	–	–	525788.85	2206501.38	–	Метод спутниковых геодезических измерений (определений)	0.10	$Mt=\sqrt{(0.07^2+0.07^2)}=0.10$

2. Характеристики здания, сооружения, объекта незавершенного строительства с кадастровым номером (обозначением) 59:07:0011217:113

№ п/п	Наименование характеристики	Значение характеристики
1	2	3
1	Вид объекта недвижимости	Здание
2	Ранее присвоенный государственный учетный номер здания, сооружения, объекта незавершенного строительства (кадастровый, инвентарный или условный номер)	–

3	Кадастровый номер земельного участка (земельных участков), в границах которого (которых) расположено здание, сооружение, объект незавершенного строительства	59:07:0011217:12
4	Номер кадастрового квартала (кадастровых кварталов), в пределах которого (которых) расположено здание, сооружение, объект незавершенного строительства	59:07:0011217
5	Адрес здания, сооружения, объекта незавершенного строительства	Пермский край, Краснокамский р-н, Краснокамск г, Жданова ул, 12 д
	Местоположение здания, сооружения, объекта незавершенного строительства	–
	Дополнительные сведения о местоположении	–
6	Иные сведения	–

Описание местоположения здания, сооружения, объекта незавершенного строительства на земельном участке

**1. Сведения о характерных точках контура
вид объекта недвижимости (здание, сооружение, объект незавершенного строительства) Здание
кадастровый номер (обозначение) 59:07:0011217:114
Зона № МСК-59, зона 2**

Номер контура	Номер характерных точек контура	Существующие			Уточненные			Метод определения координат	Средняя квадратическая погрешность определения координат характерной точки (Mt), м	Формулы, примененные для расчета средней квадратической погрешности определения координат характерной точки (Mt), м
		Координаты, м		R, м	Координаты, м		R, м			
		X	Y		X	Y				
1	2	3	4	5	6	7	8	9	10	11
59:07:0011217:114	н51	–	–	–	525818.31	2206470.00	–	Метод спутниковых геодезических измерений (определений)	0.10	$Mt = \sqrt{(0.07^2 + 0.07^2)} = 0.10$
59:07:0011217:114	н52	–	–	–	525824.10	2206475.39	–	Метод спутниковых геодезич	0.10	$Mt = \sqrt{(0.07^2 + 0.07^2)} = 0.10$

								еских измерений (определений)		
59:07:0011217:114	н53	–	–	–	525813.86	2206486.35	–	Метод спутниковых геодезических измерений (определений)	0.10	$Mt=\sqrt{(0.07^2+0.07^2)}=0.10$
59:07:0011217:114	н54	–	–	–	525808.08	2206480.97	–	Метод спутниковых геодезических измерений (определений)	0.10	$Mt=\sqrt{(0.07^2+0.07^2)}=0.10$
59:07:0011217:114	н51	–	–	–	525818.31	2206470.00	–	Метод спутниковых геодезических измерений (определений)	0.10	$Mt=\sqrt{(0.07^2+0.07^2)}=0.10$

2. Характеристики здания, сооружения, объекта незавершенного строительства с кадастровым номером (обозначением) 59:07:0011217:114

№ п/п	Наименование характеристики	Значение характеристики
1	2	3
1	Вид объекта недвижимости	Здание
2	Ранее присвоенный государственный учетный номер здания, сооружения, объекта незавершенного строительства (кадастровый, инвентарный или условный номер)	–
3	Кадастровый номер земельного участка (земельных участков), в границах которого (которых) расположено здание, сооружение, объект незавершенного строительства	59:07:0011217:15,59:07:0011217:16
4	Номер кадастрового квартала (кадастровых кварталов), в пределах которого (которых) расположено здание, сооружение, объект незавершенного строительства	59:07:0011217
5	Адрес здания, сооружения,	Пермский край, Краснокамский р-н, Краснокамск г,

	объекта незавершенного строительства	Жданова ул, 14 д								
	Местоположение здания, сооружения, объекта незавершенного строительства	–								
	Дополнительные сведения о местоположении	–								
6	Иные сведения	–								
Описание местоположения здания, сооружения, объекта незавершенного строительства на земельном участке										
1. Сведения о характерных точках контура										
вид объекта недвижимости (здание, сооружение, объект незавершенного строительства) <u>Здание</u> кадастровый номер (обозначение) <u>59:07:0011217:115</u> Зона № <u>МСК-59, зона 2</u>										
Номер контура	Номера характерных точек контура	Существующие			Уточненные			Метод определения координат	Средняя квадратическая погрешность определения координат характерной точки (Mt), м	Формулы, примененные для расчета средней квадратической погрешности определения координат характерной точки (Mt), м
		Координаты, м		R, м	Координаты, м		R, м			
		X	Y		X	Y				
1	2	3	4	5	6	7	8	9	10	11
59:07:0011217:115	н55	–	–	–	525769.70	2206444.10	–	Метод спутниковых геодезических измерений (определений)	0.10	$Mt = \sqrt{(0.07^2 + 0.07^2)} = 0.10$
59:07:0011217:115	н56	–	–	–	525774.98	2206438.25	–	Метод спутниковых геодезических измерений (определений)	0.10	$Mt = \sqrt{(0.07^2 + 0.07^2)} = 0.10$
59:07:0011217:115	н57	–	–	–	525783.15	2206445.58	–	Метод спутниковых геодезических измерений (определений)	0.10	$Mt = \sqrt{(0.07^2 + 0.07^2)} = 0.10$

59:07:0011217:115	н58	–	–	–	525777.87	2206451.46	–	Метод спутниковых геодезических измерений (определений)	0.10	$Mt=\sqrt{(0.07^2+0.07^2)}=0.10$
59:07:0011217:115	н55	–	–	–	525769.70	2206444.10	–	Метод спутниковых геодезических измерений (определений)	0.10	$Mt=\sqrt{(0.07^2+0.07^2)}=0.10$

2. Характеристики здания, сооружения, объекта незавершенного строительства с кадастровым номером (обозначением) 59:07:0011217:115

№ п/п	Наименование характеристики	Значение характеристики
1	2	3
1	Вид объекта недвижимости	Здание
2	Ранее присвоенный государственный учетный номер здания, сооружения, объекта незавершенного строительства (кадастровый, инвентарный или условный номер)	–
3	Кадастровый номер земельного участка (земельных участков), в границах которого (которых) расположено здание, сооружение, объект незавершенного строительства	–
4	Номер кадастрового квартала (кадастровых кварталов), в пределах которого (которых) расположено здание, сооружение, объект незавершенного строительства	59:07:0011217
5	Адрес здания, сооружения, объекта незавершенного строительства	Пермский край, Краснокамский р-н, Краснокамск г, Жданова ул, 14а д
	Местоположение здания, сооружения, объекта незавершенного строительства	–
	Дополнительные сведения о местоположении	–
6	Иные сведения	–

Описание местоположения здания, сооружения, объекта незавершенного строительства на земельном участке

1. Сведения о характерных точках контура вид объекта недвижимости (здание, сооружение, объект незавершенного строительства) Здание

кадастровый номер (обозначение) 59:07:0011217:116

Зона № МСК-59, зона 2

Номер контура	Номера характерных точек контура	Существующие			Уточненные			Метод определения координат	Средняя квадратическая погрешность определения координат характерной точки (Mt), м	Формулы, примененные для расчета средней квадратической погрешности определения координат характерной точки (Mt), м
		Координаты, м		R, м	Координаты, м		R, м			
		X	Y		X	Y				
1	2	3	4	5	6	7	8	9	10	11
59:07:0011217:116	н59	–	–	–	525596.13	2206557.74	–	Метод спутниковых геодезических измерений (определений)	0.10	$Mt = \sqrt{(0.07^2 + 0.07^2)} = 0.10$
59:07:0011217:116	н60	–	–	–	525607.14	2206552.59	–	Метод спутниковых геодезических измерений (определений)	0.10	$Mt = \sqrt{(0.07^2 + 0.07^2)} = 0.10$
59:07:0011217:116	н61	–	–	–	525609.83	2206558.32	–	Метод спутниковых геодезических измерений (определений)	0.10	$Mt = \sqrt{(0.07^2 + 0.07^2)} = 0.10$
59:07:0011217:116	н62	–	–	–	525603.77	2206561.14	–	Метод спутниковых геодезических измерений (определений)	0.10	$Mt = \sqrt{(0.07^2 + 0.07^2)} = 0.10$
59:07:0011217:116	н63	–	–	–	525605.88	2206565.69	–	Метод спутниковых	0.10	$Mt = \sqrt{(0.07^2 + 0.07^2)} = 0.10$

								геодезических измерений (определений)		
59:07:0011217:116	н64	–	–	–	525600.92	2206568.00	–	Метод спутниковых геодезических измерений (определений)	0.10	$Mt=\sqrt{(0.07^2+0.07^2)}=0.10$
59:07:0011217:116	н59	–	–	–	525596.13	2206557.74	–	Метод спутниковых геодезических измерений (определений)	0.10	$Mt=\sqrt{(0.07^2+0.07^2)}=0.10$

2. Характеристики здания, сооружения, объекта незавершенного строительства с кадастровым номером (обозначением) 59:07:0011217:116

№ п/п	Наименование характеристики	Значение характеристики
1	2	3
1	Вид объекта недвижимости	Здание
2	Ранее присвоенный государственный учетный номер здания, сооружения, объекта незавершенного строительства (кадастровый, инвентарный или условный номер)	–
3	Кадастровый номер земельного участка (земельных участков), в границах которого (которых) расположено здание, сооружение, объект незавершенного строительства	59:07:0011217:22
4	Номер кадастрового квартала (кадастровых кварталов), в пределах которого (которых) расположено здание, сооружение, объект незавершенного строительства	59:07:0011217
5	Адрес здания, сооружения, объекта незавершенного строительства	Пермский край, Краснокамский р-н, Краснокамск г, Малая ул, 15 д
	Местоположение здания, сооружения, объекта незавершенного строительства	–
	Дополнительные сведения о местоположении	–

6	Иные сведения				–						
Описание местоположения здания, сооружения, объекта незавершенного строительства на земельном участке											
1. Сведения о характерных точках контура											
вид объекта недвижимости (здание, сооружение, объект незавершенного строительства) <u>Здание</u> кадастровый номер (обозначение) <u>59:07:0011217:117</u> Зона № МСК-59, зона 2											
Номер контура	Номера характерных точек контура	Существующие			Уточненные			Метод определения координат	Средняя квадратическая погрешность определения координат характерной точки (Mt), м	Формулы, примененные для расчета средней квадратической погрешности определения координат характерной точки (Mt), м	
		Координаты, м		R, м	Координаты, м		R, м				
		X	Y		X	Y					
1	2	3	4	5	6	7	8	9	10	11	
59:07:0011217:117	н65	–	–	–	525586.83	2206528.10	–	Метод спутниковых геодезических измерений (определений)	0.10	$Mt = \sqrt{(0.07^2 + 0.07^2)} = 0.10$	
59:07:0011217:117	н66	–	–	–	525592.77	2206525.25	–	Метод спутниковых геодезических измерений (определений)	0.10	$Mt = \sqrt{(0.07^2 + 0.07^2)} = 0.10$	
59:07:0011217:117	н67	–	–	–	525595.20	2206530.23	–	Метод спутниковых геодезических измерений (определений)	0.10	$Mt = \sqrt{(0.07^2 + 0.07^2)} = 0.10$	
59:07:0011217:117	н68	–	–	–	525589.28	2206533.14	–	Метод спутниковых геодезических измерений	0.10	$Mt = \sqrt{(0.07^2 + 0.07^2)} = 0.10$	

ра	терны х точек конту ра	X	Y		X	Y		координ ат	тическ ая погреш ность опреде ления коорди нат характ ерной точки (Mt), м	средней квадратической погрешности определения координат характерной точки (Mt), м
1	2	3	4	5	6	7	8	9	10	11
59:07: 00112 17:118	н69	–	–	–	525805 .56	22063 96.02	–	Метод спутнико вых геодезич еских измерени й (определ ений)	0.10	$Mt=\sqrt{(0.07^2+0.07^2)}$)=0.10
59:07: 00112 17:118	н70	–	–	–	525810 .02	22063 91.57	–	Метод спутнико вых геодезич еских измерени й (определ ений)	0.10	$Mt=\sqrt{(0.07^2+0.07^2)}$)=0.10
59:07: 00112 17:118	н71	–	–	–	525814 .25	22063 95.80	–	Метод спутнико вых геодезич еских измерени й (определ ений)	0.10	$Mt=\sqrt{(0.07^2+0.07^2)}$)=0.10
59:07: 00112 17:118	н72	–	–	–	525809 .79	22064 00.25	–	Метод спутнико вых геодезич еских измерени й (определ ений)	0.10	$Mt=\sqrt{(0.07^2+0.07^2)}$)=0.10
59:07: 00112 17:118	н69	–	–	–	525805 .56	22063 96.02	–	Метод спутнико вых геодезич еских измерени й (определ	0.10	$Mt=\sqrt{(0.07^2+0.07^2)}$)=0.10

								ений)		
2. Характеристики здания, сооружения, объекта незавершенного строительства с кадастровым номером (обозначением) 59:07:0011217:118										
№ п/п	Наименование характеристики				Значение характеристики					
1	2				3					
1	Вид объекта недвижимости				Здание					
2	Ранее присвоенный государственный учетный номер здания, сооружения, объекта незавершенного строительства (кадастровый, инвентарный или условный номер)				—					
3	Кадастровый номер земельного участка (земельных участков), в границах которого (которых) расположено здание, сооружение, объект незавершенного строительства				59:07:0011217:28					
4	Номер кадастрового квартала (кадастровых кварталов), в пределах которого (которых) расположено здание, сооружение, объект незавершенного строительства				59:07:0011217					
5	Адрес здания, сооружения, объекта незавершенного строительства				Пермский край, Краснокамский р-н, Краснокамск г, Матросова ул, 19а д					
	Местоположение здания, сооружения, объекта незавершенного строительства				—					
	Дополнительные сведения о местоположении				—					
6	Иные сведения				—					
Описание местоположения здания, сооружения, объекта незавершенного строительства на земельном участке										
1. Сведения о характерных точках контура										
вид объекта недвижимости (здание, сооружение, объект незавершенного строительства) <u>Здание</u>										
кадастровый номер (обозначение) <u>59:07:0011217:119</u>										
Зона № МСК-59, зона 2										
Номер контура	Номера характерных точек контура	Существующие			Уточненные			Метод определения координат	Средняя квадратическая погрешность определения координат характерной точки (Mt), м	Формулы, примененные для расчета средней квадратической погрешности определения координат характерной точки (Mt), м
		Координаты, м		R, м	Координаты, м		R, м			
		X	Y			X		Y		
1	2	3	4	5	6	7	8	9	10	11

59:07:0011217:119	н73	–	–	–	525504.59	2206536.90	–	Метод спутниковых геодезических измерений (определений)	0.10	$Mt=\sqrt{(0.07^2+0.07^2)}=0.10$
59:07:0011217:119	н74	–	–	–	525510.42	2206534.07	–	Метод спутниковых геодезических измерений (определений)	0.10	$Mt=\sqrt{(0.07^2+0.07^2)}=0.10$
59:07:0011217:119	н75	–	–	–	525513.75	2206540.89	–	Метод спутниковых геодезических измерений (определений)	0.10	$Mt=\sqrt{(0.07^2+0.07^2)}=0.10$
59:07:0011217:119	н76	–	–	–	525507.92	2206543.76	–	Метод спутниковых геодезических измерений (определений)	0.10	$Mt=\sqrt{(0.07^2+0.07^2)}=0.10$
59:07:0011217:119	н73	–	–	–	525504.59	2206536.90	–	Метод спутниковых геодезических измерений (определений)	0.10	$Mt=\sqrt{(0.07^2+0.07^2)}=0.10$

2. Характеристики здания, сооружения, объекта незавершенного строительства с кадастровым номером (обозначением) 59:07:0011217:119

№ п/п	Наименование характеристики	Значение характеристики
1	2	3
1	Вид объекта недвижимости	Здание
2	Ранее присвоенный государственный учетный номер здания, сооружения, объекта незавершенного строительства (кадастровый, инвентарный или условный номер)	–

3	Кадастровый номер земельного участка (земельных участков), в границах которого (которых) расположено здание, сооружение, объект незавершенного строительства	59:07:0011217:38
4	Номер кадастрового квартала (кадастровых кварталов), в пределах которого (которых) расположено здание, сооружение, объект незавершенного строительства	59:07:0011217
5	Адрес здания, сооружения, объекта незавершенного строительства	Пермский край, Краснокамский р-н, Краснокамск г, Красная ул, 20 д
	Местоположение здания, сооружения, объекта незавершенного строительства	–
	Дополнительные сведения о местоположении	–
6	Иные сведения	–

Описание местоположения здания, сооружения, объекта незавершенного строительства на земельном участке

**1. Сведения о характерных точках контура
вид объекта недвижимости (здание, сооружение, объект незавершенного строительства) Здание
кадастровый номер (обозначение) 59:07:0011217:121
Зона № МСК-59, зона 2**

Номер контура	Номер характерных точек контура	Существующие			Уточненные			Метод определения координат	Средняя квадратическая погрешность определения координат характерной точки (Mt), м	Формулы, примененные для расчета средней квадратической погрешности определения координат характерной точки (Mt), м
		Координаты, м		R, м	Координаты, м		R, м			
		X	Y		X	Y				
1	2	3	4	5	6	7	8	9	10	11
59:07:0011217:121	н77	–	–	–	525558.41	2206594.82	–	Метод спутниковых геодезических измерений (определений)	0.10	$Mt = \sqrt{(0.07^2 + 0.07^2)} = 0.10$
59:07:0011217:121	н78	–	–	–	525568.02	2206590.14	–	Метод спутниковых геодезич	0.10	$Mt = \sqrt{(0.07^2 + 0.07^2)} = 0.10$

								еских измерений (определений)		
59:07:0011217:121	н79	–	–	–	525571.61	2206597.49	–	Метод спутниковых геодезических измерений (определений)	0.10	$Mt=\sqrt{(0.07^2+0.07^2)}=0.10$
59:07:0011217:121	н80	–	–	–	525562.01	2206602.20	–	Метод спутниковых геодезических измерений (определений)	0.10	$Mt=\sqrt{(0.07^2+0.07^2)}=0.10$
59:07:0011217:121	н77	–	–	–	525558.41	2206594.82	–	Метод спутниковых геодезических измерений (определений)	0.10	$Mt=\sqrt{(0.07^2+0.07^2)}=0.10$

2. Характеристики здания, сооружения, объекта незавершенного строительства с кадастровым номером (обозначением) 59:07:0011217:121

№ п/п	Наименование характеристики	Значение характеристики
1	2	3
1	Вид объекта недвижимости	Здание
2	Ранее присвоенный государственный учетный номер здания, сооружения, объекта незавершенного строительства (кадастровый, инвентарный или условный номер)	–
3	Кадастровый номер земельного участка (земельных участков), в границах которого (которых) расположено здание, сооружение, объект незавершенного строительства	59:07:0011217:293
4	Номер кадастрового квартала (кадастровых кварталов), в пределах которого (которых) расположено здание, сооружение, объект незавершенного строительства	59:07:0011217
5	Адрес здания, сооружения,	Пермский край, Краснокамский р-н, Краснокамск г, Серова

	объекта незавершенного строительства	ул, 15 д
	Местоположение здания, сооружения, объекта незавершенного строительства	–
	Дополнительные сведения о местоположении	–
6	Иные сведения	–

Описание местоположения здания, сооружения, объекта незавершенного строительства на земельном участке

**1. Сведения о характерных точках контура
вид объекта недвижимости (здание, сооружение, объект незавершенного строительства) Здание
кадастровый номер (обозначение) 59:07:0011217:122
Зона № МСК-59, зона 2**

Номер контура	Номера характерных точек контура	Существующие			Уточненные			Метод определения координат	Средняя квадратическая погрешность определения координат характерной точки (Mt), м	Формулы, примененные для расчета средней квадратической погрешности определения координат характерной точки (Mt), м
		Координаты, м		R, м	Координаты, м		R, м			
		X	Y		X	Y				
1	2	3	4	5	6	7	8	9	10	11
59:07:0011217:122	н81	–	–	–	525746.94	2206409.61	–	Метод спутниковых геодезических измерений (определений)	0.10	$Mt = \sqrt{(0.07^2 + 0.07^2)} = 0.10$
59:07:0011217:122	н89	–	–	–	525740.91	2206404.38	–	Метод спутниковых геодезических измерений (определений)	0.10	$Mt = \sqrt{(0.07^2 + 0.07^2)} = 0.10$
59:07:0011217:122	н88	–	–	–	525733.71	2206412.66	–	Метод спутниковых геодезических измерений (определений)	0.10	$Mt = \sqrt{(0.07^2 + 0.07^2)} = 0.10$

								ений)		
59:07: 00112 17:122	н87	–	–	–	525732 .32	22064 14.25	–	Метод спутнико вых геодезич еских измерени й (определ ений)	0.10	$Mt=\sqrt{(0.07^2+0.07^2)}$)=0.10
59:07: 00112 17:122	н86	–	–	–	525736 .88	22064 18.22	–	Метод спутнико вых геодезич еских измерени й (определ ений)	0.10	$Mt=\sqrt{(0.07^2+0.07^2)}$)=0.10
59:07: 00112 17:122	н85	–	–	–	525736 .34	22064 18.84	–	Метод спутнико вых геодезич еских измерени й (определ ений)	0.10	$Mt=\sqrt{(0.07^2+0.07^2)}$)=0.10
59:07: 00112 17:122	н84	–	–	–	525738 .41	22064 20.64	–	Метод спутнико вых геодезич еских измерени й (определ ений)	0.10	$Mt=\sqrt{(0.07^2+0.07^2)}$)=0.10
59:07: 00112 17:122	н83	–	–	–	525740 .40	22064 18.36	–	Метод спутнико вых геодезич еских измерени й (определ ений)	0.10	$Mt=\sqrt{(0.07^2+0.07^2)}$)=0.10
59:07: 00112 17:122	н82	–	–	–	525739 .82	22064 17.85	–	Метод спутнико вых геодезич еских измерени й (определ ений)	0.10	$Mt=\sqrt{(0.07^2+0.07^2)}$)=0.10
59:07: 00112	н81	–	–	–	525746 .94	22064 09.61	–	Метод спутнико	0.10	$Mt=\sqrt{(0.07^2+0.07^2)}$)=0.10

17:122								вых геодезич еских измерени й (определ ений)		
59:07: 00112 17:122	н81	–	–	–	525746 .94	22064 09.61	–	Метод спутнико вых геодезич еских измерени й (определ ений)	0.10	$M_t = \sqrt{(0.07^2 + 0.07^2)} = 0.10$
59:07: 00112 17:122	н81	–	–	–	525746 .94	22064 09.61	–	Метод спутнико вых геодезич еских измерени й (определ ений)	0.10	$M_t = \sqrt{(0.07^2 + 0.07^2)} = 0.10$

2. Характеристики здания, сооружения, объекта незавершенного строительства с кадастровым номером (обозначением) 59:07:0011217:122

№ п/п	Наименование характеристики	Значение характеристики
1	2	3
1	Вид объекта недвижимости	Здание
2	Ранее присвоенный государственный учетный номер здания, сооружения, объекта незавершенного строительства (кадастровый, инвентарный или условный номер)	–
3	Кадастровый номер земельного участка (земельных участков), в границах которого (которых) расположено здание, сооружение, объект незавершенного строительства	59:07:0011217:7
4	Номер кадастрового квартала (кадастровых кварталов), в пределах которого (которых) расположено здание, сооружение, объект незавершенного строительства	59:07:0011217
5	Адрес здания, сооружения, объекта незавершенного строительства	Пермский край, Краснокамский р-н, Краснокамск г, Маршала Рыбалко ул, 23 д
	Местоположение здания, сооружения, объекта незавершенного строительства	–
	Дополнительные сведения о	–

	местоположении									
6	Иные сведения		–							
Описание местоположения здания, сооружения, объекта незавершенного строительства на земельном участке										
1. Сведения о характерных точках контура										
вид объекта недвижимости (здание, сооружение, объект незавершенного строительства) <u>Здание</u> кадастровый номер (обозначение) <u>59:07:0011217:123</u> Зона № МСК-59, зона 2										
Номер контура	Номера характерных точек контура	Существующие			Уточненные			Метод определения координат	Средняя квадратическая погрешность определения координат характерной точки (Mt), м	Формулы, примененные для расчета средней квадратической погрешности определения координат характерной точки (Mt), м
		Координаты, м		R, м	Координаты, м		R, м			
		X	Y		X	Y				
1	2	3	4	5	6	7	8	9	10	11
59:07:0011217:123	н90	–	–	–	525752.97	2206531.85	–	Метод спутниковых геодезических измерений (определений)	0.10	$Mt = \sqrt{(0.07^2 + 0.07^2)} = 0.10$
59:07:0011217:123	н91	–	–	–	525773.91	2206521.62	–	Метод спутниковых геодезических измерений (определений)	0.10	$Mt = \sqrt{(0.07^2 + 0.07^2)} = 0.10$
59:07:0011217:123	н92	–	–	–	525777.42	2206528.82	–	Метод спутниковых геодезических измерений (определений)	0.10	$Mt = \sqrt{(0.07^2 + 0.07^2)} = 0.10$
59:07:0011217:123	н93	–	–	–	525756.48	2206539.05	–	Метод спутниковых геодезических измерений	0.10	$Mt = \sqrt{(0.07^2 + 0.07^2)} = 0.10$

ра	терны х точек конту ра	X	Y		X	Y		координ ат	тическ ая погреш ность опреде ления коорди нат характ ерной точки (Mt), м	средней квадратической погрешности определения координат характерной точки (Mt), м
1	2	3	4	5	6	7	8	9	10	11
59:07: 00112 17:124	н94	–	–	–	525858 .54	22064 38.20	–	Метод спутнико вых геодезич еских измерени й (определ ений)	0.10	$Mt=\sqrt{(0.07^2+0.07^2)}$)=0.10
59:07: 00112 17:124	н99	–	–	–	525853 .28	22064 33.30	–	Метод спутнико вых геодезич еских измерени й (определ ений)	0.10	$Mt=\sqrt{(0.07^2+0.07^2)}$)=0.10
59:07: 00112 17:124	н98	–	–	–	525847 .05	22064 39.96	–	Метод спутнико вых геодезич еских измерени й (определ ений)	0.10	$Mt=\sqrt{(0.07^2+0.07^2)}$)=0.10
59:07: 00112 17:124	н97	–	–	–	525849 .41	22064 42.15	–	Метод спутнико вых геодезич еских измерени й (определ ений)	0.10	$Mt=\sqrt{(0.07^2+0.07^2)}$)=0.10
59:07: 00112 17:124	н96	–	–	–	525849 .75	22064 41.76	–	Метод спутнико вых геодезич еских измерени й (определ	0.10	$Mt=\sqrt{(0.07^2+0.07^2)}$)=0.10

59:07:0011217:124	н95	–	–	–	525852.66	2206444.49	–	ений) Метод спутниковых геодезических измерений (определений)	0.10	$Mt=\sqrt{(0.07^2+0.07^2)}=0.10$
59:07:0011217:124	н95	–	–	–	525852.66	2206444.49	–	Метод спутниковых геодезических измерений (определений)	0.10	$Mt=\sqrt{(0.07^2+0.07^2)}=0.10$
59:07:0011217:124	н94	–	–	–	525858.54	2206438.20	–	Метод спутниковых геодезических измерений (определений)	0.10	$Mt=\sqrt{(0.07^2+0.07^2)}=0.10$

2. Характеристики здания, сооружения, объекта незавершенного строительства с кадастровым номером (обозначением) 59:07:0011217:124

№ п/п	Наименование характеристики	Значение характеристики
1	2	3
1	Вид объекта недвижимости	Здание
2	Ранее присвоенный государственный учетный номер здания, сооружения, объекта незавершенного строительства (кадастровый, инвентарный или условный номер)	–
3	Кадастровый номер земельного участка (земельных участков), в границах которого (которых) расположено здание, сооружение, объект незавершенного строительства	59:07:0011217:19
4	Номер кадастрового квартала (кадастровых кварталов), в пределах которого (которых) расположено здание, сооружение, объект незавершенного строительства	59:07:0011217
5	Адрес здания, сооружения, объекта незавершенного строительства	Пермский край, Краснокамский р-н, Краснокамск г, Жданова ул, 18 д
	Местоположение здания,	–

	сооружения, объекта незавершенного строительства	
	Дополнительные сведения о местоположении	–
6	Иные сведения	–

Описание местоположения здания, сооружения, объекта незавершенного строительства на земельном участке

1. Сведения о характерных точках контура вид объекта недвижимости (здание, сооружение, объект незавершенного строительства) Здание кадастровый номер (обозначение) 59:07:0011217:126 Зона № МСК-59, зона 2

Номер контура	Номера характерных точек контура	Существующие			Уточненные			Метод определения координат	Средняя квадратическая погрешность определения координат характерной точки (Mt), м	Формулы, примененные для расчета средней квадратической погрешности определения координат характерной точки (Mt), м
		Координаты, м		R, м	Координаты, м		R, м			
		X	Y		X	Y				
1	2	3	4	5	6	7	8	9	10	11
59:07:0011217:126	n100	–	–	–	525573.93	2206502.57	–	Метод спутниковых геодезических измерений (определений)	0.10	$Mt = \sqrt{(0.07^2 + 0.07^2)} = 0.10$
59:07:0011217:126	n101	–	–	–	525579.20	2206499.73	–	Метод спутниковых геодезических измерений (определений)	0.10	$Mt = \sqrt{(0.07^2 + 0.07^2)} = 0.10$
59:07:0011217:126	n102	–	–	–	525583.26	2206507.34	–	Метод спутниковых геодезических измерений (определений)	0.10	$Mt = \sqrt{(0.07^2 + 0.07^2)} = 0.10$
59:07:00112	n103	–	–	–	525577.95	2206510.16	–	Метод спутнико	0.10	$Mt = \sqrt{(0.07^2 + 0.07^2)} = 0.10$

17:126								вых геодезич еских измерени й (определ ений)		
59:07: 00112 17:126	n100	–	–	–	525573 .93	22065 02.57	–	Метод спутнико вых геодезич еских измерени й (определ ений)	0.10	$M_t = \sqrt{(0.07^2 + 0.07^2)} = 0.10$

2. Характеристики здания, сооружения, объекта незавершенного строительства с кадастровым номером (обозначением) 59:07:0011217:126

№ п/п	Наименование характеристики	Значение характеристики
1	2	3
1	Вид объекта недвижимости	Здание
2	Ранее присвоенный государственный учетный номер здания, сооружения, объекта незавершенного строительства (кадастровый, инвентарный или условный номер)	–
3	Кадастровый номер земельного участка (земельных участков), в границах которого (которых) расположено здание, сооружение, объект незавершенного строительства	–
4	Номер кадастрового квартала (кадастровых кварталов), в пределах которого (которых) расположено здание, сооружение, объект незавершенного строительства	59:07:0011217
5	Адрес здания, сооружения, объекта незавершенного строительства	Пермский край, Краснокамский р-н, Краснокамск г, Малая ул, 19 д
	Местоположение здания, сооружения, объекта незавершенного строительства	–
	Дополнительные сведения о местоположении	–
6	Иные сведения	–

Описание местоположения здания, сооружения, объекта незавершенного строительства на земельном участке

**1. Сведения о характерных точках контура
вид объекта недвижимости (здание, сооружение, объект незавершенного строительства) Здание
кадастровый номер (обозначение) 59:07:0011217:127
Зона № МСК-59, зона 2**

Номер контура	Номера характерных точек контура	Существующие			Уточненные			Метод определения координат	Средняя квадратическая погрешность определения координат характерной точки (Mt), м	Формулы, примененные для расчета средней квадратической погрешности определения координат характерной точки (Mt), м
		Координаты, м		R, м	Координаты, м		R, м			
		X	Y		X	Y				
1	2	3	4	5	6	7	8	9	10	11
59:07:00112 17:127	n104	–	–	–	525619.76	2206596.11	–	Метод спутниковых геодезических измерений (определений)	0.10	$Mt = \sqrt{(0.07^2 + 0.07^2)} = 0.10$
59:07:00112 17:127	n105	–	–	–	525625.47	2206593.45	–	Метод спутниковых геодезических измерений (определений)	0.10	$Mt = \sqrt{(0.07^2 + 0.07^2)} = 0.10$
59:07:00112 17:127	n106	–	–	–	525627.80	2206598.43	–	Метод спутниковых геодезических измерений (определений)	0.10	$Mt = \sqrt{(0.07^2 + 0.07^2)} = 0.10$
59:07:00112 17:127	n107	–	–	–	525622.08	2206601.09	–	Метод спутниковых геодезических измерений (определений)	0.10	$Mt = \sqrt{(0.07^2 + 0.07^2)} = 0.10$
59:07:00112 17:127	n104	–	–	–	525619.76	2206596.11	–	Метод спутниковых геодезических	0.10	$Mt = \sqrt{(0.07^2 + 0.07^2)} = 0.10$

									точки (Mt), м	
1	2	3	4	5	6	7	8	9	10	11
59:07: 00112 17:128	н108	–	–	–	525582 .84	22066 22.66	–	Метод спутнико вых геодезич еских измерени й (определ ений)	0.10	$Mt=\sqrt{(0.07^2+0.07^2)}$)=0.10
59:07: 00112 17:128	н109	–	–	–	525578 .85	22066 24.37	–	Метод спутнико вых геодезич еских измерени й (определ ений)	0.10	$Mt=\sqrt{(0.07^2+0.07^2)}$)=0.10
59:07: 00112 17:128	н110	–	–	–	525580 .22	22066 27.38	–	Метод спутнико вых геодезич еских измерени й (определ ений)	0.10	$Mt=\sqrt{(0.07^2+0.07^2)}$)=0.10
59:07: 00112 17:128	н111	–	–	–	525575 .46	22066 29.50	–	Метод спутнико вых геодезич еских измерени й (определ ений)	0.10	$Mt=\sqrt{(0.07^2+0.07^2)}$)=0.10
59:07: 00112 17:128	н112	–	–	–	525571 .59	22066 20.77	–	Метод спутнико вых геодезич еских измерени й (определ ений)	0.10	$Mt=\sqrt{(0.07^2+0.07^2)}$)=0.10
59:07: 00112 17:128	н113	–	–	–	525580 .28	22066 16.90	–	Метод спутнико вых геодезич еских измерени й	0.10	$Mt=\sqrt{(0.07^2+0.07^2)}$)=0.10

ра	терны х точек конту ра	X	Y		X	Y		координ ат	тическ ая погреш ность опреде ления коорди нат характ ерной точки (Mt), м	средней квадратической погрешности определения координат характерной точки (Mt), м
1	2	3	4	5	6	7	8	9	10	11
59:07: 00112 17:129	н114	–	–	–	525595 .13	22066 10.79	–	Метод спутнико вых геодезич еских измерени й (определ ений)	0.10	$Mt=\sqrt{(0.07^2+0.07^2)}$)=0.10
59:07: 00112 17:129	н115	–	–	–	525603 .33	22066 07.12	–	Метод спутнико вых геодезич еских измерени й (определ ений)	0.10	$Mt=\sqrt{(0.07^2+0.07^2)}$)=0.10
59:07: 00112 17:129	н116	–	–	–	525605 .70	22066 12.43	–	Метод спутнико вых геодезич еских измерени й (определ ений)	0.10	$Mt=\sqrt{(0.07^2+0.07^2)}$)=0.10
59:07: 00112 17:129	н117	–	–	–	525597 .48	22066 16.09	–	Метод спутнико вых геодезич еских измерени й (определ ений)	0.10	$Mt=\sqrt{(0.07^2+0.07^2)}$)=0.10
59:07: 00112 17:129	н114	–	–	–	525595 .13	22066 10.79	–	Метод спутнико вых геодезич еских измерени й (определ	0.10	$Mt=\sqrt{(0.07^2+0.07^2)}$)=0.10

								ений)		
2. Характеристики здания, сооружения, объекта незавершенного строительства с кадастровым номером (обозначением) 59:07:0011217:129										
№ п/п	Наименование характеристики				Значение характеристики					
1	2				3					
1	Вид объекта недвижимости				Здание					
2	Ранее присвоенный государственный учетный номер здания, сооружения, объекта незавершенного строительства (кадастровый, инвентарный или условный номер)				–					
3	Кадастровый номер земельного участка (земельных участков), в границах которого (которых) расположено здание, сооружение, объект незавершенного строительства				–					
4	Номер кадастрового квартала (кадастровых кварталов), в пределах которого (которых) расположено здание, сооружение, объект незавершенного строительства				59:07:0011217					
5	Адрес здания, сооружения, объекта незавершенного строительства				Пермский край, Краснокамский р-н, Краснокамск г, Серова ул, 14 д					
	Местоположение здания, сооружения, объекта незавершенного строительства				–					
	Дополнительные сведения о местоположении				–					
6	Иные сведения				–					
Описание местоположения здания, сооружения, объекта незавершенного строительства на земельном участке										
1. Сведения о характерных точках контура										
вид объекта недвижимости (здание, сооружение, объект незавершенного строительства) Здание										
кадастровый номер (обозначение) 59:07:0011217:130										
Зона № МСК-59, зона 2										
Номер контура	Номера характерных точек контура	Существующие			Уточненные			Метод определения координат	Средняя квадратическая погрешность определения координат характерной точки (Mt), м	Формулы, примененные для расчета средней квадратической погрешности определения координат характерной точки (Mt), м
		Координаты, м		R, м	Координаты, м		R, м			
		X	Y		X	Y				
1	2	3	4	5	6	7	8	9	10	11

59:07:0011217:130	н118	–	–	–	525575.22	2206568.18	–	Метод спутниковых геодезических измерений (определений)	0.10	$Mt=\sqrt{(0.07^2+0.07^2)}=0.10$
59:07:0011217:130	н119	–	–	–	525583.32	2206564.23	–	Метод спутниковых геодезических измерений (определений)	0.10	$Mt=\sqrt{(0.07^2+0.07^2)}=0.10$
59:07:0011217:130	н120	–	–	–	525586.50	2206570.79	–	Метод спутниковых геодезических измерений (определений)	0.10	$Mt=\sqrt{(0.07^2+0.07^2)}=0.10$
59:07:0011217:130	н121	–	–	–	525578.40	2206574.75	–	Метод спутниковых геодезических измерений (определений)	0.10	$Mt=\sqrt{(0.07^2+0.07^2)}=0.10$
59:07:0011217:130	н118	–	–	–	525575.22	2206568.18	–	Метод спутниковых геодезических измерений (определений)	0.10	$Mt=\sqrt{(0.07^2+0.07^2)}=0.10$

2. Характеристики здания, сооружения, объекта незавершенного строительства с кадастровым номером (обозначением) 59:07:0011217:130

№ п/п	Наименование характеристики	Значение характеристики
1	2	3
1	Вид объекта недвижимости	Здание
2	Ранее присвоенный государственный учетный номер здания, сооружения, объекта незавершенного строительства (кадастровый, инвентарный или условный номер)	–

3	Кадастровый номер земельного участка (земельных участков), в границах которого (которых) расположено здание, сооружение, объект незавершенного строительства	59:07:0011217:31
4	Номер кадастрового квартала (кадастровых кварталов), в пределах которого (которых) расположено здание, сооружение, объект незавершенного строительства	59:07:0011217
5	Адрес здания, сооружения, объекта незавершенного строительства	Пермский край, Краснокамский р-н, Краснокамск г, Серова ул, 16 д
	Местоположение здания, сооружения, объекта незавершенного строительства	–
	Дополнительные сведения о местоположении	–
6	Иные сведения	–

Описание местоположения здания, сооружения, объекта незавершенного строительства на земельном участке

**1. Сведения о характерных точках контура
вид объекта недвижимости (здание, сооружение, объект незавершенного строительства) Здание
кадастровый номер (обозначение) 59:07:0011217:133
Зона № МСК-59, зона 2**

Номер контура	Номер характерных точек контура	Существующие			Уточненные			Метод определения координат	Средняя квадратическая погрешность определения координат характерной точки (Mt), м	Формулы, примененные для расчета средней квадратической погрешности определения координат характерной точки (Mt), м
		Координаты, м		R, м	Координаты, м		R, м			
		X	Y		X	Y				
1	2	3	4	5	6	7	8	9	10	11
59:07:0011217:133	n122	–	–	–	525550.25	2206514.33	–	Метод спутниковых геодезических измерений (определений)	0.10	$Mt = \sqrt{(0.07^2 + 0.07^2)} = 0.10$
59:07:0011217:133	n123	–	–	–	525556.23	2206511.52	–	Метод спутниковых геодезич	0.10	$Mt = \sqrt{(0.07^2 + 0.07^2)} = 0.10$

								еских измерений (определений)		
59:07:0011217:133	н124	–	–	–	525559.47	2206518.50	–	Метод спутниковых геодезических измерений (определений)	0.10	$Mt=\sqrt{(0.07^2+0.07^2)}=0.10$
59:07:0011217:133	н125	–	–	–	525553.50	2206521.29	–	Метод спутниковых геодезических измерений (определений)	0.10	$Mt=\sqrt{(0.07^2+0.07^2)}=0.10$
59:07:0011217:133	н122	–	–	–	525550.25	2206514.33	–	Метод спутниковых геодезических измерений (определений)	0.10	$Mt=\sqrt{(0.07^2+0.07^2)}=0.10$

2. Характеристики здания, сооружения, объекта незавершенного строительства с кадастровым номером (обозначением) 59:07:0011217:133

№ п/п	Наименование характеристики	Значение характеристики
1	2	3
1	Вид объекта недвижимости	Здание
2	Ранее присвоенный государственный учетный номер здания, сооружения, объекта незавершенного строительства (кадастровый, инвентарный или условный номер)	–
3	Кадастровый номер земельного участка (земельных участков), в границах которого (которых) расположено здание, сооружение, объект незавершенного строительства	59:07:0011217:44
4	Номер кадастрового квартала (кадастровых кварталов), в пределах которого (которых) расположено здание, сооружение, объект незавершенного строительства	59:07:0011217
5	Адрес здания, сооружения,	Пермский край, Краснокамский р-н, Краснокамск г, Серова

	объекта незавершенного строительства	ул, 20 д								
	Местоположение здания, сооружения, объекта незавершенного строительства	–								
	Дополнительные сведения о местоположении	–								
6	Иные сведения	–								
Описание местоположения здания, сооружения, объекта незавершенного строительства на земельном участке										
1. Сведения о характерных точках контура										
вид объекта недвижимости (здание, сооружение, объект незавершенного строительства) <u>Здание</u> кадастровый номер (обозначение) <u>59:07:0011217:135</u> Зона № <u>МСК-59, зона 2</u>										
Номер контура	Номера характерных точек контура	Существующие			Уточненные			Метод определения координат	Средняя квадратическая погрешность определения координат характерной точки (Mt), м	Формулы, примененные для расчета средней квадратической погрешности определения координат характерной точки (Mt), м
		Координаты, м		R, м	Координаты, м		R, м			
		X	Y		X	Y				
1	2	3	4	5	6	7	8	9	10	11
59:07:0011217:135	н126	–	–	–	525621.27	2206535.88	–	Метод спутниковых геодезических измерений (определений)	0.10	$Mt = \sqrt{(0.07^2 + 0.07^2)} = 0.10$
59:07:0011217:135	н127	–	–	–	525627.18	2206532.73	–	Метод спутниковых геодезических измерений (определений)	0.10	$Mt = \sqrt{(0.07^2 + 0.07^2)} = 0.10$
59:07:0011217:135	н128	–	–	–	525630.36	2206538.66	–	Метод спутниковых геодезических измерений (определений)	0.10	$Mt = \sqrt{(0.07^2 + 0.07^2)} = 0.10$

59:07:0011217:135	н129	–	–	–	525624.42	2206541.81	–	Метод спутниковых геодезических измерений (определений)	0.10	$Mt=\sqrt{(0.07^2+0.07^2)}=0.10$
59:07:0011217:135	н126	–	–	–	525621.27	2206535.88	–	Метод спутниковых геодезических измерений (определений)	0.10	$Mt=\sqrt{(0.07^2+0.07^2)}=0.10$

2. Характеристики здания, сооружения, объекта незавершенного строительства с кадастровым номером (обозначением) 59:07:0011217:135

№ п/п	Наименование характеристики	Значение характеристики
1	2	3
1	Вид объекта недвижимости	Здание
2	Ранее присвоенный государственный учетный номер здания, сооружения, объекта незавершенного строительства (кадастровый, инвентарный или условный номер)	–
3	Кадастровый номер земельного участка (земельных участков), в границах которого (которых) расположено здание, сооружение, объект незавершенного строительства	59:07:0011217:26
4	Номер кадастрового квартала (кадастровых кварталов), в пределах которого (которых) расположено здание, сооружение, объект незавершенного строительства	59:07:0011217
5	Адрес здания, сооружения, объекта незавершенного строительства	Пермский край, Краснокамский р-н, Краснокамск г, Малая ул, 30а д
	Местоположение здания, сооружения, объекта незавершенного строительства	–
	Дополнительные сведения о местоположении	–
6	Иные сведения	–

Описание местоположения здания, сооружения, объекта незавершенного строительства на земельном участке

1. Сведения о характерных точках контура вид объекта недвижимости (здание, сооружение, объект незавершенного строительства) Здание

кадастровый номер (обозначение) 59:07:0011217:136

Зона № МСК-59, зона 2

Номер контура	Номера характеристик точек контура	Существующие			Уточненные			Метод определения координат	Средняя квадратическая погрешность определения координат характерной точки (Mt), м	Формулы, примененные для расчета средней квадратической погрешности определения координат характерной точки (Mt), м
		Координаты, м		R, м	Координаты, м		R, м			
		X	Y		X	Y				
1	2	3	4	5	6	7	8	9	10	11
59:07:0011217:136	н130	–	–	–	525694.86	2206558.88	–	Метод спутниковых геодезических измерений (определений)	0.10	$Mt = \sqrt{(0.07^2 + 0.07^2)} = 0.10$
59:07:0011217:136	н131	–	–	–	525700.77	2206556.13	–	Метод спутниковых геодезических измерений (определений)	0.10	$Mt = \sqrt{(0.07^2 + 0.07^2)} = 0.10$
59:07:0011217:136	н132	–	–	–	525705.08	2206565.37	–	Метод спутниковых геодезических измерений (определений)	0.10	$Mt = \sqrt{(0.07^2 + 0.07^2)} = 0.10$
59:07:0011217:136	н133	–	–	–	525699.18	2206568.13	–	Метод спутниковых геодезических измерений (определений)	0.10	$Mt = \sqrt{(0.07^2 + 0.07^2)} = 0.10$
59:07:0011217:136	н130	–	–	–	525694.86	2206558.88	–	Метод спутниковых	0.10	$Mt = \sqrt{(0.07^2 + 0.07^2)} = 0.10$

1	2	3	4	5	6	7	8	9	характерной точки (Mt), м	10	11
59:07:0011217:137	н134	–	–	–	525692.30	2206500.33	–	Метод спутниковых геодезических измерений (определений)	0.10	$Mt = \sqrt{(0.07^2 + 0.07^2)} = 0.10$	
59:07:0011217:137	н135	–	–	–	525699.54	2206496.94	–	Метод спутниковых геодезических измерений (определений)	0.10	$Mt = \sqrt{(0.07^2 + 0.07^2)} = 0.10$	
59:07:0011217:137	н136	–	–	–	525704.19	2206506.92	–	Метод спутниковых геодезических измерений (определений)	0.10	$Mt = \sqrt{(0.07^2 + 0.07^2)} = 0.10$	
59:07:0011217:137	н137	–	–	–	525696.93	2206510.28	–	Метод спутниковых геодезических измерений (определений)	0.10	$Mt = \sqrt{(0.07^2 + 0.07^2)} = 0.10$	
59:07:0011217:137	н134	–	–	–	525692.30	2206500.33	–	Метод спутниковых геодезических измерений (определений)	0.10	$Mt = \sqrt{(0.07^2 + 0.07^2)} = 0.10$	

2. Характеристики здания, сооружения, объекта незавершенного строительства с кадастровым номером (обозначением) 59:07:0011217:137

№ п/п	Наименование характеристики	Значение характеристики
1	2	3
1	Вид объекта недвижимости	Здание

2	Ранее присвоенный государственный учетный номер здания, сооружения, объекта незавершенного строительства (кадастровый, инвентарный или условный номер)	–
3	Кадастровый номер земельного участка (земельных участков), в границах которого (которых) расположено здание, сооружение, объект незавершенного строительства	59:07:0011217:45
4	Номер кадастрового квартала (кадастровых кварталов), в пределах которого (которых) расположено здание, сооружение, объект незавершенного строительства	59:07:0011217
5	Адрес здания, сооружения, объекта незавершенного строительства	Пермский край, Краснокамский р-н, Краснокамск г, Октябрят пер, 6 д
	Местоположение здания, сооружения, объекта незавершенного строительства	–
	Дополнительные сведения о местоположении	–
6	Иные сведения	–

Описание местоположения здания, сооружения, объекта незавершенного строительства на земельном участке

**1. Сведения о характерных точках контура
вид объекта недвижимости (здание, сооружение, объект незавершенного строительства) Здание
кадастровый номер (обозначение) 59:07:0011217:153
Зона № МСК-59, зона 2**

Номер контура	Номера характерных точек контура	Существующие			Уточненные			Метод определения координат	Средняя квадратическая погрешность определения координат характерной точки (Mt), м	Формулы, примененные для расчета средней квадратической погрешности определения координат характерной точки (Mt), м
		Координаты, м		R, м	Координаты, м		R, м			
		X	Y		X	Y				
1	2	3	4	5	6	7	8	9	10	11
59:07:0011217:153	n138	–	–	–	525650.70	220646.46	–	Метод спутниковых геодезических измерений	0.10	$Mt = \sqrt{(0.07^2 + 0.07^2)} = 0.10$

59:07:0011217:153	н139	–	–	–	525656.40	2206463.48	–	(определений) Метод спутниковых геодезических измерений (определений)	0.10	$Mt=\sqrt{(0.07^2+0.07^2)}=0.10$
59:07:0011217:153	н140	–	–	–	525656.84	2206463.25	–	Метод спутниковых геодезических измерений (определений)	0.10	$Mt=\sqrt{(0.07^2+0.07^2)}=0.10$
59:07:0011217:153	н141	–	–	–	525661.11	2206470.81	–	Метод спутниковых геодезических измерений (определений)	0.10	$Mt=\sqrt{(0.07^2+0.07^2)}=0.10$
59:07:0011217:153	н142	–	–	–	525654.87	2206474.07	–	Метод спутниковых геодезических измерений (определений)	0.10	$Mt=\sqrt{(0.07^2+0.07^2)}=0.10$
59:07:0011217:153	н138	–	–	–	525650.70	2206466.46	–	Метод спутниковых геодезических измерений (определений)	0.10	$Mt=\sqrt{(0.07^2+0.07^2)}=0.10$

2. Характеристики здания, сооружения, объекта незавершенного строительства с кадастровым номером (обозначением) 59:07:0011217:153

№ п/п	Наименование характеристики	Значение характеристики
1	2	3
1	Вид объекта недвижимости	Здание
2	Ранее присвоенный государственный учетный номер здания, сооружения, объекта незавершенного строительства	–

	(кадастровый, инвентарный или условный номер)	
3	Кадастровый номер земельного участка (земельных участков), в границах которого (которых) расположено здание, сооружение, объект незавершенного строительства	59:07:0011217:99
4	Номер кадастрового квартала (кадастровых кварталов), в пределах которого (которых) расположено здание, сооружение, объект незавершенного строительства	59:07:0011217
5	Адрес здания, сооружения, объекта незавершенного строительства	Пермский край, Краснокамский р-н, Краснокамск г, Маршала Рыбалко ул, 19 д
	Местоположение здания, сооружения, объекта незавершенного строительства	–
	Дополнительные сведения о местоположении	–
6	Иные сведения	–

Описание местоположения здания, сооружения, объекта незавершенного строительства на земельном участке

**1. Сведения о характерных точках контура
вид объекта недвижимости (здание, сооружение, объект незавершенного строительства) Здание
кадастровый номер (обозначение) 59:07:0011217:166
Зона № МСК-59, зона 2**

Номер контура	Номера характерных точек контура	Существующие			Уточненные			Метод определения координат	Средняя квадратическая погрешность определения координат характерной точки (Mt), м	Формулы, примененные для расчета средней квадратической погрешности определения координат характерной точки (Mt), м
		Координаты, м		R, м	Координаты, м		R, м			
		X	Y		X	Y				
1	2	3	4	5	6	7	8	9	10	11
59:07:0011217:166	n143	–	–	–	525822.84	2206412.51	–	Метод спутниковых геодезических измерений (определений)	0.10	$Mt = \sqrt{(0.07^2 + 0.07^2)} = 0.10$
59:07:00112	n144	–	–	–	525827.85	2206406.96	–	Метод спутникового	0.10	$Mt = \sqrt{(0.07^2 + 0.07^2)} = 0.10$

17:166								вых геодезич еских измерени й (определ ений)		
59:07: 00112 17:166	н145	–	–	–	525831 .98	22064 10.62	–	Метод спутнико вых геодезич еских измерени й (определ ений)	0.10	$M_t = \sqrt{(0.07^2 + 0.07^2)} = 0.10$
59:07: 00112 17:166	н146	–	–	–	525826 .94	22064 16.21	–	Метод спутнико вых геодезич еских измерени й (определ ений)	0.10	$M_t = \sqrt{(0.07^2 + 0.07^2)} = 0.10$
59:07: 00112 17:166	н143	–	–	–	525822 .84	22064 12.51	–	Метод спутнико вых геодезич еских измерени й (определ ений)	0.10	$M_t = \sqrt{(0.07^2 + 0.07^2)} = 0.10$

2. Характеристики здания, сооружения, объекта незавершенного строительства с кадастровым номером (обозначением) 59:07:0011217:166

№ п/п	Наименование характеристики	Значение характеристики
1	2	3
1	Вид объекта недвижимости	Здание
2	Ранее присвоенный государственный учетный номер здания, сооружения, объекта незавершенного строительства (кадастровый, инвентарный или условный номер)	–
3	Кадастровый номер земельного участка (земельных участков), в границах которого (которых) расположено здание, сооружение, объект незавершенного строительства	59:07:0011217:27
4	Номер кадастрового квартала (кадастровых кварталов), в пределах которого (которых) расположено здание, сооружение, объект незавершенного	59:07:0011217

	строительства	
5	Адрес здания, сооружения, объекта незавершенного строительства	Пермский край, Краснокамск г, Матросова ул, 19 д
	Местоположение здания, сооружения, объекта незавершенного строительства	–
	Дополнительные сведения о местоположении	–
6	Иные сведения	–

Описание местоположения здания, сооружения, объекта незавершенного строительства на земельном участке

**1. Сведения о характерных точках контура
вид объекта недвижимости (здание, сооружение, объект незавершенного строительства) Здание
кадастровый номер (обозначение) 59:07:0011216:134
Зона № МСК-59, зона 2**

Номер контура	Номера характерных точек контура	Существующие			Уточненные			Метод определения координат	Средняя квадратическая погрешность определения координат характерной точки (Mt), м	Формулы, примененные для расчета средней квадратической погрешности определения координат характерной точки (Mt), м
		Координаты, м		R, м	Координаты, м		R, м			
		X	Y		X	Y				
1	2	3	4	5	6	7	8	9	10	11
59:07:0011216:134	n147	–	–	–	525743.37	2206471.31	–	Метод спутниковых геодезических измерений (определений)	0.10	$Mt = \sqrt{(0.07^2 + 0.07^2)} = 0.10$
59:07:0011216:134	n148	–	–	–	525748.94	2206465.55	–	Метод спутниковых геодезических измерений (определений)	0.10	$Mt = \sqrt{(0.07^2 + 0.07^2)} = 0.10$
59:07:0011216:134	n149	–	–	–	525756.84	2206473.18	–	Метод спутниковых геодезических измерений	0.10	$Mt = \sqrt{(0.07^2 + 0.07^2)} = 0.10$

59:07:001121759:07:0011216:134	н150	–	–	–	525751.29	2206478.96	–	й (определений) Метод спутниковых геодезических измерений (определений)	0.10	$Mt=\sqrt{(0.07^2+0.07^2)}=0.10$
59:07:001121759:07:0011216:134	н147	–	–	–	525743.37	2206471.31	–	Метод спутниковых геодезических измерений (определений)	0.10	$Mt=\sqrt{(0.07^2+0.07^2)}=0.10$

2. Характеристики здания, сооружения, объекта незавершенного строительства с кадастровым номером (обозначением) 59:07:0011216:134

№ п/п	Наименование характеристики	Значение характеристики
1	2	3
1	Вид объекта недвижимости	Здание
2	Ранее присвоенный государственный учетный номер здания, сооружения, объекта незавершенного строительства (кадастровый, инвентарный или условный номер)	–
3	Кадастровый номер земельного участка (земельных участков), в границах которого (которых) расположено здание, сооружение, объект незавершенного строительства	59:07:0011217:13,59:07:0011217:14
4	Номер кадастрового квартала (кадастровых кварталов), в пределах которого (которых) расположено здание, сооружение, объект незавершенного строительства	59:07:0011217
5	Адрес здания, сооружения, объекта незавершенного строительства	Пермский край, Краснокамск г, Жданова ул, 12а д
	Местоположение здания, сооружения, объекта незавершенного строительства	–
	Дополнительные сведения о местоположении	–
6	Иные сведения	–

Описание местоположения здания, сооружения, объекта незавершенного строительства на земельном участке

1. Сведения о характерных точках контура
вид объекта недвижимости (здание, сооружение, объект незавершенного строительства) Здание
кадастровый номер (обозначение) 59:07:0011217:134
Зона № МСК-59, зона 2

Номер контура	Номера характерных точек контура	Существующие			Уточненные			Метод определения координат	Средняя квадратическая погрешность определения координат характерной точки (Mt), м	Формулы, примененные для расчета средней квадратической погрешности определения координат характерной точки (Mt), м
		Координаты, м		R, м	Координаты, м		R, м			
		X	Y		X	Y				
1	2	3	4	5	6	7	8	9	10	11
59:07:0011217:134	н151	–	–	–	525796.08	2206565.66	–	Метод спутниковых геодезических измерений (определений)	0.10	$Mt = \sqrt{(0.07^2 + 0.07^2)} = 0.10$
59:07:0011217:134	н152	–	–	–	525800.91	2206560.32	–	Метод спутниковых геодезических измерений (определений)	0.10	$Mt = \sqrt{(0.07^2 + 0.07^2)} = 0.10$
59:07:0011217:134	н153	–	–	–	525807.47	2206566.21	–	Метод спутниковых геодезических измерений (определений)	0.10	$Mt = \sqrt{(0.07^2 + 0.07^2)} = 0.10$
59:07:0011217:134	н154	–	–	–	525802.62	2206571.55	–	Метод спутниковых геодезических измерений (определений)	0.10	$Mt = \sqrt{(0.07^2 + 0.07^2)} = 0.10$
59:07:	н151	–	–	–	525796	22065	–	Метод	0.10	$Mt = \sqrt{(0.07^2 + 0.07^2)}$

									координат характерной точки (Mt), м	точки (Mt), м
1	2	3	4	5	6	7	8	9	10	11
59:07: 00112 18:142	н155	–	–	–	525639 .95	22066 21.25	–	Метод спутнико вых геодезич еских измерени й (определ ений)	0.10	$Mt=\sqrt{(0.07^2+0.07^2)}$)=0.10
59:07: 00112 18:142	н156	–	–	–	525642 .92	22066 27.32	–	Метод спутнико вых геодезич еских измерени й (определ ений)	0.10	$Mt=\sqrt{(0.07^2+0.07^2)}$)=0.10
59:07: 00112 18:142	н157	–	–	–	525633 .69	22066 31.82	–	Метод спутнико вых геодезич еских измерени й (определ ений)	0.10	$Mt=\sqrt{(0.07^2+0.07^2)}$)=0.10
59:07: 00112 18:142	н158	–	–	–	525632 .79	22066 29.92	–	Метод спутнико вых геодезич еских измерени й (определ ений)	0.10	$Mt=\sqrt{(0.07^2+0.07^2)}$)=0.10
59:07: 00112 18:142	н159	–	–	–	525633 .81	22066 29.41	–	Метод спутнико вых геодезич еских измерени й (определ ений)	0.10	$Mt=\sqrt{(0.07^2+0.07^2)}$)=0.10
59:07: 00112 18:142	н160	–	–	–	525631 .80	22066 25.24	–	Метод спутнико вых геодезич еских	0.10	$Mt=\sqrt{(0.07^2+0.07^2)}$)=0.10

ра	терных точек контура	X	Y		X	Y		координат	тическая погрешность определения координат характерной точки (Mt), м	средней квадратической погрешности определения координат характерной точки (Mt), м
1	2	3	4	5	6	7	8	9	10	11
59:07:00112 18:144	n161	–	–	–	525755.22	2206563.33	–	Метод спутниковых геодезических измерений (определений)	0.10	$Mt = \sqrt{(0.07^2 + 0.07^2)} = 0.10$
59:07:00112 18:144	n162	–	–	–	525765.09	2206558.43	–	Метод спутниковых геодезических измерений (определений)	0.10	$Mt = \sqrt{(0.07^2 + 0.07^2)} = 0.10$
59:07:00112 18:144	n163	–	–	–	525768.65	2206565.58	–	Метод спутниковых геодезических измерений (определений)	0.10	$Mt = \sqrt{(0.07^2 + 0.07^2)} = 0.10$
59:07:00112 18:144	n164	–	–	–	525758.81	2206570.50	–	Метод спутниковых геодезических измерений (определений)	0.10	$Mt = \sqrt{(0.07^2 + 0.07^2)} = 0.10$
59:07:00112 18:144	n161	–	–	–	525755.22	2206563.33	–	Метод спутниковых геодезических измерений (определений)	0.10	$Mt = \sqrt{(0.07^2 + 0.07^2)} = 0.10$

								ений)		
2. Характеристики здания, сооружения, объекта незавершенного строительства с кадастровым номером (обозначением) 59:07:0011218:144										
№ п/п	Наименование характеристики				Значение характеристики					
1	2				3					
1	Вид объекта недвижимости				Здание					
2	Ранее присвоенный государственный учетный номер здания, сооружения, объекта незавершенного строительства (кадастровый, инвентарный или условный номер)				–					
3	Кадастровый номер земельного участка (земельных участков), в границах которого (которых) расположено здание, сооружение, объект незавершенного строительства				59:07:0011218:18					
4	Номер кадастрового квартала (кадастровых кварталов), в пределах которого (которых) расположено здание, сооружение, объект незавершенного строительства				59:07:0011218					
5	Адрес здания, сооружения, объекта незавершенного строительства				Пермский край, Краснокамский р-н, Краснокамск г, Жданова ул, 7 д					
	Местоположение здания, сооружения, объекта незавершенного строительства				–					
	Дополнительные сведения о местоположении				–					
6	Иные сведения				–					
Описание местоположения здания, сооружения, объекта незавершенного строительства на земельном участке										
1. Сведения о характерных точках контура										
вид объекта недвижимости (здание, сооружение, объект незавершенного строительства) <u>Здание</u>										
кадастровый номер (обозначение) <u>59:07:0011218:145</u>										
Зона № МСК-59, зона 2										
Номер контура	Номера характерных точек контура	Существующие			Уточненные			Метод определения координат	Средняя квадратическая погрешность определения координат характерной точки (Mt), м	Формулы, примененные для расчета средней квадратической погрешности определения координат характерной точки (Mt), м
		Координаты, м		R, м	Координаты, м		R, м			
		X	Y		X	Y				
1	2	3	4	5	6	7	8	9	10	11

59:07:0011218:145	н165	–	–	–	525657.96	2206612.07	–	Метод спутниковых геодезических измерений (определений)	0.10	$Mt=\sqrt{(0.07^2+0.07^2)}=0.10$
59:07:0011218:145	н166	–	–	–	525664.34	2206608.89	–	Метод спутниковых геодезических измерений (определений)	0.10	$Mt=\sqrt{(0.07^2+0.07^2)}=0.10$
59:07:0011218:145	н167	–	–	–	525667.14	2206614.54	–	Метод спутниковых геодезических измерений (определений)	0.10	$Mt=\sqrt{(0.07^2+0.07^2)}=0.10$
59:07:0011218:145	н168	–	–	–	525660.78	2206617.68	–	Метод спутниковых геодезических измерений (определений)	0.10	$Mt=\sqrt{(0.07^2+0.07^2)}=0.10$
59:07:0011218:145	н165	–	–	–	525657.96	2206612.07	–	Метод спутниковых геодезических измерений (определений)	0.10	$Mt=\sqrt{(0.07^2+0.07^2)}=0.10$

2. Характеристики здания, сооружения, объекта незавершенного строительства с кадастровым номером (обозначением) 59:07:0011218:145

№ п/п	Наименование характеристики	Значение характеристики
1	2	3
1	Вид объекта недвижимости	Здание
2	Ранее присвоенный государственный учетный номер здания, сооружения, объекта незавершенного строительства (кадастровый, инвентарный или условный номер)	–

3	Кадастровый номер земельного участка (земельных участков), в границах которого (которых) расположено здание, сооружение, объект незавершенного строительства	59:07:0011218:56
4	Номер кадастрового квартала (кадастровых кварталов), в пределах которого (которых) расположено здание, сооружение, объект незавершенного строительства	59:07:0011218
5	Адрес здания, сооружения, объекта незавершенного строительства	Пермский край, Краснокамский р-н, Краснокамск г, Жданова ул, 1 д
	Местоположение здания, сооружения, объекта незавершенного строительства	–
	Дополнительные сведения о местоположении	–
6	Иные сведения	–

Описание местоположения здания, сооружения, объекта незавершенного строительства на земельном участке

**1. Сведения о характерных точках контура
вид объекта недвижимости (здание, сооружение, объект незавершенного строительства) Здание
кадастровый номер (обозначение) 59:07:0011218:249
Зона № МСК-59, зона 2**

Номер контура	Номер характерных точек контура	Существующие			Уточненные			Метод определения координат	Средняя квадратическая погрешность определения координат характерной точки (Mt), м	Формулы, примененные для расчета средней квадратической погрешности определения координат характерной точки (Mt), м
		Координаты, м		R, м	Координаты, м		R, м			
		X	Y		X	Y				
1	2	3	4	5	6	7	8	9	10	11
59:07:0011218:249	n169	–	–	–	525707.46	2206587.23	–	Метод спутниковых геодезических измерений (определений)	0.10	$Mt = \sqrt{(0.07^2 + 0.07^2)} = 0.10$
59:07:0011218:249	n170	–	–	–	525710.13	2206585.88	–	Метод спутниковых геодезич	0.10	$Mt = \sqrt{(0.07^2 + 0.07^2)} = 0.10$

								еских измерений (определений)		
59:07:0011218:249	н171	–	–	–	525711.81	2206589.18	–	Метод спутниковых геодезических измерений (определений)	0.10	$Mt=\sqrt{(0.07^2+0.07^2)}=0.10$
59:07:0011218:249	н172	–	–	–	525709.14	2206590.54	–	Метод спутниковых геодезических измерений (определений)	0.10	$Mt=\sqrt{(0.07^2+0.07^2)}=0.10$
59:07:0011218:249	н173	–	–	–	525711.30	2206594.76	–	Метод спутниковых геодезических измерений (определений)	0.10	$Mt=\sqrt{(0.07^2+0.07^2)}=0.10$
59:07:0011218:249	н174	–	–	–	525708.54	2206596.17	–	Метод спутниковых геодезических измерений (определений)	0.10	$Mt=\sqrt{(0.07^2+0.07^2)}=0.10$
59:07:0011218:249	н175	–	–	–	525708.33	2206595.75	–	Метод спутниковых геодезических измерений (определений)	0.10	$Mt=\sqrt{(0.07^2+0.07^2)}=0.10$
59:07:0011218:249	н176	–	–	–	525699.36	2206600.32	–	Метод спутниковых геодезических измерений	0.10	$Mt=\sqrt{(0.07^2+0.07^2)}=0.10$

59:07:0011218:249	н177	–	–	–	525699.59	2206600.77	–	(определений) Метод спутниковых геодезических измерений (определений)	0.10	$Mt=\sqrt{(0.07^2+0.07^2)}=0.10$
59:07:0011218:249	н178	–	–	–	525696.48	2206602.36	–	Метод спутниковых геодезических измерений (определений)	0.10	$Mt=\sqrt{(0.07^2+0.07^2)}=0.10$
59:07:0011218:249	н179	–	–	–	525692.63	2206594.79	–	Метод спутниковых геодезических измерений (определений)	0.10	$Mt=\sqrt{(0.07^2+0.07^2)}=0.10$
59:07:0011218:249	н169	–	–	–	525707.46	2206587.23	–	Метод спутниковых геодезических измерений (определений)	0.10	$Mt=\sqrt{(0.07^2+0.07^2)}=0.10$

2. Характеристики здания, сооружения, объекта незавершенного строительства с кадастровым номером (обозначением) 59:07:0011218:249

№ п/п	Наименование характеристики	Значение характеристики
1	2	3
1	Вид объекта недвижимости	Здание
2	Ранее присвоенный государственный учетный номер здания, сооружения, объекта незавершенного строительства (кадастровый, инвентарный или условный номер)	–
3	Кадастровый номер земельного участка (земельных участков), в границах которого (которых) расположено здание, сооружение, объект незавершенного строительства	59:07:0011218:14
4	Номер кадастрового квартала	59:07:0011218

	(кадастровых кварталов), в пределах которого (которых) расположено здание, сооружение, объект незавершенного строительства	
5	Адрес здания, сооружения, объекта незавершенного строительства	Пермский край, Краснокамский р-н, Краснокамск г, Жданова ул, 3 д
	Местоположение здания, сооружения, объекта незавершенного строительства	–
	Дополнительные сведения о местоположении	–
6	Иные сведения	–

Описание местоположения здания, сооружения, объекта незавершенного строительства на земельном участке

**1. Сведения о характерных точках контура
вид объекта недвижимости (здание, сооружение, объект незавершенного строительства) Здание
кадастровый номер (обозначение) 59:07:0011218:147
Зона № МСК-59, зона 2**

Номер контура	Номера характерных точек контура	Существующие			Уточненные			Метод определения координат	Средняя квадратическая погрешность определения координат характерной точки (Mt), м	Формулы, примененные для расчета средней квадратической погрешности определения координат характерной точки (Mt), м
		Координаты, м		R, м	Координаты, м		R, м			
		X	Y		X	Y				
1	2	3	4	5	6	7	8	9	10	11
59:07:0011218:147	n180	–	–	–	525849.09	2206486.55	–	Метод спутниковых геодезических измерений (определений)	0.10	$Mt = \sqrt{(0.07^2 + 0.07^2)} = 0.10$
59:07:0011218:147	n185	–	–	–	525846.44	2206489.52	–	Метод спутниковых геодезических измерений (определений)	0.10	$Mt = \sqrt{(0.07^2 + 0.07^2)} = 0.10$
59:07:00112	n184	–	–	–	525844.04	2206487.37	–	Метод спутнико	0.10	$Mt = \sqrt{(0.07^2 + 0.07^2)} = 0.10$

18:147								вых геодезич еских измерени й (определ ений)		
59:07: 00112 18:147	н183	–	–	–	525834 .99	22064 97.41	–	Метод спутнико вых геодезич еских измерени й (определ ений)	0.10	$M_t = \sqrt{(0.07^2 + 0.07^2)}$)=0.10
59:07: 00112 18:147	н182	–	–	–	525840 .84	22065 02.70	–	Метод спутнико вых геодезич еских измерени й (определ ений)	0.10	$M_t = \sqrt{(0.07^2 + 0.07^2)}$)=0.10
59:07: 00112 18:147	н181	–	–	–	525852 .59	22064 89.68	–	Метод спутнико вых геодезич еских измерени й (определ ений)	0.10	$M_t = \sqrt{(0.07^2 + 0.07^2)}$)=0.10
59:07: 00112 18:147	н181	–	–	–	525852 .59	22064 89.68	–	Метод спутнико вых геодезич еских измерени й (определ ений)	0.10	$M_t = \sqrt{(0.07^2 + 0.07^2)}$)=0.10
59:07: 00112 18:147	н180	–	–	–	525849 .09	22064 86.55	–	Метод спутнико вых геодезич еских измерени й (определ ений)	0.10	$M_t = \sqrt{(0.07^2 + 0.07^2)}$)=0.10

2. Характеристики здания, сооружения, объекта незавершенного строительства с кадастровым номером (обозначением) 59:07:0011218:147

№ п/п	Наименование характеристики	Значение характеристики
1	2	3

1	Вид объекта недвижимости	Здание
2	Ранее присвоенный государственный учетный номер здания, сооружения, объекта незавершенного строительства (кадастровый, инвентарный или условный номер)	–
3	Кадастровый номер земельного участка (земельных участков), в границах которого (которых) расположено здание, сооружение, объект незавершенного строительства	59:07:0011218:20,59:07:0011218:21
4	Номер кадастрового квартала (кадастровых кварталов), в пределах которого (которых) расположено здание, сооружение, объект незавершенного строительства	59:07:0011218
5	Адрес здания, сооружения, объекта незавершенного строительства	Пермский край, Краснокамский р-н, Краснокамск г, Жданова ул, 9 д
	Местоположение здания, сооружения, объекта незавершенного строительства	–
	Дополнительные сведения о местоположении	–
6	Иные сведения	–

Описание местоположения здания, сооружения, объекта незавершенного строительства на земельном участке

**1. Сведения о характерных точках контура
вид объекта недвижимости (здание, сооружение, объект незавершенного строительства) Здание
кадастровый номер (обозначение) 59:07:0011218:148
Зона № МСК-59, зона 2**

Номер контура	Номера характерных точек контура	Существующие			Уточненные			Метод определения координат	Средняя квадратическая погрешность определения координат характерной точки (Mt), м	Формулы, примененные для расчета средней квадратической погрешности определения координат характерной точки (Mt), м
		Координаты, м		R, м	Координаты, м		R, м			
		X	Y		X	Y				
1	2	3	4	5	6	7	8	9	10	11
59:07:0011218:148	n186	–	–	–	525718.92	2206653.27	–	Метод спутниковых геодезических измерений	0.10	$Mt = \sqrt{(0.07^2 + 0.07^2)} = 0.10$

								й (определений)		
59:07: 00112 18:148	н193	–	–	–	525722 .54	22066 60.53	–	Метод спутниковых геодезических измерений (определений)	0.10	$Mt=\sqrt{(0.07^2+0.07^2)}=0.10$
59:07: 00112 18:148	н192	–	–	–	525735 .66	22066 53.99	–	Метод спутниковых геодезических измерений (определений)	0.10	$Mt=\sqrt{(0.07^2+0.07^2)}=0.10$
59:07: 00112 18:148	н191	–	–	–	525734 .16	22066 51.04	–	Метод спутниковых геодезических измерений (определений)	0.10	$Mt=\sqrt{(0.07^2+0.07^2)}=0.10$
59:07: 00112 18:148	н190	–	–	–	525736 .23	22066 50.00	–	Метод спутниковых геодезических измерений (определений)	0.10	$Mt=\sqrt{(0.07^2+0.07^2)}=0.10$
59:07: 00112 18:148	н189	–	–	–	525735 .60	22066 48.70	–	Метод спутниковых геодезических измерений (определений)	0.10	$Mt=\sqrt{(0.07^2+0.07^2)}=0.10$
59:07: 00112 18:148	н188	–	–	–	525736 .53	22066 48.25	–	Метод спутниковых геодезических измерений (определений)	0.10	$Mt=\sqrt{(0.07^2+0.07^2)}=0.10$

59:07:0011218:148	н187	–	–	–	525735.00	2206645.28	–	Метод спутниковых геодезических измерений (определений)	0.10	$Mt=\sqrt{(0.07^2+0.07^2)}=0.10$
59:07:0011218:148	н187	–	–	–	525735.00	2206645.28	–	Метод спутниковых геодезических измерений (определений)	0.10	$Mt=\sqrt{(0.07^2+0.07^2)}=0.10$
59:07:0011218:148	н186	–	–	–	525718.92	2206653.27	–	Метод спутниковых геодезических измерений (определений)	0.10	$Mt=\sqrt{(0.07^2+0.07^2)}=0.10$

2. Характеристики здания, сооружения, объекта незавершенного строительства с кадастровым номером (обозначением) 59:07:0011218:148

№ п/п	Наименование характеристики	Значение характеристики
1	2	3
1	Вид объекта недвижимости	Здание
2	Ранее присвоенный государственный учетный номер здания, сооружения, объекта незавершенного строительства (кадастровый, инвентарный или условный номер)	–
3	Кадастровый номер земельного участка (земельных участков), в границах которого (которых) расположено здание, сооружение, объект незавершенного строительства	59:07:0011218:37,59:07:0011218:391
4	Номер кадастрового квартала (кадастровых кварталов), в пределах которого (которых) расположено здание, сооружение, объект незавершенного строительства	59:07:0011218
5	Адрес здания, сооружения, объекта незавершенного строительства	Пермский край, Краснокамский р-н, Краснокамск г, Малая ул, 20 д
	Местоположение здания, сооружения, объекта незавершенного строительства	–

	Дополнительные сведения о местоположении	–								
6	Иные сведения	–								
Описание местоположения здания, сооружения, объекта незавершенного строительства на земельном участке										
1. Сведения о характерных точках контура										
вид объекта недвижимости (здание, сооружение, объект незавершенного строительства) <u>Здание</u> кадастровый номер (обозначение) <u>59:07:0011218:150</u> Зона № МСК-59, зона 2										
Номер контура	Номера характерных точек контура	Существующие			Уточненные			Метод определения координат	Средняя квадратическая погрешность определения координат характерной точки (Mt), м	Формулы, примененные для расчета средней квадратической погрешности определения координат характерной точки (Mt), м
		Координаты, м		R, м	Координаты, м		R, м			
		X	Y		X	Y				
1	2	3	4	5	6	7	8	9	10	11
59:07:0011218:150	н194	–	–	–	525950.15	2206583.34	–	Метод спутниковых геодезических измерений (определений)	0.10	$Mt = \sqrt{(0.07^2 + 0.07^2)} = 0.10$
59:07:0011218:150	н195	–	–	–	525956.16	2206588.67	–	Метод спутниковых геодезических измерений (определений)	0.10	$Mt = \sqrt{(0.07^2 + 0.07^2)} = 0.10$
59:07:0011218:150	н196	–	–	–	525945.03	2206601.24	–	Метод спутниковых геодезических измерений (определений)	0.10	$Mt = \sqrt{(0.07^2 + 0.07^2)} = 0.10$
59:07:0011218:150	н197	–	–	–	525939.02	2206595.94	–	Метод спутниковых геодезических измерений (определений)	0.10	$Mt = \sqrt{(0.07^2 + 0.07^2)} = 0.10$

ра	терных точек контура	X	Y		X	Y		координат	тическая погрешность определения координат характерной точки (Mt), м	средней квадратической погрешности определения координат характерной точки (Mt), м
1	2	3	4	5	6	7	8	9	10	11
59:07:00112 18:151	н198	–	–	–	525681.53	2206661.84	–	Метод спутниковых геодезических измерений (определений)	0.10	$Mt = \sqrt{(0.07^2 + 0.07^2)} = 0.10$
59:07:00112 18:151	н199	–	–	–	525688.23	2206658.72	–	Метод спутниковых геодезических измерений (определений)	0.10	$Mt = \sqrt{(0.07^2 + 0.07^2)} = 0.10$
59:07:00112 18:151	н200	–	–	–	525692.60	2206668.03	–	Метод спутниковых геодезических измерений (определений)	0.10	$Mt = \sqrt{(0.07^2 + 0.07^2)} = 0.10$
59:07:00112 18:151	н201	–	–	–	525685.88	2206671.17	–	Метод спутниковых геодезических измерений (определений)	0.10	$Mt = \sqrt{(0.07^2 + 0.07^2)} = 0.10$
59:07:00112 18:151	н198	–	–	–	525681.53	2206661.84	–	Метод спутниковых геодезических измерений (определений)	0.10	$Mt = \sqrt{(0.07^2 + 0.07^2)} = 0.10$

								ений)		
2. Характеристики здания, сооружения, объекта незавершенного строительства с кадастровым номером (обозначением) 59:07:0011218:151										
№ п/п	Наименование характеристики				Значение характеристики					
1	2				3					
1	Вид объекта недвижимости				Здание					
2	Ранее присвоенный государственный учетный номер здания, сооружения, объекта незавершенного строительства (кадастровый, инвентарный или условный номер)				–					
3	Кадастровый номер земельного участка (земельных участков), в границах которого (которых) расположено здание, сооружение, объект незавершенного строительства				59:07:0011218:41					
4	Номер кадастрового квартала (кадастровых кварталов), в пределах которого (которых) расположено здание, сооружение, объект незавершенного строительства				59:07:0011218					
5	Адрес здания, сооружения, объекта незавершенного строительства				Пермский край, Краснокамский р-н, Краснокамск г, Малая ул, 24а д					
	Местоположение здания, сооружения, объекта незавершенного строительства				–					
	Дополнительные сведения о местоположении				–					
6	Иные сведения				–					
Описание местоположения здания, сооружения, объекта незавершенного строительства на земельном участке										
1. Сведения о характерных точках контура										
вид объекта недвижимости (здание, сооружение, объект незавершенного строительства) Здание										
кадастровый номер (обозначение) 59:07:0011218:154										
Зона № МСК-59, зона 2										
Номер контура	Номера характерных точек контура	Существующие			Уточненные			Метод определения координат	Средняя квадратическая погрешность определения координат характерной точки (Mt), м	Формулы, примененные для расчета средней квадратической погрешности определения координат характерной точки (Mt), м
		Координаты, м		R, м	Координаты, м		R, м			
		X	Y			X		Y		
1	2	3	4	5	6	7	8	9	10	11

59:07:0011218:154	н202	–	–	–	525904.85	2206520.39	–	Метод спутниковых геодезических измерений (определений)	0.10	$Mt=\sqrt{(0.07^2+0.07^2)}=0.10$
59:07:0011218:154	н203	–	–	–	525908.94	2206516.02	–	Метод спутниковых геодезических измерений (определений)	0.10	$Mt=\sqrt{(0.07^2+0.07^2)}=0.10$
59:07:0011218:154	н204	–	–	–	525919.92	2206526.24	–	Метод спутниковых геодезических измерений (определений)	0.10	$Mt=\sqrt{(0.07^2+0.07^2)}=0.10$
59:07:0011218:154	н205	–	–	–	525915.84	2206530.65	–	Метод спутниковых геодезических измерений (определений)	0.10	$Mt=\sqrt{(0.07^2+0.07^2)}=0.10$
59:07:0011218:154	н202	–	–	–	525904.85	2206520.39	–	Метод спутниковых геодезических измерений (определений)	0.10	$Mt=\sqrt{(0.07^2+0.07^2)}=0.10$

2. Характеристики здания, сооружения, объекта незавершенного строительства с кадастровым номером (обозначением) 59:07:0011218:154

№ п/п	Наименование характеристики	Значение характеристики
1	2	3
1	Вид объекта недвижимости	Здание
2	Ранее присвоенный государственный учетный номер здания, сооружения, объекта незавершенного строительства (кадастровый, инвентарный или условный номер)	–

3	Кадастровый номер земельного участка (земельных участков), в границах которого (которых) расположено здание, сооружение, объект незавершенного строительства	–
4	Номер кадастрового квартала (кадастровых кварталов), в пределах которого (которых) расположено здание, сооружение, объект незавершенного строительства	59:07:0011218
5	Адрес здания, сооружения, объекта незавершенного строительства	Пермский край, Краснокамский р-н, Краснокамск г, Строителей пер, 16 д
	Местоположение здания, сооружения, объекта незавершенного строительства	–
	Дополнительные сведения о местоположении	–
6	Иные сведения	–

Описание местоположения здания, сооружения, объекта незавершенного строительства на земельном участке

**1. Сведения о характерных точках контура
вид объекта недвижимости (здание, сооружение, объект незавершенного строительства) Здание
кадастровый номер (обозначение) 59:07:0011218:156
Зона № МСК-59, зона 2**

Номер контура	Номер характерных точек контура	Существующие			Уточненные			Метод определения координат	Средняя квадратическая погрешность определения координат характерной точки (Mt), м	Формулы, примененные для расчета средней квадратической погрешности определения координат характерной точки (Mt), м
		Координаты, м		R, м	Координаты, м		R, м			
		X	Y		X	Y				
1	2	3	4	5	6	7	8	9	10	11
59:07:0011218:156	н206	–	–	–	525862.59	2206680.20	–	Метод спутниковых геодезических измерений (определений)	0.10	$Mt = \sqrt{(0.07^2 + 0.07^2)} = 0.10$
59:07:0011218:156	н207	–	–	–	525868.52	2206685.55	–	Метод спутниковых геодезич	0.10	$Mt = \sqrt{(0.07^2 + 0.07^2)} = 0.10$

								еских измерений (определений)		
59:07:0011218:156	н208	–	–	–	525859.35	2206695.74	–	Метод спутниковых геодезических измерений (определений)	0.10	$Mt=\sqrt{(0.07^2+0.07^2)}=0.10$
59:07:0011218:156	н209	–	–	–	525853.43	2206690.38	–	Метод спутниковых геодезических измерений (определений)	0.10	$Mt=\sqrt{(0.07^2+0.07^2)}=0.10$
59:07:0011218:156	н206	–	–	–	525862.59	2206680.20	–	Метод спутниковых геодезических измерений (определений)	0.10	$Mt=\sqrt{(0.07^2+0.07^2)}=0.10$

2. Характеристики здания, сооружения, объекта незавершенного строительства с кадастровым номером (обозначением) 59:07:0011218:156

№ п/п	Наименование характеристики	Значение характеристики
1	2	3
1	Вид объекта недвижимости	Здание
2	Ранее присвоенный государственный учетный номер здания, сооружения, объекта незавершенного строительства (кадастровый, инвентарный или условный номер)	–
3	Кадастровый номер земельного участка (земельных участков), в границах которого (которых) расположено здание, сооружение, объект незавершенного строительства	59:07:0011218:71
4	Номер кадастрового квартала (кадастровых кварталов), в пределах которого (которых) расположено здание, сооружение, объект незавершенного строительства	59:07:0011218
5	Адрес здания, сооружения,	Пермский край, Краснокамский р-н, Краснокамск г, Речная

	объекта незавершенного строительства	ул, 38 д
	Местоположение здания, сооружения, объекта незавершенного строительства	–
	Дополнительные сведения о местоположении	–
6	Иные сведения	–

Описание местоположения здания, сооружения, объекта незавершенного строительства на земельном участке

**1. Сведения о характерных точках контура
вид объекта недвижимости (здание, сооружение, объект незавершенного строительства) Здание
кадастровый номер (обозначение) 59:07:0011218:157
Зона № МСК-59, зона 2**

Номер контура	Номера характерных точек контура	Существующие			Уточненные			Метод определения координат	Средняя квадратическая погрешность определения координат характерной точки (Mt), м	Формулы, примененные для расчета средней квадратической погрешности определения координат характерной точки (Mt), м
		Координаты, м		R, м	Координаты, м		R, м			
		X	Y		X	Y				
1	2	3	4	5	6	7	8	9	10	11
59:07:0011218:157	н210	–	–	–	525859.76	2206623.08	–	Метод спутниковых геодезических измерений (определений)	0.10	$Mt = \sqrt{(0.07^2 + 0.07^2)} = 0.10$
59:07:0011218:157	н211	–	–	–	525864.35	2206617.93	–	Метод спутниковых геодезических измерений (определений)	0.10	$Mt = \sqrt{(0.07^2 + 0.07^2)} = 0.10$
59:07:0011218:157	н212	–	–	–	525885.27	2206636.77	–	Метод спутниковых геодезических измерений (определений)	0.10	$Mt = \sqrt{(0.07^2 + 0.07^2)} = 0.10$

								ений)		
59:07: 00112 18:157	н213	–	–	–	525881 .12	22066 41.33	–	Метод спутнико вых геодезич еских измерени й (определ ений)	0.10	$Mt=\sqrt{(0.07^2+0.07^2)}$)=0.10
59:07: 00112 18:157	н214	–	–	–	525880 .38	22066 40.61	–	Метод спутнико вых геодезич еских измерени й (определ ений)	0.10	$Mt=\sqrt{(0.07^2+0.07^2)}$)=0.10
59:07: 00112 18:157	н215	–	–	–	525879 .15	22066 42.01	–	Метод спутнико вых геодезич еских измерени й (определ ений)	0.10	$Mt=\sqrt{(0.07^2+0.07^2)}$)=0.10
59:07: 00112 18:157	н216	–	–	–	525865 .10	22066 29.33	–	Метод спутнико вых геодезич еских измерени й (определ ений)	0.10	$Mt=\sqrt{(0.07^2+0.07^2)}$)=0.10
59:07: 00112 18:157	н217	–	–	–	525867 .41	22066 26.74	–	Метод спутнико вых геодезич еских измерени й (определ ений)	0.10	$Mt=\sqrt{(0.07^2+0.07^2)}$)=0.10
59:07: 00112 18:157	н218	–	–	–	525863 .49	22066 23.18	–	Метод спутнико вых геодезич еских измерени й (определ ений)	0.10	$Mt=\sqrt{(0.07^2+0.07^2)}$)=0.10
59:07: 00112	н219	–	–	–	525861 .84	22066 24.97	–	Метод спутнико	0.10	$Mt=\sqrt{(0.07^2+0.07^2)}$)=0.10

18:157								вых геодезич еских измерени й (определ ений)		
59:07: 00112 18:157	н210	–	–	–	525859 .76	22066 23.08	–	Метод спутнико вых геодезич еских измерени й (определ ений)	0.10	$Mt=\sqrt{(0.07^2+0.07^2)}$)=0.10

2. Характеристики здания, сооружения, объекта незавершенного строительства с кадастровым номером (обозначением) 59:07:0011218:157

№ п/п	Наименование характеристики	Значение характеристики
1	2	3
1	Вид объекта недвижимости	Здание
2	Ранее присвоенный государственный учетный номер здания, сооружения, объекта незавершенного строительства (кадастровый, инвентарный или условный номер)	–
3	Кадастровый номер земельного участка (земельных участков), в границах которого (которых) расположено здание, сооружение, объект незавершенного строительства	59:07:0011218:1
4	Номер кадастрового квартала (кадастровых кварталов), в пределах которого (которых) расположено здание, сооружение, объект незавершенного строительства	59:07:0011218
5	Адрес здания, сооружения, объекта незавершенного строительства	Пермский край, Краснокамский р-н, Краснокамск г, Строителей ул, 9 д
	Местоположение здания, сооружения, объекта незавершенного строительства	–
	Дополнительные сведения о местоположении	–
6	Иные сведения	–

Описание местоположения здания, сооружения, объекта незавершенного строительства на земельном участке

**1. Сведения о характерных точках контура
вид объекта недвижимости (здание, сооружение, объект незавершенного строительства) Здание
кадастровый номер (обозначение) 59:07:0011218:158
Зона № МСК-59, зона 2**

Номер контура	Номера характерных точек контура	Существующие			Уточненные			Метод определения координат	Средняя квадратическая погрешность определения координат характерной точки (Mt), м	Формулы, примененные для расчета средней квадратической погрешности определения координат характерной точки (Mt), м
		Координаты, м		R, м	Координаты, м		R, м			
		X	Y		X	Y				
1	2	3	4	5	6	7	8	9	10	11
59:07:00112 18:158	н220	–	–	–	525830 .10	22065 44.66	–	Метод спутниковых геодезических измерений (определений)	0.10	$Mt = \sqrt{(0.07^2 + 0.07^2)} = 0.10$
59:07:00112 18:158	н221	–	–	–	525840 .18	22065 53.76	–	Метод спутниковых геодезических измерений (определений)	0.10	$Mt = \sqrt{(0.07^2 + 0.07^2)} = 0.10$
59:07:00112 18:158	н222	–	–	–	525834 .84	22065 59.72	–	Метод спутниковых геодезических измерений (определений)	0.10	$Mt = \sqrt{(0.07^2 + 0.07^2)} = 0.10$
59:07:00112 18:158	н223	–	–	–	525821 .82	22065 47.99	–	Метод спутниковых геодезических измерений (определений)	0.10	$Mt = \sqrt{(0.07^2 + 0.07^2)} = 0.10$
59:07:00112 18:158	н224	–	–	–	525826 .95	22065 42.32	–	Метод спутниковых геодезических измерений	0.10	$Mt = \sqrt{(0.07^2 + 0.07^2)} = 0.10$

								измерени й (определ ений)		
59:07: 00112 18:158	н225	–	–	–	525829 .85	22065 44.93	–	Метод спутнико вых геодезич еских измерени й (определ ений)	0.10	$Mt=\sqrt{(0.07^2+0.07^2)}$)=0.10
59:07: 00112 18:158	н220	–	–	–	525830 .10	22065 44.66	–	Метод спутнико вых геодезич еских измерени й (определ ений)	0.10	$Mt=\sqrt{(0.07^2+0.07^2)}$)=0.10

2. Характеристики здания, сооружения, объекта незавершенного строительства с кадастровым номером (обозначением) 59:07:0011218:158

№ п/п	Наименование характеристики	Значение характеристики
1	2	3
1	Вид объекта недвижимости	Здание
2	Ранее присвоенный государственный учетный номер здания, сооружения, объекта незавершенного строительства (кадастровый, инвентарный или условный номер)	–
3	Кадастровый номер земельного участка (земельных участков), в границах которого (которых) расположено здание, сооружение, объект незавершенного строительства	59:07:0011218:12
4	Номер кадастрового квартала (кадастровых кварталов), в пределах которого (которых) расположено здание, сооружение, объект незавершенного строительства	59:07:0011218
5	Адрес здания, сооружения, объекта незавершенного строительства	Пермский край, Краснокамский р-н, Краснокамск г, Строителей пер, 22 д
	Местоположение здания, сооружения, объекта незавершенного строительства	–
	Дополнительные сведения о местоположении	–
6	Иные сведения	–

Описание местоположения здания, сооружения, объекта незавершенного строительства на

земельном участке

**1. Сведения о характерных точках контура
вид объекта недвижимости (здание, сооружение, объект незавершенного строительства) Здание
кадастровый номер (обозначение) 59:07:0011218:159
Зона № МСК-59, зона 2**

Номер контура	Номера характерных точек контура	Существующие			Уточненные			Метод определения координат	Средняя квадратическая погрешность определения координат характерной точки (Mt), м	Формулы, примененные для расчета средней квадратической погрешности определения координат характерной точки (Mt), м
		Координаты, м		R, м	Координаты, м		R, м			
		X	Y		X	Y				
1	2	3	4	5	6	7	8	9	10	11
59:07:0011218:159	н226	–	–	–	525814.47	2206532.42	–	Метод спутниковых геодезических измерений (определений)	0.10	$Mt = \sqrt{(0.07^2 + 0.07^2)} = 0.10$
59:07:0011218:159	н227	–	–	–	525809.85	2206537.38	–	Метод спутниковых геодезических измерений (определений)	0.10	$Mt = \sqrt{(0.07^2 + 0.07^2)} = 0.10$
59:07:0011218:159	н228	–	–	–	525803.33	2206531.31	–	Метод спутниковых геодезических измерений (определений)	0.10	$Mt = \sqrt{(0.07^2 + 0.07^2)} = 0.10$
59:07:0011218:159	н229	–	–	–	525808.26	2206526.04	–	Метод спутниковых геодезических измерений (определений)	0.10	$Mt = \sqrt{(0.07^2 + 0.07^2)} = 0.10$

59:07:0011218:159	н230	–	–	–	525812.87	2206530.35	–	Метод спутниковых геодезических измерений (определений)	0.10	$Mt=\sqrt{(0.07^2+0.07^2)}=0.10$
59:07:0011218:159	н231	–	–	–	525814.79	2206528.28	–	Метод спутниковых геодезических измерений (определений)	0.10	$Mt=\sqrt{(0.07^2+0.07^2)}=0.10$
59:07:0011218:159	н232	–	–	–	525816.45	2206529.84	–	Метод спутниковых геодезических измерений (определений)	0.10	$Mt=\sqrt{(0.07^2+0.07^2)}=0.10$
59:07:0011218:159	н233	–	–	–	525814.25	2206532.19	–	Метод спутниковых геодезических измерений (определений)	0.10	$Mt=\sqrt{(0.07^2+0.07^2)}=0.10$
59:07:0011218:159	н226	–	–	–	525814.47	2206532.42	–	Метод спутниковых геодезических измерений (определений)	0.10	$Mt=\sqrt{(0.07^2+0.07^2)}=0.10$

2. Характеристики здания, сооружения, объекта незавершенного строительства с кадастровым номером (обозначением) 59:07:0011218:159

№ п/п	Наименование характеристики	Значение характеристики
1	2	3
1	Вид объекта недвижимости	Здание
2	Ранее присвоенный государственный учетный номер здания, сооружения, объекта незавершенного строительства (кадастровый, инвентарный или условный номер)	–

3	Кадастровый номер земельного участка (земельных участков), в границах которого (которых) расположено здание, сооружение, объект незавершенного строительства	59:07:0011218:13
4	Номер кадастрового квартала (кадастровых кварталов), в пределах которого (которых) расположено здание, сооружение, объект незавершенного строительства	59:07:0011218
5	Адрес здания, сооружения, объекта незавершенного строительства	Пермский край, Краснокамский р-н, Краснокамск г, Строителей пер, 24 д
	Местоположение здания, сооружения, объекта незавершенного строительства	–
	Дополнительные сведения о местоположении	–
6	Иные сведения	–

Описание местоположения здания, сооружения, объекта незавершенного строительства на земельном участке

**1. Сведения о характерных точках контура
вид объекта недвижимости (здание, сооружение, объект незавершенного строительства) Здание
кадастровый номер (обозначение) 59:07:0011218:161
Зона № МСК-59, зона 2**

Номер контура	Номер характерных точек контура	Существующие			Уточненные			Метод определения координат	Средняя квадратическая погрешность определения координат характерной точки (Mt), м	Формулы, примененные для расчета средней квадратической погрешности определения координат характерной точки (Mt), м
		Координаты, м		R, м	Координаты, м		R, м			
		X	Y		X	Y				
1	2	3	4	5	6	7	8	9	10	11
59:07:0011218:161	н234	–	–	–	525658.32	2206679.00	–	Метод спутниковых геодезических измерений (определений)	0.10	$Mt = \sqrt{(0.07^2 + 0.07^2)} = 0.10$
59:07:0011218:161	н235	–	–	–	525663.93	2206676.52	–	Метод спутниковых геодезич	0.10	$Mt = \sqrt{(0.07^2 + 0.07^2)} = 0.10$

								еских измерений (определений)		
59:07:0011218:161	н236	–	–	–	525666.39	2206682.09	–	Метод спутниковых геодезических измерений (определений)	0.10	$Mt=\sqrt{(0.07^2+0.07^2)}=0.10$
59:07:0011218:161	н237	–	–	–	525666.81	2206684.58	–	Метод спутниковых геодезических измерений (определений)	0.10	$Mt=\sqrt{(0.07^2+0.07^2)}=0.10$
59:07:0011218:161	н234	–	–	–	525658.32	2206679.00	–	Метод спутниковых геодезических измерений (определений)	0.10	$Mt=\sqrt{(0.07^2+0.07^2)}=0.10$

2. Характеристики здания, сооружения, объекта незавершенного строительства с кадастровым номером (обозначением) 59:07:0011218:161

№ п/п	Наименование характеристики	Значение характеристики
1	2	3
1	Вид объекта недвижимости	Здание
2	Ранее присвоенный государственный учетный номер здания, сооружения, объекта незавершенного строительства (кадастровый, инвентарный или условный номер)	–
3	Кадастровый номер земельного участка (земельных участков), в границах которого (которых) расположено здание, сооружение, объект незавершенного строительства	59:07:0011218:27
4	Номер кадастрового квартала (кадастровых кварталов), в пределах которого (которых) расположено здание, сооружение, объект незавершенного строительства	59:07:0011218
5	Адрес здания, сооружения,	Пермский край, Краснокамский р-н, Краснокамск г, Малая

	объекта незавершенного строительства	ул, 7 д
	Местоположение здания, сооружения, объекта незавершенного строительства	–
	Дополнительные сведения о местоположении	–
6	Иные сведения	–

Описание местоположения здания, сооружения, объекта незавершенного строительства на земельном участке

**1. Сведения о характерных точках контура
вид объекта недвижимости (здание, сооружение, объект незавершенного строительства) Здание
кадастровый номер (обозначение) 59:07:0011218:162
Зона № МСК-59, зона 2**

Номер контура	Номера характерных точек контура	Существующие			Уточненные			Метод определения координат	Средняя квадратическая погрешность определения координат характерной точки (Mt), м	Формулы, примененные для расчета средней квадратической погрешности определения координат характерной точки (Mt), м
		Координаты, м		R, м	Координаты, м		R, м			
		X	Y		X	Y				
1	2	3	4	5	6	7	8	9	10	11
59:07:0011218:162	н238	–	–	–	525645.87	2206657.35	–	Метод спутниковых геодезических измерений (определений)	0.10	$Mt = \sqrt{(0.07^2 + 0.07^2)} = 0.10$
59:07:0011218:162	н239	–	–	–	525644.19	2206653.08	–	Метод спутниковых геодезических измерений (определений)	0.10	$Mt = \sqrt{(0.07^2 + 0.07^2)} = 0.10$
59:07:0011218:162	н240	–	–	–	525652.62	2206649.81	–	Метод спутниковых геодезических измерений (определений)	0.10	$Mt = \sqrt{(0.07^2 + 0.07^2)} = 0.10$

59:07:0011218:162	н241	–	–	–	525654.54	2206654.80	–	Метод спутниковых геодезических измерений (определений)	0.10	$Mt=\sqrt{(0.07^2+0.07^2)}=0.10$
59:07:0011218:162	н242	–	–	–	525649.02	2206656.93	–	Метод спутниковых геодезических измерений (определений)	0.10	$Mt=\sqrt{(0.07^2+0.07^2)}=0.10$
59:07:0011218:162	н243	–	–	–	525648.75	2206656.26	–	Метод спутниковых геодезических измерений (определений)	0.10	$Mt=\sqrt{(0.07^2+0.07^2)}=0.10$
59:07:0011218:162	н238	–	–	–	525645.87	2206657.35	–	Метод спутниковых геодезических измерений (определений)	0.10	$Mt=\sqrt{(0.07^2+0.07^2)}=0.10$

2. Характеристики здания, сооружения, объекта незавершенного строительства с кадастровым номером (обозначением) 59:07:0011218:162

№ п/п	Наименование характеристики	Значение характеристики
1	2	3
1	Вид объекта недвижимости	Здание
2	Ранее присвоенный государственный учетный номер здания, сооружения, объекта незавершенного строительства (кадастровый, инвентарный или условный номер)	–
3	Кадастровый номер земельного участка (земельных участков), в границах которого (которых) расположено здание, сооружение, объект незавершенного строительства	59:07:0011218:30
4	Номер кадастрового квартала (кадастровых кварталов), в	59:07:0011218

	пределах которого (которых) расположено здание, сооружение, объект незавершенного строительства	
5	Адрес здания, сооружения, объекта незавершенного строительства	Пермский край, Краснокамский р-н, Краснокамск г, Малая ул, 9 д
	Местоположение здания, сооружения, объекта незавершенного строительства	–
	Дополнительные сведения о местоположении	–
6	Иные сведения	–

Описание местоположения здания, сооружения, объекта незавершенного строительства на земельном участке

**1. Сведения о характерных точках контура
вид объекта недвижимости (здание, сооружение, объект незавершенного строительства) Здание
кадастровый номер (обозначение) 59:07:0011218:163
Зона № МСК-59, зона 2**

Номер контура	Номера характерных точек контура	Существующие			Уточненные			Метод определения координат	Средняя квадратическая погрешность определения координат характерной точки (Mt), м	Формулы, примененные для расчета средней квадратической погрешности определения координат характерной точки (Mt), м
		Координаты, м		R, м	Координаты, м		R, м			
		X	Y		X	Y				
1	2	3	4	5	6	7	8	9	10	11
59:07:0011218:163	н244	–	–	–	525814.80	2206669.07	–	Метод спутниковых геодезических измерений (определений)	0.10	$Mt = \sqrt{(0.07^2 + 0.07^2)} = 0.10$
59:07:0011218:163	н245	–	–	–	525808.64	2206678.20	–	Метод спутниковых геодезических измерений (определений)	0.10	$Mt = \sqrt{(0.07^2 + 0.07^2)} = 0.10$
59:07:0011218:163	н246	–	–	–	525801.99	2206673.70	–	Метод спутниковых	0.10	$Mt = \sqrt{(0.07^2 + 0.07^2)} = 0.10$

								геодезических измерений (определений)		
59:07:0011218:163	н247	–	–	–	525809.31	2206662.81	–	Метод спутниковых геодезических измерений (определений)	0.10	$M_t = \sqrt{(0.07^2 + 0.07^2)} = 0.10$
59:07:0011218:163	н248	–	–	–	525815.52	2206667.00	–	Метод спутниковых геодезических измерений (определений)	0.10	$M_t = \sqrt{(0.07^2 + 0.07^2)} = 0.10$
59:07:0011218:163	н249	–	–	–	525814.35	2206668.71	–	Метод спутниковых геодезических измерений (определений)	0.10	$M_t = \sqrt{(0.07^2 + 0.07^2)} = 0.10$
59:07:0011218:163	н244	–	–	–	525814.80	2206669.07	–	Метод спутниковых геодезических измерений (определений)	0.10	$M_t = \sqrt{(0.07^2 + 0.07^2)} = 0.10$

2. Характеристики здания, сооружения, объекта незавершенного строительства с кадастровым номером (обозначением) 59:07:0011218:163

№ п/п	Наименование характеристики	Значение характеристики
1	2	3
1	Вид объекта недвижимости	Здание
2	Ранее присвоенный государственный учетный номер здания, сооружения, объекта незавершенного строительства (кадастровый, инвентарный или условный номер)	–
3	Кадастровый номер земельного участка (земельных участков), в границах которого (которых)	59:07:0011218:33

	расположено здание, сооружение, объект незавершенного строительства	
4	Номер кадастрового квартала (кадастровых кварталов), в пределах которого (которых) расположено здание, сооружение, объект незавершенного строительства	59:07:0011218
5	Адрес здания, сооружения, объекта незавершенного строительства	Пермский край, Краснокамский р-н, Краснокамск г, Малая ул, 12 д, 2 кв
	Местоположение здания, сооружения, объекта незавершенного строительства	–
	Дополнительные сведения о местоположении	–
6	Иные сведения	–

Описание местоположения здания, сооружения, объекта незавершенного строительства на земельном участке

**1. Сведения о характерных точках контура вид объекта недвижимости (здание, сооружение, объект незавершенного строительства) Здание кадастровый номер (обозначение) 59:07:0011218:164
Зона № МСК-59, зона 2**

Номер контура	Номера характерных точек контура	Существующие			Уточненные			Метод определения координат	Средняя квадратическая погрешность определения координат характерной точки (Mt), м	Формулы, примененные для расчета средней квадратической погрешности определения координат характерной точки (Mt), м
		Координаты, м		R, м	Координаты, м		R, м			
		X	Y		X	Y				
1	2	3	4	5	6	7	8	9	10	11
59:07:0011218:164	н250	–	–	–	525806.70	2206643.97	–	Метод спутниковых геодезических измерений (определений)	0.10	$Mt = \sqrt{(0.07^2 + 0.07^2)} = 0.10$
59:07:0011218:164	н251	–	–	–	525813.42	2206641.41	–	Метод спутниковых геодезических измерений	0.10	$Mt = \sqrt{(0.07^2 + 0.07^2)} = 0.10$

								(определений)		
59:07:0011218:164	н252	–	–	–	525816.36	2206649.03	–	Метод спутниковых геодезических измерений (определений)	0.10	$Mt=\sqrt{(0.07^2+0.07^2)}=0.10$
59:07:0011218:164	н253	–	–	–	525810.02	2206651.47	–	Метод спутниковых геодезических измерений (определений)	0.10	$Mt=\sqrt{(0.07^2+0.07^2)}=0.10$
59:07:0011218:164	н254	–	–	–	525809.31	2206649.61	–	Метод спутниковых геодезических измерений (определений)	0.10	$Mt=\sqrt{(0.07^2+0.07^2)}=0.10$
59:07:0011218:164	н255	–	–	–	525808.92	2206649.76	–	Метод спутниковых геодезических измерений (определений)	0.10	$Mt=\sqrt{(0.07^2+0.07^2)}=0.10$
59:07:0011218:164	н255	–	–	–	525808.92	2206649.76	–	Метод спутниковых геодезических измерений (определений)	0.10	$Mt=\sqrt{(0.07^2+0.07^2)}=0.10$
59:07:0011218:164	н250	–	–	–	525806.70	2206643.97	–	Метод спутниковых геодезических измерений (определений)	0.10	$Mt=\sqrt{(0.07^2+0.07^2)}=0.10$

2. Характеристики здания, сооружения, объекта незавершенного строительства с кадастровым

номером (обозначением) 59:07:0011218:164

№ п/п	Наименование характеристики	Значение характеристики
1	2	3
1	Вид объекта недвижимости	Здание
2	Ранее присвоенный государственный учетный номер здания, сооружения, объекта незавершенного строительства (кадастровый, инвентарный или условный номер)	–
3	Кадастровый номер земельного участка (земельных участков), в границах которого (которых) расположено здание, сооружение, объект незавершенного строительства	59:07:0011218:35
4	Номер кадастрового квартала (кадастровых кварталов), в пределах которого (которых) расположено здание, сооружение, объект незавершенного строительства	59:07:0011218
5	Адрес здания, сооружения, объекта незавершенного строительства	Пермский край, Краснокамский р-н, Краснокамск г, Малая ул, 14 д
	Местоположение здания, сооружения, объекта незавершенного строительства	–
	Дополнительные сведения о местоположении	–
6	Иные сведения	–

Описание местоположения здания, сооружения, объекта незавершенного строительства на земельном участке

**1. Сведения о характерных точках контура
вид объекта недвижимости (здание, сооружение, объект незавершенного строительства)
Сооружение
кадастровый номер (обозначение) 59:07:0011218:165
Зона № МСК-59, зона 2**

Номер контура	Номера характерных точек контура	Существующие			Уточненные			Метод определения координат	Средняя квадратическая погрешность определения координат характерной точки (Mt), м	Формулы, примененные для расчета средней квадратической погрешности определения координат характерной точки (Mt), м
		Координаты, м		R, м	Координаты, м		R, м			
		X	Y		X	Y				
1	2	3	4	5	6	7	8	9	10	11
59:07:	н256	–	–	–	525842	22066	–	Метод	0.10	$Mt = \sqrt{(0.07^2 + 0.07^2)}$

00112 18:165					.82	09.13		спутнико вых геодезич еских измерени й (определ ений))=0.10
59:07: 00112 18:165	н257	–	–	–	525848 .18	22066 03.19	–	Метод спутнико вых геодезич еских измерени й (определ ений)	0.10	$Mt=\sqrt{(0.07^2+0.07^2)}$)=0.10
59:07: 00112 18:165	н258	–	–	–	525856 .38	22066 10.55	–	Метод спутнико вых геодезич еских измерени й (определ ений)	0.10	$Mt=\sqrt{(0.07^2+0.07^2)}$)=0.10
59:07: 00112 18:165	н259	–	–	–	525851 .01	22066 16.51	–	Метод спутнико вых геодезич еских измерени й (определ ений)	0.10	$Mt=\sqrt{(0.07^2+0.07^2)}$)=0.10
59:07: 00112 18:165	н256	–	–	–	525842 .82	22066 09.13	–	Метод спутнико вых геодезич еских измерени й (определ ений)	0.10	$Mt=\sqrt{(0.07^2+0.07^2)}$)=0.10

2. Характеристики здания, сооружения, объекта незавершенного строительства с кадастровым номером (обозначением) 59:07:0011218:165

№ п/п	Наименование характеристики	Значение характеристики
1	2	3
1	Вид объекта недвижимости	Сооружение
2	Ранее присвоенный государственный учетный номер здания, сооружения, объекта незавершенного строительства (кадастровый, инвентарный или условный номер)	–
3	Кадастровый номер земельного	59:07:0011218:4

	участка (земельных участков), в границах которого (которых) расположено здание, сооружение, объект незавершенного строительства	
4	Номер кадастрового квартала (кадастровых кварталов), в пределах которого (которых) расположено здание, сооружение, объект незавершенного строительства	59:07:0011218
5	Адрес здания, сооружения, объекта незавершенного строительства	Пермский край, Краснокамский р-н, Краснокамск г, Строителей пер, 11 д
	Местоположение здания, сооружения, объекта незавершенного строительства	–
	Дополнительные сведения о местоположении	–
6	Иные сведения	–

Описание местоположения здания, сооружения, объекта незавершенного строительства на земельном участке

**1. Сведения о характерных точках контура вид объекта недвижимости (здание, сооружение, объект незавершенного строительства) Здание кадастровый номер (обозначение) 59:07:0011218:166
Зона № МСК-59, зона 2**

Номер контура	Номера характерных точек контура	Существующие			Уточненные			Метод определения координат	Средняя квадратическая погрешность определения координат характерной точки (Mt), м	Формулы, примененные для расчета средней квадратической погрешности определения координат характерной точки (Mt), м
		Координаты, м		R, м	Координаты, м		R, м			
		X	Y		X	Y				
1	2	3	4	5	6	7	8	9	10	11
59:07:0011218:166	n260	–	–	–	525881.88	2206455.98	–	Метод спутниковых геодезических измерений (определений)	0.10	$Mt = \sqrt{(0.07^2 + 0.07^2)} = 0.10$
59:07:0011218:166	n261	–	–	–	525884.42	2206458.30	–	Метод спутниковых геодезических измерений	0.10	$Mt = \sqrt{(0.07^2 + 0.07^2)} = 0.10$

								измерени й (определ ений)		
59:07: 00112 18:166	н262	–	–	–	525879 .29	22064 63.81	–	Метод спутнико вых геодезич еских измерени й (определ ений)	0.10	$Mt=\sqrt{(0.07^2+0.07^2)}$)=0.10
59:07: 00112 18:166	н263	–	–	–	525877 .08	22064 61.74	–	Метод спутнико вых геодезич еских измерени й (определ ений)	0.10	$Mt=\sqrt{(0.07^2+0.07^2)}$)=0.10
59:07: 00112 18:166	н264	–	–	–	525876 .90	22064 61.89	–	Метод спутнико вых геодезич еских измерени й (определ ений)	0.10	$Mt=\sqrt{(0.07^2+0.07^2)}$)=0.10
59:07: 00112 18:166	н265	–	–	–	525872 .16	22064 57.48	–	Метод спутнико вых геодезич еских измерени й (определ ений)	0.10	$Mt=\sqrt{(0.07^2+0.07^2)}$)=0.10
59:07: 00112 18:166	н266	–	–	–	525876 .99	22064 52.27	–	Метод спутнико вых геодезич еских измерени й (определ ений)	0.10	$Mt=\sqrt{(0.07^2+0.07^2)}$)=0.10
59:07: 00112 18:166	н267	–	–	–	525881 .46	22064 56.43	–	Метод спутнико вых геодезич еских измерени й (определ	0.10	$Mt=\sqrt{(0.07^2+0.07^2)}$)=0.10

ра	терны х точек конту ра	X	Y		X	Y		координ ат	титеск ая погреш ность опреде ления коорди нат характ ерной точки (Mt), м	средней квадратической погрешности определения координат характерной точки (Mt), м
1	2	3	4	5	6	7	8	9	10	11
59:07: 00112 18:246	н268	–	–	–	525894 .80	22064 79.15	–	Метод спутнико вых геодезич еских измерени й (определ ений)	0.10	$Mt=\sqrt{(0.07^2+0.07^2)}$)=0.10
59:07: 00112 18:246	н277	–	–	–	525900 .24	22064 73.11	–	Метод спутнико вых геодезич еских измерени й (определ ений)	0.10	$Mt=\sqrt{(0.07^2+0.07^2)}$)=0.10
59:07: 00112 18:246	н276	–	–	–	525892 .79	22064 66.42	–	Метод спутнико вых геодезич еских измерени й (определ ений)	0.10	$Mt=\sqrt{(0.07^2+0.07^2)}$)=0.10
59:07: 00112 18:246	н275	–	–	–	525890 .55	22064 68.91	–	Метод спутнико вых геодезич еских измерени й (определ ений)	0.10	$Mt=\sqrt{(0.07^2+0.07^2)}$)=0.10
59:07: 00112 18:246	н274	–	–	–	525888 .77	22064 67.32	–	Метод спутнико вых геодезич еских измерени й (определ	0.10	$Mt=\sqrt{(0.07^2+0.07^2)}$)=0.10

								ений)		
59:07: 00112 18:246	н274	–	–	–	525888 .77	22064 67.32	–	Метод спутнико вых геодезич еских измерени й (определ ений)	0.10	$Mt=\sqrt{(0.07^2+0.07^2)}$)=0.10
59:07: 00112 18:246	н273	–	–	–	525886 .82	22064 69.46	–	Метод спутнико вых геодезич еских измерени й (определ ений)	0.10	$Mt=\sqrt{(0.07^2+0.07^2)}$)=0.10
59:07: 00112 18:246	н272	–	–	–	525888 .63	22064 71.10	–	Метод спутнико вых геодезич еских измерени й (определ ений)	0.10	$Mt=\sqrt{(0.07^2+0.07^2)}$)=0.10
59:07: 00112 18:246	н271	–	–	–	525885 .63	22064 74.44	–	Метод спутнико вых геодезич еских измерени й (определ ений)	0.10	$Mt=\sqrt{(0.07^2+0.07^2)}$)=0.10
59:07: 00112 18:246	н270	–	–	–	525888 .92	22064 77.41	–	Метод спутнико вых геодезич еских измерени й (определ ений)	0.10	$Mt=\sqrt{(0.07^2+0.07^2)}$)=0.10
59:07: 00112 18:246	н269	–	–	–	525890 .67	22064 75.45	–	Метод спутнико вых геодезич еских измерени й (определ ений)	0.10	$Mt=\sqrt{(0.07^2+0.07^2)}$)=0.10
59:07: 00112	н268	–	–	–	525894 .80	22064 79.15	–	Метод спутнико	0.10	$Mt=\sqrt{(0.07^2+0.07^2)}$)=0.10

									нат характ ерной точки (Mt), м	
1	2	3	4	5	6	7	8	9	10	11
59:07: 00112 18:168	н278	–	–	–	525912 .00	22064 92.13	–	Метод спутнико вых геодезич еских измерени й (определ ений)	0.10	$Mt=\sqrt{(0.07^2+0.07^2)}$)=0.10
59:07: 00112 18:168	н279	–	–	–	525915 .68	22064 87.90	–	Метод спутнико вых геодезич еских измерени й (определ ений)	0.10	$Mt=\sqrt{(0.07^2+0.07^2)}$)=0.10
59:07: 00112 18:168	н280	–	–	–	525922 .86	22064 94.15	–	Метод спутнико вых геодезич еских измерени й (определ ений)	0.10	$Mt=\sqrt{(0.07^2+0.07^2)}$)=0.10
59:07: 00112 18:168	н281	–	–	–	525918 .17	22064 99.54	–	Метод спутнико вых геодезич еских измерени й (определ ений)	0.10	$Mt=\sqrt{(0.07^2+0.07^2)}$)=0.10
59:07: 00112 18:168	н282	–	–	–	525913 .41	22064 95.43	–	Метод спутнико вых геодезич еских измерени й (определ ений)	0.10	$Mt=\sqrt{(0.07^2+0.07^2)}$)=0.10
59:07: 00112 18:168	н283	–	–	–	525914 .43	22064 94.24	–	Метод спутнико вых геодезич еских измерени	0.10	$Mt=\sqrt{(0.07^2+0.07^2)}$)=0.10

59:07:0011218:168	н278	–	–	–	525912.00	2206492.13	–	й (определений) Метод спутниковых геодезических измерений (определений)	0.10	$Mt = \sqrt{(0.07^2 + 0.07^2)} = 0.10$
-------------------	------	---	---	---	-----------	------------	---	--	------	--

2. Характеристики здания, сооружения, объекта незавершенного строительства с кадастровым номером (обозначением) 59:07:0011218:168

№ п/п	Наименование характеристики	Значение характеристики
1	2	3
1	Вид объекта недвижимости	Здание
2	Ранее присвоенный государственный учетный номер здания, сооружения, объекта незавершенного строительства (кадастровый, инвентарный или условный номер)	–
3	Кадастровый номер земельного участка (земельных участков), в границах которого (которых) расположено здание, сооружение, объект незавершенного строительства	59:07:0011218:45
4	Номер кадастрового квартала (кадастровых кварталов), в пределах которого (которых) расположено здание, сооружение, объект незавершенного строительства	59:07:0011218
5	Адрес здания, сооружения, объекта незавершенного строительства	Пермский край, Краснокамский р-н, Краснокамск г, Матросова ул, 25 д
	Местоположение здания, сооружения, объекта незавершенного строительства	–
	Дополнительные сведения о местоположении	–
6	Иные сведения	–

Описание местоположения здания, сооружения, объекта незавершенного строительства на земельном участке

**1. Сведения о характерных точках контура
вид объекта недвижимости (здание, сооружение, объект незавершенного строительства) Здание
кадастровый номер (обозначение) 59:07:0011218:169
Зона № МСК-59, зона 2**

Номер контура	Номер характеристик	Существующие		Уточненные		Метод определения	Средняя квадрата	Формулы, примененные для расчета
		Координаты, м	R, м	Координаты, м	R, м			

ра	терны х точек конту ра	X	Y		X	Y		координ ат	тическ ая погреш ность опреде ления коорди нат характ ерной точки (Mt), м	средней квадратической погрешности определения координат характерной точки (Mt), м
1	2	3	4	5	6	7	8	9	10	11
59:07: 00112 18:169	н284	–	–	–	525978 .72	22065 54.23	–	Метод спутнико вых геодезич еских измерени й (определ ений)	0.10	$Mt=\sqrt{(0.07^2+0.07^2)}$)=0.10
59:07: 00112 18:169	н285	–	–	–	525983 .45	22065 48.78	–	Метод спутнико вых геодезич еских измерени й (определ ений)	0.10	$Mt=\sqrt{(0.07^2+0.07^2)}$)=0.10
59:07: 00112 18:169	н286	–	–	–	525988 .20	22065 52.92	–	Метод спутнико вых геодезич еских измерени й (определ ений)	0.10	$Mt=\sqrt{(0.07^2+0.07^2)}$)=0.10
59:07: 00112 18:169	н287	–	–	–	525983 .49	22065 58.37	–	Метод спутнико вых геодезич еских измерени й (определ ений)	0.10	$Mt=\sqrt{(0.07^2+0.07^2)}$)=0.10
59:07: 00112 18:169	н284	–	–	–	525978 .72	22065 54.23	–	Метод спутнико вых геодезич еских измерени й (определ	0.10	$Mt=\sqrt{(0.07^2+0.07^2)}$)=0.10

								ений)		
2. Характеристики здания, сооружения, объекта незавершенного строительства с кадастровым номером (обозначением) 59:07:0011218:169										
№ п/п	Наименование характеристики				Значение характеристики					
1	2				3					
1	Вид объекта недвижимости				Здание					
2	Ранее присвоенный государственный учетный номер здания, сооружения, объекта незавершенного строительства (кадастровый, инвентарный или условный номер)				–					
3	Кадастровый номер земельного участка (земельных участков), в границах которого (которых) расположено здание, сооружение, объект незавершенного строительства				59:07:0011218:46					
4	Номер кадастрового квартала (кадастровых кварталов), в пределах которого (которых) расположено здание, сооружение, объект незавершенного строительства				59:07:0011218					
5	Адрес здания, сооружения, объекта незавершенного строительства				Пермский край, Краснокамский р-н, Краснокамск г, Матросова ул, 31 д					
	Местоположение здания, сооружения, объекта незавершенного строительства				–					
	Дополнительные сведения о местоположении				–					
6	Иные сведения				–					
Описание местоположения здания, сооружения, объекта незавершенного строительства на земельном участке										
1. Сведения о характерных точках контура										
вид объекта недвижимости (здание, сооружение, объект незавершенного строительства) Здание										
кадастровый номер (обозначение) 59:07:0011218:170										
Зона № МСК-59, зона 2										
Номер контура	Номера характерных точек контура	Существующие			Уточненные			Метод определения координат	Средняя квадратическая погрешность определения координат характерной точки (Mt), м	Формулы, примененные для расчета средней квадратической погрешности определения координат характерной точки (Mt), м
		Координаты, м		R, м	Координаты, м		R, м			
		X	Y		X	Y				
1	2	3	4	5	6	7	8	9	10	11

59:07:0011218:170	н288	–	–	–	525646.46	2206718.69	–	Метод спутниковых геодезических измерений (определений)	0.10	$Mt=\sqrt{(0.07^2+0.07^2)}=0.10$
59:07:0011218:170	н289	–	–	–	525654.90	2206714.58	–	Метод спутниковых геодезических измерений (определений)	0.10	$Mt=\sqrt{(0.07^2+0.07^2)}=0.10$
59:07:0011218:170	н290	–	–	–	525658.53	2206722.03	–	Метод спутниковых геодезических измерений (определений)	0.10	$Mt=\sqrt{(0.07^2+0.07^2)}=0.10$
59:07:0011218:170	н291	–	–	–	525650.09	2206726.16	–	Метод спутниковых геодезических измерений (определений)	0.10	$Mt=\sqrt{(0.07^2+0.07^2)}=0.10$
59:07:0011218:170	н288	–	–	–	525646.46	2206718.69	–	Метод спутниковых геодезических измерений (определений)	0.10	$Mt=\sqrt{(0.07^2+0.07^2)}=0.10$

2. Характеристики здания, сооружения, объекта незавершенного строительства с кадастровым номером (обозначением) 59:07:0011218:170

№ п/п	Наименование характеристики	Значение характеристики
1	2	3
1	Вид объекта недвижимости	Здание
2	Ранее присвоенный государственный учетный номер здания, сооружения, объекта незавершенного строительства (кадастровый, инвентарный или условный номер)	–

3	Кадастровый номер земельного участка (земельных участков), в границах которого (которых) расположено здание, сооружение, объект незавершенного строительства	59:07:0011218:47
4	Номер кадастрового квартала (кадастровых кварталов), в пределах которого (которых) расположено здание, сооружение, объект незавершенного строительства	59:07:0011218
5	Адрес здания, сооружения, объекта незавершенного строительства	Пермский край, Краснокамский р-н, Краснокамск г, Серова ул, 6 д
	Местоположение здания, сооружения, объекта незавершенного строительства	–
	Дополнительные сведения о местоположении	–
6	Иные сведения	–

Описание местоположения здания, сооружения, объекта незавершенного строительства на земельном участке

**1. Сведения о характерных точках контура
вид объекта недвижимости (здание, сооружение, объект незавершенного строительства) Здание
кадастровый номер (обозначение) 59:07:0011218:171
Зона № МСК-59, зона 2**

Номер контура	Номер характерных точек контура	Существующие			Уточненные			Метод определения координат	Средняя квадратическая погрешность определения координат характерной точки (Mt), м	Формулы, примененные для расчета средней квадратической погрешности определения координат характерной точки (Mt), м
		Координаты, м		R, м	Координаты, м		R, м			
		X	Y		X	Y				
1	2	3	4	5	6	7	8	9	10	11
59:07:0011218:171	н292	–	–	–	525601.11	2206672.74	–	Метод спутниковых геодезических измерений (определений)	0.10	$Mt = \sqrt{(0.07^2 + 0.07^2)} = 0.10$
59:07:0011218:171	н293	–	–	–	525606.53	2206670.16	–	Метод спутниковых геодезич	0.10	$Mt = \sqrt{(0.07^2 + 0.07^2)} = 0.10$

								еских измерений (определений)		
59:07:0011218:171	н294	–	–	–	525609.15	2206675.65	–	Метод спутниковых геодезических измерений (определений)	0.10	$Mt=\sqrt{(0.07^2+0.07^2)}=0.10$
59:07:0011218:171	н295	–	–	–	525603.74	2206678.25	–	Метод спутниковых геодезических измерений (определений)	0.10	$Mt=\sqrt{(0.07^2+0.07^2)}=0.10$
59:07:0011218:171	н292	–	–	–	525601.11	2206672.74	–	Метод спутниковых геодезических измерений (определений)	0.10	$Mt=\sqrt{(0.07^2+0.07^2)}=0.10$

2. Характеристики здания, сооружения, объекта незавершенного строительства с кадастровым номером (обозначением) 59:07:0011218:171

№ п/п	Наименование характеристики	Значение характеристики
1	2	3
1	Вид объекта недвижимости	Здание
2	Ранее присвоенный государственный учетный номер здания, сооружения, объекта незавершенного строительства (кадастровый, инвентарный или условный номер)	–
3	Кадастровый номер земельного участка (земельных участков), в границах которого (которых) расположено здание, сооружение, объект незавершенного строительства	59:07:0011218:48
4	Номер кадастрового квартала (кадастровых кварталов), в пределах которого (которых) расположено здание, сооружение, объект незавершенного строительства	59:07:0011218
5	Адрес здания, сооружения,	Пермский край, Краснокамский р-н, Краснокамск г, Серова

	объекта незавершенного строительства	ул, 9 д
	Местоположение здания, сооружения, объекта незавершенного строительства	–
	Дополнительные сведения о местоположении	–
6	Иные сведения	–

Описание местоположения здания, сооружения, объекта незавершенного строительства на земельном участке

**1. Сведения о характерных точках контура
вид объекта недвижимости (здание, сооружение, объект незавершенного строительства) Здание
кадастровый номер (обозначение) 59:07:0011218:172
Зона № МСК-59, зона 2**

Номер контура	Номера характерных точек контура	Существующие			Уточненные			Метод определения координат	Средняя квадратическая погрешность определения координат характерной точки (Mt), м	Формулы, примененные для расчета средней квадратической погрешности определения координат характерной точки (Mt), м
		Координаты, м		R, м	Координаты, м		R, м			
		X	Y		X	Y				
1	2	3	4	5	6	7	8	9	10	11
59:07:0011218:172	н296	–	–	–	525743.46	2206706.72	–	Метод спутниковых геодезических измерений (определений)	0.10	$Mt = \sqrt{(0.07^2 + 0.07^2)} = 0.10$
59:07:0011218:172	н297	–	–	–	525758.51	2206699.04	–	Метод спутниковых геодезических измерений (определений)	0.10	$Mt = \sqrt{(0.07^2 + 0.07^2)} = 0.10$
59:07:0011218:172	н298	–	–	–	525762.15	2206706.15	–	Метод спутниковых геодезических измерений (определений)	0.10	$Mt = \sqrt{(0.07^2 + 0.07^2)} = 0.10$

59:07:0011218:172	н299	–	–	–	525747.09	2206713.83	–	ений) Метод спутниковых геодезических измерений (определений)	0.10	$Mt=\sqrt{(0.07^2+0.07^2)}=0.10$
59:07:0011218:172	н296	–	–	–	525743.46	2206706.72	–	Метод спутниковых геодезических измерений (определений)	0.10	$Mt=\sqrt{(0.07^2+0.07^2)}=0.10$

2. Характеристики здания, сооружения, объекта незавершенного строительства с кадастровым номером (обозначением) 59:07:0011218:172

№ п/п	Наименование характеристики	Значение характеристики
1	2	3
1	Вид объекта недвижимости	Здание
2	Ранее присвоенный государственный учетный номер здания, сооружения, объекта незавершенного строительства (кадастровый, инвентарный или условный номер)	–
3	Кадастровый номер земельного участка (земельных участков), в границах которого (которых) расположено здание, сооружение, объект незавершенного строительства	59:07:0011218:55
4	Номер кадастрового квартала (кадастровых кварталов), в пределах которого (которых) расположено здание, сооружение, объект незавершенного строительства	59:07:0011218
5	Адрес здания, сооружения, объекта незавершенного строительства	Пермский край, Краснокамский р-н, Краснокамск г, Малая ул, 8 д
	Местоположение здания, сооружения, объекта незавершенного строительства	–
	Дополнительные сведения о местоположении	–
6	Иные сведения	–

Описание местоположения здания, сооружения, объекта незавершенного строительства на земельном участке

1. Сведения о характерных точках контура вид объекта недвижимости (здание, сооружение, объект незавершенного строительства) Здание

кадастровый номер (обозначение) 59:07:0011218:173

Зона № МСК-59, зона 2

Номер контура	Номера характеристик точек контура	Существующие			Уточненные			Метод определения координат	Средняя квадратическая погрешность определения координат характерной точки (Mt), м	Формулы, примененные для расчета средней квадратической погрешности определения координат характерной точки (Mt), м
		Координаты, м		R, м	Координаты, м		R, м			
		X	Y		X	Y				
1	2	3	4	5	6	7	8	9	10	11
59:07:0011218:173	н300	–	–	–	525634.29	2206691.27	–	Метод спутниковых геодезических измерений (определений)	0.10	$Mt = \sqrt{(0.07^2 + 0.07^2)} = 0.10$
59:07:0011218:173	н301	–	–	–	525639.33	2206689.05	–	Метод спутниковых геодезических измерений (определений)	0.10	$Mt = \sqrt{(0.07^2 + 0.07^2)} = 0.10$
59:07:0011218:173	н302	–	–	–	525641.15	2206693.19	–	Метод спутниковых геодезических измерений (определений)	0.10	$Mt = \sqrt{(0.07^2 + 0.07^2)} = 0.10$
59:07:0011218:173	н303	–	–	–	525636.09	2206695.38	–	Метод спутниковых геодезических измерений (определений)	0.10	$Mt = \sqrt{(0.07^2 + 0.07^2)} = 0.10$
59:07:0011218:173	н300	–	–	–	525634.29	2206691.27	–	Метод спутниковых	0.10	$Mt = \sqrt{(0.07^2 + 0.07^2)} = 0.10$

									характерной точки (Mt), м	
1	2	3	4	5	6	7	8	9	10	11
59:07:00112 18:174	н304	–	–	–	525890 .79	22066 51.28	–	Метод спутниковых геодезических измерений (определений)	0.10	$Mt = \sqrt{(0.07^2 + 0.07^2)} = 0.10$
59:07:00112 18:174	н309	–	–	–	525895 .44	22066 55.48	–	Метод спутниковых геодезических измерений (определений)	0.10	$Mt = \sqrt{(0.07^2 + 0.07^2)} = 0.10$
59:07:00112 18:174	н308	–	–	–	525900 .21	22066 50.20	–	Метод спутниковых геодезических измерений (определений)	0.10	$Mt = \sqrt{(0.07^2 + 0.07^2)} = 0.10$
59:07:00112 18:174	н307	–	–	–	525893 .49	22066 44.14	–	Метод спутниковых геодезических измерений (определений)	0.10	$Mt = \sqrt{(0.07^2 + 0.07^2)} = 0.10$
59:07:00112 18:174	н306	–	–	–	525887 .91	22066 50.38	–	Метод спутниковых геодезических измерений (определений)	0.10	$Mt = \sqrt{(0.07^2 + 0.07^2)} = 0.10$
59:07:00112 18:174	н305	–	–	–	525889 .95	22066 52.21	–	Метод спутниковых геодезических измерений	0.10	$Mt = \sqrt{(0.07^2 + 0.07^2)} = 0.10$

ра	терных точек контура	X	Y		X	Y		координат	тическая погрешность определения координат характерной точки (Mt), м	средней квадратической погрешности определения координат характерной точки (Mt), м
1	2	3	4	5	6	7	8	9	10	11
59:07:00112 18:176	н310	–	–	–	525772 .14	22067 61.56	–	Метод спутниковых геодезических измерений (определений)	0.10	$Mt = \sqrt{(0.07^2 + 0.07^2)} = 0.10$
59:07:00112 18:176	н311	–	–	–	525785 .19	22067 54.61	–	Метод спутниковых геодезических измерений (определений)	0.10	$Mt = \sqrt{(0.07^2 + 0.07^2)} = 0.10$
59:07:00112 18:176	н312	–	–	–	525788 .76	22067 61.32	–	Метод спутниковых геодезических измерений (определений)	0.10	$Mt = \sqrt{(0.07^2 + 0.07^2)} = 0.10$
59:07:00112 18:176	н313	–	–	–	525775 .71	22067 68.28	–	Метод спутниковых геодезических измерений (определений)	0.10	$Mt = \sqrt{(0.07^2 + 0.07^2)} = 0.10$
59:07:00112 18:176	н310	–	–	–	525772 .14	22067 61.56	–	Метод спутниковых геодезических измерений (определений)	0.10	$Mt = \sqrt{(0.07^2 + 0.07^2)} = 0.10$

								ений)		
2. Характеристики здания, сооружения, объекта незавершенного строительства с кадастровым номером (обозначением) 59:07:0011218:176										
№ п/п	Наименование характеристики				Значение характеристики					
1	2				3					
1	Вид объекта недвижимости				Здание					
2	Ранее присвоенный государственный учетный номер здания, сооружения, объекта незавершенного строительства (кадастровый, инвентарный или условный номер)				–					
3	Кадастровый номер земельного участка (земельных участков), в границах которого (которых) расположено здание, сооружение, объект незавершенного строительства				59:07:0011218:65					
4	Номер кадастрового квартала (кадастровых кварталов), в пределах которого (которых) расположено здание, сооружение, объект незавершенного строительства				59:07:0011218					
5	Адрес здания, сооружения, объекта незавершенного строительства				Пермский край, Краснокамский р-н, Краснокамск г, Речная ул, 30 д					
	Местоположение здания, сооружения, объекта незавершенного строительства				–					
	Дополнительные сведения о местоположении				–					
6	Иные сведения				–					
Описание местоположения здания, сооружения, объекта незавершенного строительства на земельном участке										
1. Сведения о характерных точках контура										
вид объекта недвижимости (здание, сооружение, объект незавершенного строительства) <u>Здание</u>										
кадастровый номер (обозначение) <u>59:07:0011218:179</u>										
Зона № МСК-59, зона 2										
Номер контура	Номера характерных точек контура	Существующие			Уточненные			Метод определения координат	Средняя квадратическая погрешность определения координат характерной точки (Mt), м	Формулы, примененные для расчета средней квадратической погрешности определения координат характерной точки (Mt), м
		Координаты, м		R, м	Координаты, м		R, м			
		X	Y		X	Y				
1	2	3	4	5	6	7	8	9	10	11

59:07:0011218:179	н314	–	–	–	525839.43	2206705.43	–	Метод спутниковых геодезических измерений (определений)	0.10	$Mt=\sqrt{(0.07^2+0.07^2)}=0.10$
59:07:0011218:179	н315	–	–	–	525845.36	2206710.83	–	Метод спутниковых геодезических измерений (определений)	0.10	$Mt=\sqrt{(0.07^2+0.07^2)}=0.10$
59:07:0011218:179	н316	–	–	–	525837.93	2206718.94	–	Метод спутниковых геодезических измерений (определений)	0.10	$Mt=\sqrt{(0.07^2+0.07^2)}=0.10$
59:07:0011218:179	н317	–	–	–	525832.01	2206713.50	–	Метод спутниковых геодезических измерений (определений)	0.10	$Mt=\sqrt{(0.07^2+0.07^2)}=0.10$
59:07:0011218:179	н314	–	–	–	525839.43	2206705.43	–	Метод спутниковых геодезических измерений (определений)	0.10	$Mt=\sqrt{(0.07^2+0.07^2)}=0.10$

2. Характеристики здания, сооружения, объекта незавершенного строительства с кадастровым номером (обозначением) 59:07:0011218:179

№ п/п	Наименование характеристики	Значение характеристики
1	2	3
1	Вид объекта недвижимости	Здание
2	Ранее присвоенный государственный учетный номер здания, сооружения, объекта незавершенного строительства (кадастровый, инвентарный или условный номер)	–

3	Кадастровый номер земельного участка (земельных участков), в границах которого (которых) расположено здание, сооружение, объект незавершенного строительства	59:07:0011218:69
4	Номер кадастрового квартала (кадастровых кварталов), в пределах которого (которых) расположено здание, сооружение, объект незавершенного строительства	59:07:0011218
5	Адрес здания, сооружения, объекта незавершенного строительства	Пермский край, Краснокамский р-н, Краснокамск г, Речная ул, 36 д
	Местоположение здания, сооружения, объекта незавершенного строительства	–
	Дополнительные сведения о местоположении	–
6	Иные сведения	–

Описание местоположения здания, сооружения, объекта незавершенного строительства на земельном участке

**1. Сведения о характерных точках контура
вид объекта недвижимости (здание, сооружение, объект незавершенного строительства) Здание
кадастровый номер (обозначение) 59:07:0011218:180
Зона № МСК-59, зона 2**

Номер контура	Номер характерных точек контура	Существующие			Уточненные			Метод определения координат	Средняя квадратическая погрешность определения координат характерной точки (Mt), м	Формулы, примененные для расчета средней квадратической погрешности определения координат характерной точки (Mt), м
		Координаты, м		R, м	Координаты, м		R, м			
		X	Y		X	Y				
1	2	3	4	5	6	7	8	9	10	11
59:07:0011218:180	н318	–	–	–	525910.29	2206546.82	–	Метод спутниковых геодезических измерений (определений)	0.10	$Mt = \sqrt{(0.07^2 + 0.07^2)} = 0.10$
59:07:0011218:180	н319	–	–	–	525916.23	2206552.17	–	Метод спутниковых геодезич	0.10	$Mt = \sqrt{(0.07^2 + 0.07^2)} = 0.10$

								еских измерений (определений)		
59:07:0011218:180	н320	–	–	–	525907.01	2206562.42	–	Метод спутниковых геодезических измерений (определений)	0.10	$Mt=\sqrt{(0.07^2+0.07^2)}=0.10$
59:07:0011218:180	н321	–	–	–	525901.05	2206557.06	–	Метод спутниковых геодезических измерений (определений)	0.10	$Mt=\sqrt{(0.07^2+0.07^2)}=0.10$
59:07:0011218:180	н318	–	–	–	525910.29	2206546.82	–	Метод спутниковых геодезических измерений (определений)	0.10	$Mt=\sqrt{(0.07^2+0.07^2)}=0.10$

2. Характеристики здания, сооружения, объекта незавершенного строительства с кадастровым номером (обозначением) 59:07:0011218:180

№ п/п	Наименование характеристики	Значение характеристики
1	2	3
1	Вид объекта недвижимости	Здание
2	Ранее присвоенный государственный учетный номер здания, сооружения, объекта незавершенного строительства (кадастровый, инвентарный или условный номер)	–
3	Кадастровый номер земельного участка (земельных участков), в границах которого (которых) расположено здание, сооружение, объект незавершенного строительства	59:07:0011218:76,59:07:0011218:77
4	Номер кадастрового квартала (кадастровых кварталов), в пределах которого (которых) расположено здание, сооружение, объект незавершенного строительства	59:07:0011218
5	Адрес здания, сооружения,	Пермский край, Краснокамский р-н, Краснокамск г,

	объекта незавершенного строительства	Строителей пер, 14 д
	Местоположение здания, сооружения, объекта незавершенного строительства	–
	Дополнительные сведения о местоположении	–
6	Иные сведения	–

Описание местоположения здания, сооружения, объекта незавершенного строительства на земельном участке

**1. Сведения о характерных точках контура
вид объекта недвижимости (здание, сооружение, объект незавершенного строительства) Здание
кадастровый номер (обозначение) 59:07:0011218:181
Зона № МСК-59, зона 2**

Номер контура	Номера характерных точек контура	Существующие			Уточненные			Метод определения координат	Средняя квадратическая погрешность определения координат характерной точки (Mt), м	Формулы, примененные для расчета средней квадратической погрешности определения координат характерной точки (Mt), м
		Координаты, м		R, м	Координаты, м		R, м			
		X	Y		X	Y				
1	2	3	4	5	6	7	8	9	10	11
59:07:0011218:181	н322	–	–	–	525887.67	2206524.89	–	Метод спутниковых геодезических измерений (определений)	0.10	$Mt = \sqrt{(0.07^2 + 0.07^2)} = 0.10$
59:07:0011218:181	н323	–	–	–	525888.93	2206523.48	–	Метод спутниковых геодезических измерений (определений)	0.10	$Mt = \sqrt{(0.07^2 + 0.07^2)} = 0.10$
59:07:0011218:181	н324	–	–	–	525892.95	2206527.09	–	Метод спутниковых геодезических измерений (определений)	0.10	$Mt = \sqrt{(0.07^2 + 0.07^2)} = 0.10$

59:07:0011218:181	н325	–	–	–	525880.05	2206541.42	–	Метод спутниковых геодезических измерений (определений)	0.10	$Mt=\sqrt{(0.07^2+0.07^2)}=0.10$
59:07:0011218:181	н326	–	–	–	525874.10	2206536.08	–	Метод спутниковых геодезических измерений (определений)	0.10	$Mt=\sqrt{(0.07^2+0.07^2)}=0.10$
59:07:0011218:181	н327	–	–	–	525885.75	2206523.16	–	Метод спутниковых геодезических измерений (определений)	0.10	$Mt=\sqrt{(0.07^2+0.07^2)}=0.10$
59:07:0011218:181	н322	–	–	–	525887.67	2206524.89	–	Метод спутниковых геодезических измерений (определений)	0.10	$Mt=\sqrt{(0.07^2+0.07^2)}=0.10$

2. Характеристики здания, сооружения, объекта незавершенного строительства с кадастровым номером (обозначением) 59:07:0011218:181

№ п/п	Наименование характеристики	Значение характеристики
1	2	3
1	Вид объекта недвижимости	Здание
2	Ранее присвоенный государственный учетный номер здания, сооружения, объекта незавершенного строительства (кадастровый, инвентарный или условный номер)	–
3	Кадастровый номер земельного участка (земельных участков), в границах которого (которых) расположено здание, сооружение, объект незавершенного строительства	59:07:0011218:78
4	Номер кадастрового квартала (кадастровых кварталов), в	59:07:0011218

	пределах которого (которых) расположено здание, сооружение, объект незавершенного строительства	
5	Адрес здания, сооружения, объекта незавершенного строительства	Пермский край, Краснокамский р-н, Краснокамск г, Строителей пер, 18 д
	Местоположение здания, сооружения, объекта незавершенного строительства	–
	Дополнительные сведения о местоположении	–
6	Иные сведения	–

Описание местоположения здания, сооружения, объекта незавершенного строительства на земельном участке

**1. Сведения о характерных точках контура
вид объекта недвижимости (здание, сооружение, объект незавершенного строительства) Здание
кадастровый номер (обозначение) 59:07:0011218:182
Зона № МСК-59, зона 2**

Номер контура	Номера характерных точек контура	Существующие			Уточненные			Метод определения координат	Средняя квадратическая погрешность определения координат характерной точки (Mt), м	Формулы, примененные для расчета средней квадратической погрешности определения координат характерной точки (Mt), м
		Координаты, м		R, м	Координаты, м		R, м			
		X	Y		X	Y				
1	2	3	4	5	6	7	8	9	10	11
59:07:0011218:182	н328	–	–	–	525848.42	2206572.15	–	Метод спутниковых геодезических измерений (определений)	0.10	$Mt = \sqrt{(0.07^2 + 0.07^2)} = 0.10$
59:07:0011218:182	н329	–	–	–	525853.07	2206566.77	–	Метод спутниковых геодезических измерений (определений)	0.10	$Mt = \sqrt{(0.07^2 + 0.07^2)} = 0.10$
59:07:0011218:182	н330	–	–	–	525860.63	2206573.34	–	Метод спутниковых	0.10	$Mt = \sqrt{(0.07^2 + 0.07^2)} = 0.10$

								геодезических измерений (определений)		
59:07:0011218:182	н331	–	–	–	525855.96	2206578.68	–	Метод спутниковых геодезических измерений (определений)	0.10	$Mt=\sqrt{(0.07^2+0.07^2)}=0.10$
59:07:0011218:182	н328	–	–	–	525848.42	2206572.15	–	Метод спутниковых геодезических измерений (определений)	0.10	$Mt=\sqrt{(0.07^2+0.07^2)}=0.10$

2. Характеристики здания, сооружения, объекта незавершенного строительства с кадастровым номером (обозначением) 59:07:0011218:182

№ п/п	Наименование характеристики	Значение характеристики
1	2	3
1	Вид объекта недвижимости	Здание
2	Ранее присвоенный государственный учетный номер здания, сооружения, объекта незавершенного строительства (кадастровый, инвентарный или условный номер)	–
3	Кадастровый номер земельного участка (земельных участков), в границах которого (которых) расположено здание, сооружение, объект незавершенного строительства	59:07:0011218:79
4	Номер кадастрового квартала (кадастровых кварталов), в пределах которого (которых) расположено здание, сооружение, объект незавершенного строительства	59:07:0011218
5	Адрес здания, сооружения, объекта незавершенного строительства	Пермский край, Краснокамский р-н, Краснокамск г, Строителей пер, 20 д
	Местоположение здания, сооружения, объекта незавершенного строительства	–
	Дополнительные сведения о местоположении	–

6	Иные сведения		–							
Описание местоположения здания, сооружения, объекта незавершенного строительства на земельном участке										
1. Сведения о характерных точках контура										
вид объекта недвижимости (здание, сооружение, объект незавершенного строительства) <u>Здание</u> кадастровый номер (обозначение) <u>59:07:0011218:183</u> Зона № МСК-59, зона 2										
Номер контура	Номера характерных точек контура	Существующие			Уточненные			Метод определения координат	Средняя квадратическая погрешность определения координат характерной точки (Mt), м	Формулы, примененные для расчета средней квадратической погрешности определения координат характерной точки (Mt), м
		Координаты, м		R, м	Координаты, м		R, м			
		X	Y		X	Y				
1	2	3	4	5	6	7	8	9	10	11
59:07:0011218:183	н332	–	–	–	525681.15	2206740.02	–	Метод спутниковых геодезических измерений (определений)	0.10	$Mt = \sqrt{(0.07^2 + 0.07^2)} = 0.10$
59:07:0011218:183	н333	–	–	–	525687.63	2206737.36	–	Метод спутниковых геодезических измерений (определений)	0.10	$Mt = \sqrt{(0.07^2 + 0.07^2)} = 0.10$
59:07:0011218:183	н334	–	–	–	525689.01	2206740.66	–	Метод спутниковых геодезических измерений (определений)	0.10	$Mt = \sqrt{(0.07^2 + 0.07^2)} = 0.10$
59:07:0011218:183	н335	–	–	–	525692.96	2206739.03	–	Метод спутниковых геодезических измерений	0.10	$Mt = \sqrt{(0.07^2 + 0.07^2)} = 0.10$

59:07:0011218:183	н336	–	–	–	525695.94	2206746.24	–	й (определений) Метод спутниковых геодезических измерений (определений)	0.10	$Mt=\sqrt{(0.07^2+0.07^2)}=0.10$
59:07:0011218:183	н337	–	–	–	525685.52	2206750.58	–	Метод спутниковых геодезических измерений (определений)	0.10	$Mt=\sqrt{(0.07^2+0.07^2)}=0.10$
59:07:0011218:183	н337	–	–	–	525685.52	2206750.58	–	Метод спутниковых геодезических измерений (определений)	0.10	$Mt=\sqrt{(0.07^2+0.07^2)}=0.10$
59:07:0011218:183	н332	–	–	–	525681.15	2206740.02	–	Метод спутниковых геодезических измерений (определений)	0.10	$Mt=\sqrt{(0.07^2+0.07^2)}=0.10$

2. Характеристики здания, сооружения, объекта незавершенного строительства с кадастровым номером (обозначением) 59:07:0011218:183

№ п/п	Наименование характеристики	Значение характеристики
1	2	3
1	Вид объекта недвижимости	Здание
2	Ранее присвоенный государственный учетный номер здания, сооружения, объекта незавершенного строительства (кадастровый, инвентарный или условный номер)	–
3	Кадастровый номер земельного участка (земельных участков), в границах которого (которых) расположено здание, сооружение, объект незавершенного строительства	59:07:0011218:22

4	Номер кадастрового квартала (кадастровых кварталов), в пределах которого (которых) расположено здание, сооружение, объект незавершенного строительства	59:07:0011218
5	Адрес здания, сооружения, объекта незавершенного строительства	Пермский край, Краснокамский р-н, Краснокамск г, Малая ул, 3 д
	Местоположение здания, сооружения, объекта незавершенного строительства	–
	Дополнительные сведения о местоположении	–
6	Иные сведения	–

Описание местоположения здания, сооружения, объекта незавершенного строительства на земельном участке

**1. Сведения о характерных точках контура
вид объекта недвижимости (здание, сооружение, объект незавершенного строительства) Здание
кадастровый номер (обозначение) 59:07:0011218:184
Зона № МСК-59, зона 2**

Номер контура	Номера характерных точек контура	Существующие			Уточненные			Метод определения координат	Средняя квадратическая погрешность определения координат характерной точки (Mt), м	Формулы, примененные для расчета средней квадратической погрешности определения координат характерной точки (Mt), м
		Координаты, м		R, м	Координаты, м		R, м			
		X	Y		X	Y				
1	2	3	4	5	6	7	8	9	10	11
59:07:0011218:184	н338	–	–	–	525678.56	2206709.51	–	Метод спутниковых геодезических измерений (определений)	0.10	$Mt = \sqrt{(0.07^2 + 0.07^2)} = 0.10$
59:07:0011218:184	н339	–	–	–	525672.23	2206712.55	–	Метод спутниковых геодезических измерений (определений)	0.10	$Mt = \sqrt{(0.07^2 + 0.07^2)} = 0.10$
59:07:	н340	–	–	–	525672	22067	–	Метод	0.10	$Mt = \sqrt{(0.07^2 + 0.07^2)}$

00112 18:184					.99	14.05		спутнико вых геодезич еских измерени й (определ ений))=0.10
59:07: 00112 18:184	н341	–	–	–	525671 .16	22067 14.94	–	Метод спутнико вых геодезич еских измерени й (определ ений)	0.10	$Mt=\sqrt{(0.07^2+0.07^2)}$)=0.10
59:07: 00112 18:184	н342	–	–	–	525667 .97	22067 08.26	–	Метод спутнико вых геодезич еских измерени й (определ ений)	0.10	$Mt=\sqrt{(0.07^2+0.07^2)}$)=0.10
59:07: 00112 18:184	н343	–	–	–	525676 .08	22067 04.38	–	Метод спутнико вых геодезич еских измерени й (определ ений)	0.10	$Mt=\sqrt{(0.07^2+0.07^2)}$)=0.10
59:07: 00112 18:184	н338	–	–	–	525678 .56	22067 09.51	–	Метод спутнико вых геодезич еских измерени й (определ ений)	0.10	$Mt=\sqrt{(0.07^2+0.07^2)}$)=0.10

2. Характеристики здания, сооружения, объекта незавершенного строительства с кадастровым номером (обозначением) 59:07:0011218:184

№ п/п	Наименование характеристики	Значение характеристики
1	2	3
1	Вид объекта недвижимости	Здание
2	Ранее присвоенный государственный учетный номер здания, сооружения, объекта незавершенного строительства (кадастровый, инвентарный или условный номер)	–
3	Кадастровый номер земельного	59:07:0011218:24

	участка (земельных участков), в границах которого (которых) расположено здание, сооружение, объект незавершенного строительства	
4	Номер кадастрового квартала (кадастровых кварталов), в пределах которого (которых) расположено здание, сооружение, объект незавершенного строительства	59:07:0011218
5	Адрес здания, сооружения, объекта незавершенного строительства	Пермский край, Краснокамский р-н, Краснокамск г, Малая ул, 5 д
	Местоположение здания, сооружения, объекта незавершенного строительства	–
	Дополнительные сведения о местоположении	–
6	Иные сведения	–

Описание местоположения здания, сооружения, объекта незавершенного строительства на земельном участке

**1. Сведения о характерных точках контура вид объекта недвижимости (здание, сооружение, объект незавершенного строительства) Здание кадастровый номер (обозначение) 59:07:0011218:185
Зона № МСК-59, зона 2**

Номер контура	Номера характерных точек контура	Существующие			Уточненные			Метод определения координат	Средняя квадратическая погрешность определения координат характерной точки (Mt), м	Формулы, примененные для расчета средней квадратической погрешности определения координат характерной точки (Mt), м
		Координаты, м		R, м	Координаты, м		R, м			
		X	Y		X	Y				
1	2	3	4	5	6	7	8	9	10	11
59:07:0011218:185	н344	–	–	–	525941.07	2206525.94	–	Метод спутниковых геодезических измерений (определений)	0.10	$Mt = \sqrt{(0.07^2 + 0.07^2)} = 0.10$
59:07:0011218:185	н349	–	–	–	525952.14	2206513.85	–	Метод спутниковых геодезических измерений	0.10	$Mt = \sqrt{(0.07^2 + 0.07^2)} = 0.10$

								измерени й (определ ений)		
59:07: 00112 18:185	н348	–	–	–	525949 .25	22065 11.19	–	Метод спутнико вых геодезич еских измерени й (определ ений)	0.10	$Mt=\sqrt{(0.07^2+0.07^2)}$)=0.10
59:07: 00112 18:185	н347	–	–	–	525946 .04	22065 14.70	–	Метод спутнико вых геодезич еских измерени й (определ ений)	0.10	$Mt=\sqrt{(0.07^2+0.07^2)}$)=0.10
59:07: 00112 18:185	н346	–	–	–	525942 .27	22065 11.25	–	Метод спутнико вых геодезич еских измерени й (определ ений)	0.10	$Mt=\sqrt{(0.07^2+0.07^2)}$)=0.10
59:07: 00112 18:185	н345	–	–	–	525934 .43	22065 19.85	–	Метод спутнико вых геодезич еских измерени й (определ ений)	0.10	$Mt=\sqrt{(0.07^2+0.07^2)}$)=0.10
59:07: 00112 18:185	н344	–	–	–	525941 .07	22065 25.94	–	Метод спутнико вых геодезич еских измерени й (определ ений)	0.10	$Mt=\sqrt{(0.07^2+0.07^2)}$)=0.10

2. Характеристики здания, сооружения, объекта незавершенного строительства с кадастровым номером (обозначением) 59:07:0011218:185

№ п/п	Наименование характеристики	Значение характеристики
1	2	3
1	Вид объекта недвижимости	Здание
2	Ранее присвоенный государственный учетный номер	–

	здания, сооружения, объекта незавершенного строительства (кадастровый, инвентарный или условный номер)	
3	Кадастровый номер земельного участка (земельных участков), в границах которого (которых) расположено здание, сооружение, объект незавершенного строительства	59:07:0011218:385
4	Номер кадастрового квартала (кадастровых кварталов), в пределах которого (которых) расположено здание, сооружение, объект незавершенного строительства	59:07:0011218
5	Адрес здания, сооружения, объекта незавершенного строительства	Пермский край, Краснокамский р-н, Краснокамск г, Матросова ул, 27 д
	Местоположение здания, сооружения, объекта незавершенного строительства	–
	Дополнительные сведения о местоположении	–
6	Иные сведения	–

Описание местоположения здания, сооружения, объекта незавершенного строительства на земельном участке

**1. Сведения о характерных точках контура
вид объекта недвижимости (здание, сооружение, объект незавершенного строительства) Здание
кадастровый номер (обозначение) 59:07:0011218:187
Зона № МСК-59, зона 2**

Номер контура	Номера характерных точек контура	Существующие			Уточненные			Метод определения координат	Средняя квадратическая погрешность определения координат характерной точки (Mt), м	Формулы, примененные для расчета средней квадратической погрешности определения координат характерной точки (Mt), м
		Координаты, м		R, м	Координаты, м		R, м			
		X	Y		X	Y				
1	2	3	4	5	6	7	8	9	10	11
59:07:0011218:187	н350	–	–	–	525588.47	2206646.90	–	Метод спутниковых геодезических измерений (определений)	0.10	$Mt = \sqrt{(0.07^2 + 0.07^2)} = 0.10$

59:07:0011218:187	н351	–	–	–	525594.51	2206644.02	–	Метод спутниковых геодезических измерений (определений)	0.10	$Mt=\sqrt{(0.07^2+0.07^2)}=0.10$
59:07:0011218:187	н352	–	–	–	525598.26	2206651.88	–	Метод спутниковых геодезических измерений (определений)	0.10	$Mt=\sqrt{(0.07^2+0.07^2)}=0.10$
59:07:0011218:187	н353	–	–	–	525592.20	2206654.76	–	Метод спутниковых геодезических измерений (определений)	0.10	$Mt=\sqrt{(0.07^2+0.07^2)}=0.10$
59:07:0011218:187	н350	–	–	–	525588.47	2206646.90	–	Метод спутниковых геодезических измерений (определений)	0.10	$Mt=\sqrt{(0.07^2+0.07^2)}=0.10$

2. Характеристики здания, сооружения, объекта незавершенного строительства с кадастровым номером (обозначением) 59:07:0011218:187

№ п/п	Наименование характеристики	Значение характеристики
1	2	3
1	Вид объекта недвижимости	Здание
2	Ранее присвоенный государственный учетный номер здания, сооружения, объекта незавершенного строительства (кадастровый, инвентарный или условный номер)	–
3	Кадастровый номер земельного участка (земельных участков), в границах которого (которых) расположено здание, сооружение, объект незавершенного строительства	59:07:0011218:51
4	Номер кадастрового квартала (кадастровых кварталов), в пределах которого (которых)	59:07:0011218

	расположено здание, сооружение, объект незавершенного строительства	
5	Адрес здания, сооружения, объекта незавершенного строительства	Пермский край, Краснокамский р-н, Краснокамск г, Серова ул, 11 д
	Местоположение здания, сооружения, объекта незавершенного строительства	–
	Дополнительные сведения о местоположении	–
6	Иные сведения	–

Описание местоположения здания, сооружения, объекта незавершенного строительства на земельном участке

**1. Сведения о характерных точках контура
вид объекта недвижимости (здание, сооружение, объект незавершенного строительства) Здание
кадастровый номер (обозначение) 59:07:0011218:188
Зона № МСК-59, зона 2**

Номер контура	Номера характерных точек контура	Существующие			Уточненные			Метод определения координат	Средняя квадратическая погрешность определения координат характерной точки (Mt), м	Формулы, примененные для расчета средней квадратической погрешности определения координат характерной точки (Mt), м
		Координаты, м		R, м	Координаты, м		R, м			
		X	Y		X	Y				
1	2	3	4	5	6	7	8	9	10	11
59:07:0011218:188	н354	–	–	–	525609.56	2206636.01	–	Метод спутниковых геодезических измерений (определений)	0.10	$Mt = \sqrt{(0.07^2 + 0.07^2)} = 0.10$
59:07:0011218:188	н355	–	–	–	525617.19	2206632.21	–	Метод спутниковых геодезических измерений (определений)	0.10	$Mt = \sqrt{(0.07^2 + 0.07^2)} = 0.10$
59:07:0011218:188	н356	–	–	–	525621.02	2206639.91	–	Метод спутниковых геодезич	0.10	$Mt = \sqrt{(0.07^2 + 0.07^2)} = 0.10$

								еских измерений (определений)		
59:07:0011218:188	н357	–	–	–	525613.41	2206643.70	–	Метод спутниковых геодезических измерений (определений)	0.10	$Mt=\sqrt{(0.07^2+0.07^2)}=0.10$
59:07:0011218:188	н354	–	–	–	525609.56	2206636.01	–	Метод спутниковых геодезических измерений (определений)	0.10	$Mt=\sqrt{(0.07^2+0.07^2)}=0.10$

2. Характеристики здания, сооружения, объекта незавершенного строительства с кадастровым номером (обозначением) 59:07:0011218:188

№ п/п	Наименование характеристики	Значение характеристики
1	2	3
1	Вид объекта недвижимости	Здание
2	Ранее присвоенный государственный учетный номер здания, сооружения, объекта незавершенного строительства (кадастровый, инвентарный или условный номер)	–
3	Кадастровый номер земельного участка (земельных участков), в границах которого (которых) расположено здание, сооружение, объект незавершенного строительства	59:07:0011218:381
4	Номер кадастрового квартала (кадастровых кварталов), в пределах которого (которых) расположено здание, сооружение, объект незавершенного строительства	59:07:0011218
5	Адрес здания, сооружения, объекта незавершенного строительства	Пермский край, Краснокамский р-н, Краснокамск г, Серова ул, 12 д
	Местоположение здания, сооружения, объекта незавершенного строительства	–
	Дополнительные сведения о местоположении	–
6	Иные сведения	–

Описание местоположения здания, сооружения, объекта незавершенного строительства на земельном участке

**1. Сведения о характерных точках контура
вид объекта недвижимости (здание, сооружение, объект незавершенного строительства) Здание
кадастровый номер (обозначение) 59:07:0011218:189
Зона № МСК-59, зона 2**

Номер контура	Номера характерных точек контура	Существующие			Уточненные			Метод определения координат	Средняя квадратическая погрешность определения координат характерной точки (Mt), м	Формулы, примененные для расчета средней квадратической погрешности определения координат характерной точки (Mt), м
		Координаты, м		R, м	Координаты, м		R, м			
		X	Y		X	Y				
1	2	3	4	5	6	7	8	9	10	11
59:07:0011218:189	н358	–	–	–	525864.87	2206586.88	–	Метод спутниковых геодезических измерений (определений)	0.10	$Mt = \sqrt{(0.07^2 + 0.07^2)} = 0.10$
59:07:0011218:189	н359	–	–	–	525869.85	2206581.56	–	Метод спутниковых геодезических измерений (определений)	0.10	$Mt = \sqrt{(0.07^2 + 0.07^2)} = 0.10$
59:07:0011218:189	н360	–	–	–	525877.02	2206588.25	–	Метод спутниковых геодезических измерений (определений)	0.10	$Mt = \sqrt{(0.07^2 + 0.07^2)} = 0.10$
59:07:0011218:189	н361	–	–	–	525872.04	2206593.60	–	Метод спутниковых геодезических измерений (определений)	0.10	$Mt = \sqrt{(0.07^2 + 0.07^2)} = 0.10$

ра	терны х точек конту ра	X	Y		X	Y		координ ат	тическ ая погреш ность опреде ления коорди нат характ ерной точки (Mt), м	средней квадратической погрешности определения координат характерной точки (Mt), м
1	2	3	4	5	6	7	8	9	10	11
59:07: 00112 18:190	н362	–	–	–	525620 .99	22066 62.21	–	Метод спутнико вых геодезич еских измерени й (определ ений)	0.10	$Mt=\sqrt{(0.07^2+0.07^2)}$)=0.10
59:07: 00112 18:190	н363	–	–	–	525626 .67	22066 59.81	–	Метод спутнико вых геодезич еских измерени й (определ ений)	0.10	$Mt=\sqrt{(0.07^2+0.07^2)}$)=0.10
59:07: 00112 18:190	н364	–	–	–	525629 .61	22066 66.73	–	Метод спутнико вых геодезич еских измерени й (определ ений)	0.10	$Mt=\sqrt{(0.07^2+0.07^2)}$)=0.10
59:07: 00112 18:190	н365	–	–	–	525623 .91	22066 69.14	–	Метод спутнико вых геодезич еских измерени й (определ ений)	0.10	$Mt=\sqrt{(0.07^2+0.07^2)}$)=0.10
59:07: 00112 18:190	н362	–	–	–	525620 .99	22066 62.21	–	Метод спутнико вых геодезич еских измерени й (определ	0.10	$Mt=\sqrt{(0.07^2+0.07^2)}$)=0.10

								ений)		
2. Характеристики здания, сооружения, объекта незавершенного строительства с кадастровым номером (обозначением) 59:07:0011218:190										
№ п/п	Наименование характеристики				Значение характеристики					
1	2				3					
1	Вид объекта недвижимости				Здание					
2	Ранее присвоенный государственный учетный номер здания, сооружения, объекта незавершенного строительства (кадастровый, инвентарный или условный номер)				–					
3	Кадастровый номер земельного участка (земельных участков), в границах которого (которых) расположено здание, сооружение, объект незавершенного строительства				59:07:0011218:49					
4	Номер кадастрового квартала (кадастровых кварталов), в пределах которого (которых) расположено здание, сооружение, объект незавершенного строительства				59:07:0011218					
5	Адрес здания, сооружения, объекта незавершенного строительства				Пермский край, Краснокамский р-н, Краснокамск г, Серова ул, 10 д					
	Местоположение здания, сооружения, объекта незавершенного строительства				–					
	Дополнительные сведения о местоположении				–					
6	Иные сведения				–					
Описание местоположения здания, сооружения, объекта незавершенного строительства на земельном участке										
1. Сведения о характерных точках контура										
вид объекта недвижимости (здание, сооружение, объект незавершенного строительства) Здание										
кадастровый номер (обозначение) 59:07:0011218:192										
Зона № МСК-59, зона 2										
Номер контура	Номера характерных точек контура	Существующие			Уточненные			Метод определения координат	Средняя квадратическая погрешность определения координат характерной точки (Mt), м	Формулы, примененные для расчета средней квадратической погрешности определения координат характерной точки (Mt), м
		Координаты, м		R, м	Координаты, м		R, м			
		X	Y		X	Y				
1	2	3	4	5	6	7	8	9	10	11

59:07:0011218:192	н366	–	–	–	525883.26	2206603.92	–	Метод спутниковых геодезических измерений (определений)	0.10	$Mt=\sqrt{(0.07^2+0.07^2)}=0.10$
59:07:0011218:192	н367	–	–	–	525888.62	2206597.97	–	Метод спутниковых геодезических измерений (определений)	0.10	$Mt=\sqrt{(0.07^2+0.07^2)}=0.10$
59:07:0011218:192	н368	–	–	–	525904.95	2206612.68	–	Метод спутниковых геодезических измерений (определений)	0.10	$Mt=\sqrt{(0.07^2+0.07^2)}=0.10$
59:07:0011218:192	н369	–	–	–	525899.60	2206618.64	–	Метод спутниковых геодезических измерений (определений)	0.10	$Mt=\sqrt{(0.07^2+0.07^2)}=0.10$
59:07:0011218:192	н366	–	–	–	525883.26	2206603.92	–	Метод спутниковых геодезических измерений (определений)	0.10	$Mt=\sqrt{(0.07^2+0.07^2)}=0.10$

2. Характеристики здания, сооружения, объекта незавершенного строительства с кадастровым номером (обозначением) 59:07:0011218:192

№ п/п	Наименование характеристики	Значение характеристики
1	2	3
1	Вид объекта недвижимости	Здание
2	Ранее присвоенный государственный учетный номер здания, сооружения, объекта незавершенного строительства (кадастровый, инвентарный или условный номер)	–

3	Кадастровый номер земельного участка (земельных участков), в границах которого (которых) расположено здание, сооружение, объект незавершенного строительства	59:07:0011218:3
4	Номер кадастрового квартала (кадастровых кварталов), в пределах которого (которых) расположено здание, сооружение, объект незавершенного строительства	59:07:0011218
5	Адрес здания, сооружения, объекта незавершенного строительства	Пермский край, Краснокамский р-н, Краснокамск г, Строителей пер, 10 д
	Местоположение здания, сооружения, объекта незавершенного строительства	–
	Дополнительные сведения о местоположении	–
6	Иные сведения	–

Описание местоположения здания, сооружения, объекта незавершенного строительства на земельном участке

**1. Сведения о характерных точках контура
вид объекта недвижимости (здание, сооружение, объект незавершенного строительства) Здание
кадастровый номер (обозначение) 59:07:0011218:193
Зона № МСК-59, зона 2**

Номер контура	Номер характерных точек контура	Существующие			Уточненные			Метод определения координат	Средняя квадратическая погрешность определения координат характерной точки (Mt), м	Формулы, примененные для расчета средней квадратической погрешности определения координат характерной точки (Mt), м
		Координаты, м		R, м	Координаты, м		R, м			
		X	Y		X	Y				
1	2	3	4	5	6	7	8	9	10	11
59:07:0011218:193	н370	–	–	–	525565.32	2206658.19	–	Метод спутниковых геодезических измерений (определений)	0.10	$Mt = \sqrt{(0.07^2 + 0.07^2)} = 0.10$
59:07:0011218:193	н371	–	–	–	525570.39	2206655.82	–	Метод спутниковых геодезич	0.10	$Mt = \sqrt{(0.07^2 + 0.07^2)} = 0.10$

								еских измерений (определений)		
59:07:0011218:193	н372	–	–	–	525573.14	2206661.72	–	Метод спутниковых геодезических измерений (определений)	0.10	$Mt=\sqrt{(0.07^2+0.07^2)}=0.10$
59:07:0011218:193	н373	–	–	–	525568.05	2206664.09	–	Метод спутниковых геодезических измерений (определений)	0.10	$Mt=\sqrt{(0.07^2+0.07^2)}=0.10$
59:07:0011218:193	н370	–	–	–	525565.32	2206658.19	–	Метод спутниковых геодезических измерений (определений)	0.10	$Mt=\sqrt{(0.07^2+0.07^2)}=0.10$

2. Характеристики здания, сооружения, объекта незавершенного строительства с кадастровым номером (обозначением) 59:07:0011218:193

№ п/п	Наименование характеристики	Значение характеристики
1	2	3
1	Вид объекта недвижимости	Здание
2	Ранее присвоенный государственный учетный номер здания, сооружения, объекта незавершенного строительства (кадастровый, инвентарный или условный номер)	–
3	Кадастровый номер земельного участка (земельных участков), в границах которого (которых) расположено здание, сооружение, объект незавершенного строительства	59:07:0011218:52
4	Номер кадастрового квартала (кадастровых кварталов), в пределах которого (которых) расположено здание, сооружение, объект незавершенного строительства	59:07:0011218
5	Адрес здания, сооружения,	Пермский край, Краснокамский р-н, Краснокамск г, Красная

	объекта незавершенного строительства	ул, 12 д
	Местоположение здания, сооружения, объекта незавершенного строительства	–
	Дополнительные сведения о местоположении	–
6	Иные сведения	–

Описание местоположения здания, сооружения, объекта незавершенного строительства на земельном участке

**1. Сведения о характерных точках контура
вид объекта недвижимости (здание, сооружение, объект незавершенного строительства) Здание
кадастровый номер (обозначение) 59:07:0011218:194
Зона № МСК-59, зона 2**

Номер контура	Номера характерных точек контура	Существующие			Уточненные			Метод определения координат	Средняя квадратическая погрешность определения координат характерной точки (Mt), м	Формулы, примененные для расчета средней квадратической погрешности определения координат характерной точки (Mt), м
		Координаты, м		R, м	Координаты, м		R, м			
		X	Y		X	Y				
1	2	3	4	5	6	7	8	9	10	11
59:07:0011218:194	н374	–	–	–	525815.37	2206584.32	–	Метод спутниковых геодезических измерений (определений)	0.10	$Mt = \sqrt{(0.07^2 + 0.07^2)} = 0.10$
59:07:0011218:194	н375	–	–	–	525820.52	2206578.59	–	Метод спутниковых геодезических измерений (определений)	0.10	$Mt = \sqrt{(0.07^2 + 0.07^2)} = 0.10$
59:07:0011218:194	н376	–	–	–	525831.00	2206588.01	–	Метод спутниковых геодезических измерений (определений)	0.10	$Mt = \sqrt{(0.07^2 + 0.07^2)} = 0.10$

59:07:0011218:194	н377	–	–	–	525825.86	2206593.74	–	ений) Метод спутниковых геодезических измерений (определений)	0.10	$Mt=\sqrt{(0.07^2+0.07^2)}=0.10$
59:07:0011218:194	н374	–	–	–	525815.37	2206584.32	–	Метод спутниковых геодезических измерений (определений)	0.10	$Mt=\sqrt{(0.07^2+0.07^2)}=0.10$

2. Характеристики здания, сооружения, объекта незавершенного строительства с кадастровым номером (обозначением) 59:07:0011218:194

№ п/п	Наименование характеристики	Значение характеристики
1	2	3
1	Вид объекта недвижимости	Здание
2	Ранее присвоенный государственный учетный номер здания, сооружения, объекта незавершенного строительства (кадастровый, инвентарный или условный номер)	–
3	Кадастровый номер земельного участка (земельных участков), в границах которого (которых) расположено здание, сооружение, объект незавершенного строительства	59:07:0011218:8,59:07:0011218:7
4	Номер кадастрового квартала (кадастровых кварталов), в пределах которого (которых) расположено здание, сооружение, объект незавершенного строительства	59:07:0011218
5	Адрес здания, сооружения, объекта незавершенного строительства	Пермский край, Краснокамский р-н, Краснокамск г, Строителей пер, 13 д
	Местоположение здания, сооружения, объекта незавершенного строительства	–
	Дополнительные сведения о местоположении	–
6	Иные сведения	–

Описание местоположения здания, сооружения, объекта незавершенного строительства на земельном участке

1. Сведения о характерных точках контура вид объекта недвижимости (здание, сооружение, объект незавершенного строительства) Здание

кадастровый номер (обозначение) 59:07:0011218:231

Зона № МСК-59, зона 2

Номер контура	Номера характеристик точек контура	Существующие			Уточненные			Метод определения координат	Средняя квадратическая погрешность определения координат характерной точки (Mt), м	Формулы, примененные для расчета средней квадратической погрешности определения координат характерной точки (Mt), м
		Координаты, м		R, м	Координаты, м		R, м			
		X	Y		X	Y				
1	2	3	4	5	6	7	8	9	10	11
59:07:0011218:231	н378	–	–	–	525909.56	2206627.40	–	Метод спутниковых геодезических измерений (определений)	0.10	$Mt = \sqrt{(0.07^2 + 0.07^2)} = 0.10$
59:07:0011218:231	н379	–	–	–	525914.63	2206622.16	–	Метод спутниковых геодезических измерений (определений)	0.10	$Mt = \sqrt{(0.07^2 + 0.07^2)} = 0.10$
59:07:0011218:231	н380	–	–	–	525921.02	2206628.34	–	Метод спутниковых геодезических измерений (определений)	0.10	$Mt = \sqrt{(0.07^2 + 0.07^2)} = 0.10$
59:07:0011218:231	н381	–	–	–	525915.93	2206633.59	–	Метод спутниковых геодезических измерений (определений)	0.10	$Mt = \sqrt{(0.07^2 + 0.07^2)} = 0.10$
59:07:0011218:231	н378	–	–	–	525909.56	2206627.40	–	Метод спутниковых	0.10	$Mt = \sqrt{(0.07^2 + 0.07^2)} = 0.10$

1	2	3	4	5	6	7	8	9	характерной точки (Mt), м	10	11
59:07:0011218:250	н382	–	–	–	525670.91	2206640.15	–	Метод спутниковых геодезических измерений (определений)	0.10	$Mt = \sqrt{(0.07^2 + 0.07^2)} = 0.10$	
59:07:0011218:250	н383	–	–	–	525678.06	2206636.82	–	Метод спутниковых геодезических измерений (определений)	0.10	$Mt = \sqrt{(0.07^2 + 0.07^2)} = 0.10$	
59:07:0011218:250	н384	–	–	–	525683.81	2206649.13	–	Метод спутниковых геодезических измерений (определений)	0.10	$Mt = \sqrt{(0.07^2 + 0.07^2)} = 0.10$	
59:07:0011218:250	н385	–	–	–	525676.65	2206652.48	–	Метод спутниковых геодезических измерений (определений)	0.10	$Mt = \sqrt{(0.07^2 + 0.07^2)} = 0.10$	
59:07:0011218:250	н382	–	–	–	525670.91	2206640.15	–	Метод спутниковых геодезических измерений (определений)	0.10	$Mt = \sqrt{(0.07^2 + 0.07^2)} = 0.10$	

2. Характеристики здания, сооружения, объекта незавершенного строительства с кадастровым номером (обозначением) 59:07:0011218:250

№ п/п	Наименование характеристики	Значение характеристики
1	2	3
1	Вид объекта недвижимости	Здание

2	Ранее присвоенный государственный учетный номер здания, сооружения, объекта незавершенного строительства (кадастровый, инвентарный или условный номер)	–
3	Кадастровый номер земельного участка (земельных участков), в границах которого (которых) расположено здание, сооружение, объект незавершенного строительства	59:07:0011218:39
4	Номер кадастрового квартала (кадастровых кварталов), в пределах которого (которых) расположено здание, сооружение, объект незавершенного строительства	59:07:0011218
5	Адрес здания, сооружения, объекта незавершенного строительства	Пермский край, Краснокамский р-н, Краснокамск г, Малая ул, 24 д
	Местоположение здания, сооружения, объекта незавершенного строительства	–
	Дополнительные сведения о местоположении	–
6	Иные сведения	–

Описание местоположения здания, сооружения, объекта незавершенного строительства на земельном участке

**1. Сведения о характерных точках контура
вид объекта недвижимости (здание, сооружение, объект незавершенного строительства) Здание
кадастровый номер (обозначение) 59:07:0011218:153
Зона № МСК-59, зона 2**

Номер контура	Номера характерных точек контура	Существующие			Уточненные			Метод определения координат	Средняя квадратическая погрешность определения координат характерной точки (Mt), м	Формулы, примененные для расчета средней квадратической погрешности определения координат характерной точки (Mt), м
		Координаты, м		R, м	Координаты, м		R, м			
		X	Y		X	Y				
1	2	3	4	5	6	7	8	9	10	11
59:07:0011218:153	n386	–	–	–	525614.52	2206700.24	–	Метод спутниковых геодезических измерений	0.10	$Mt = \sqrt{(0.07^2 + 0.07^2)} = 0.10$

59:07:0011218:153	н387	–	–	–	525620.19	2206697.70	–	(определений) Метод спутниковых геодезических измерений (определений)	0.10	$Mt=\sqrt{(0.07^2+0.07^2)}=0.10$
59:07:0011218:153	н388	–	–	–	525624.21	2206706.75	–	Метод спутниковых геодезических измерений (определений)	0.10	$Mt=\sqrt{(0.07^2+0.07^2)}=0.10$
59:07:0011218:153	н389	–	–	–	525618.56	2206709.27	–	Метод спутниковых геодезических измерений (определений)	0.10	$Mt=\sqrt{(0.07^2+0.07^2)}=0.10$
59:07:0011218:153	н386	–	–	–	525614.52	2206700.24	–	Метод спутниковых геодезических измерений (определений)	0.10	$Mt=\sqrt{(0.07^2+0.07^2)}=0.10$

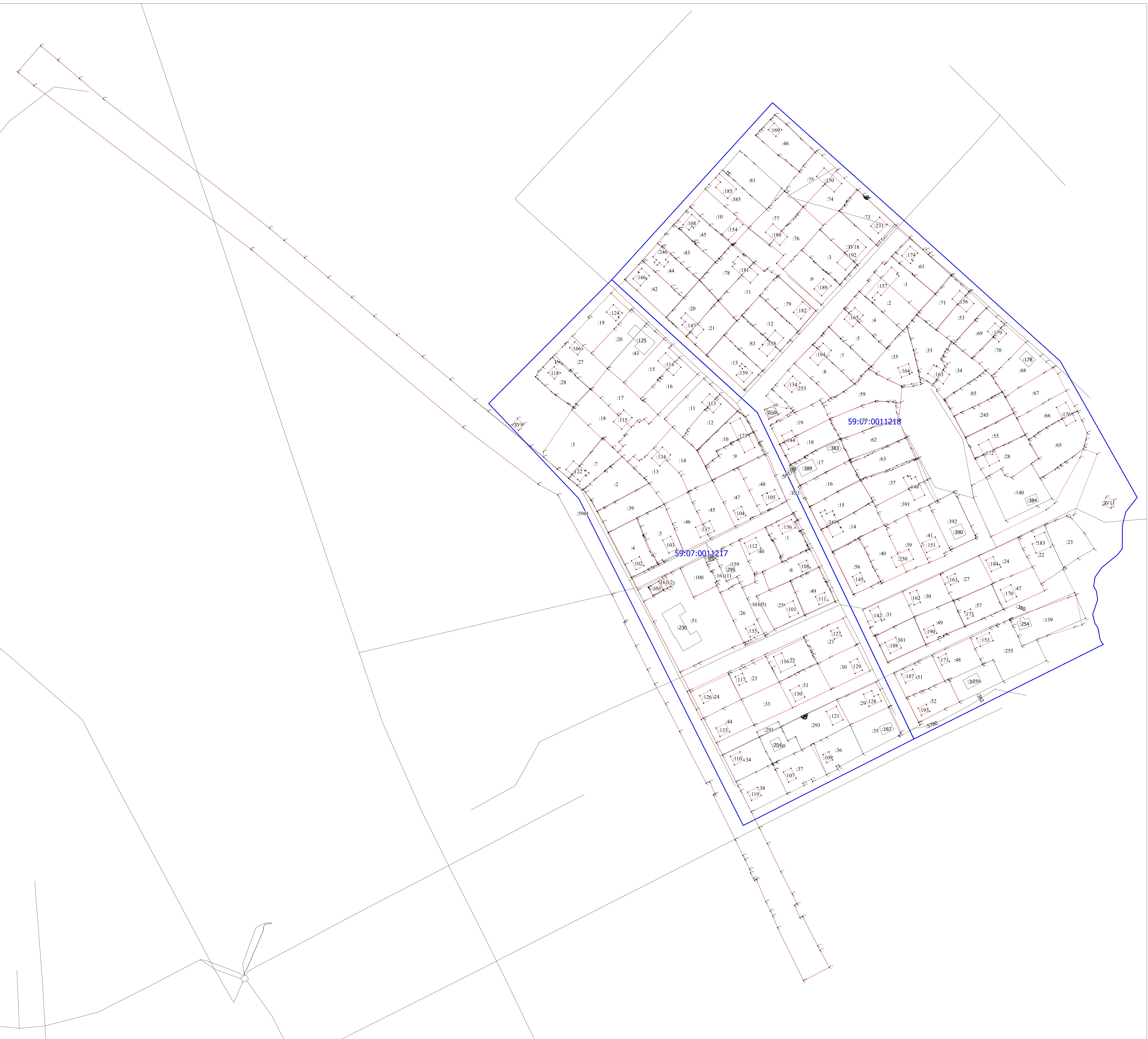
2. Характеристики здания, сооружения, объекта незавершенного строительства с кадастровым номером (обозначением) 59:07:0011218:153

№ п/п	Наименование характеристики	Значение характеристики
1	2	3
1	Вид объекта недвижимости	Здание
2	Ранее присвоенный государственный учетный номер здания, сооружения, объекта незавершенного строительства (кадастровый, инвентарный или условный номер)	–
3	Кадастровый номер земельного участка (земельных участков), в границах которого (которых) расположено здание, сооружение, объект незавершенного строительства	59:07:0011218:252,59:07:0011218:255,59:07:0011218:87
4	Номер кадастрового квартала	59:07:0011218












	(кадастровых кварталов), в пределах которого (которых) расположено здание, сооружение, объект незавершенного строительства	
5	Адрес здания, сооружения, объекта незавершенного строительства	Пермский край, Краснокамский р-н, Краснокамск г, Серова ул, 7 д
	Местоположение здания, сооружения, объекта незавершенного строительства	–
	Дополнительные сведения о местоположении	–
6	Иные сведения	–

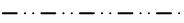







Схема границ земельных участков

1:1000



Условные обозначения:

№ п/п	Название условного знака	Изображение	Описание изображения
1	2	3	4
1	Границы земельного участка		для изображения применяются условные знаки №2, №3
2	Часть границы земельного участка: а) существующая часть границы		сплошная линия черного цвета толщиной 0,2 мм
	б) вновь образованная или уточненная часть границы		сплошная линия красного цвета толщиной 0,2 мм (допускается линия черного цвета, выделенная маркером красного цвета, шириной до 3,0 мм)
3	Характерная точка границы земельного участка		круг черного цвета диаметром 1,5 мм
4	Контур здания, сооружения, объекта незавершенного строительства, размеры которого могут быть переданы в масштабе графической части		для изображения применяются условные знаки №6, №7
5	Контур здания, сооружения, объекта незавершенного строительства, размеры которого не могут быть переданы в масштабе графической части		квадрат черного цвета с длиной стороны 3,0 мм
	Контур сооружения, объекта незавершенного строительства, представляющий собой окружность, размеры которой не могут быть переданы в масштабе графической части		круг черного цвета диаметром 3,0 мм
6	Часть контура здания, сооружения, объекта незавершенного строительства: а) образованного проекцией существующего наземного конструктивного элемента здания, сооружения, объекта незавершенного строительства		сплошная линия черного цвета, толщиной 0,2 мм
	б) образованного проекцией вновь образованного наземного конструктивного элемента здания, сооружения, объекта незавершенного строительства		сплошная линия красного цвета толщиной 0,2 мм (допускается линия черного цвета, выделенная маркером красного цвета, шириной до 3,0 мм)
	в) образованного проекцией существующего надземного конструктивного элемента здания, сооружения, объекта незавершенного строительства		штрихпунктирная линия черного цвета толщиной 0,2 мм с длиной штриха 2,0 мм, с интервалом между штрихами и пунктирами 1,0 мм
	г) образованного проекцией вновь образованного надземного конструктивного элемента здания, сооружения, объекта незавершенного строительства		штрихпунктирная линия красного цвета толщиной 0,2 мм с длиной штриха 2,0 мм, с интервалом между штрихами и пунктирами 1,0 мм

	д) образованного проекцией существующего подземного конструктивного элемента здания, сооружения, объекта незавершенного строительства		штрихпунктирная линия черного цвета толщиной 0,2 мм, длиной штриха 2,0 мм, интервалом между штрихами и пунктирами 1,0 мм
	е) образованного проекцией вновь образованного подземного конструктивного элемента здания, сооружения, объекта незавершенного строительства		штрихпунктирная линия красного цвета толщиной 0,2 мм, длиной штриха 2,0 мм, интервалом между штрихами и пунктирами 1,0 мм
7	Характерная точка контура здания		круг черного цвета диаметром 1,0 мм
8	Пункт геодезической основы: а) пункт государственной геодезической сети		равносторонний треугольник со стороной 3,0 мм с точкой внутри
	б) пункт опорной межевой сети		квадрат со стороной 2,0 мм с точкой внутри
9	Точка съемочного обоснования		окружность диаметром 1,0 мм с точкой внутри
10	Направления геодезических построений при создании съемочного обоснования		сплошная линия черного цвета толщиной 0,5 мм
11	Направления геодезических построений при определении координат характерных точек границ земельного участка		сплошная линия черного цвета со стрелкой толщиной 0,2 мм

Приложение КПТР

Рисунок 1

Земельный участок 59:07:0011217:37




Рисунок 2
Земельный участок 59:07:0011217:30



Рисунок 3
Земельный участок 59:07:0011217:25



Рисунок 4
Земельный участок 59:07:0011218:41



Рисунок 5
Земельный участок 59:07:0011218:76



Рисунок 6
Земельный участок 59:07:0011217:8



Рисунок 7
Земельный участок 59:07:0011218:6

