


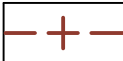

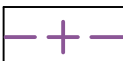


Условные обозначения

	Территория для размещения школы		Горизонтали глубины залегания торфа
	Граница промышленной глубины торфяной залежи		Граница санитарно-защитной зоны
	Нулевая граница торфяного месторождения		Граница санитарного разрыва и охранной зоны от нефтяной скважины

Экспликация

Проектируемых и реконструируемых объектов

- C32. Спортивно-развлекательно-оздоровительный центр
- C39. Раздаточные пункты молочной кухни
- M16. Предприятия бытового обслуживания
- O57-O58. Детский сад
- O67. Общеобразовательная школа
- P55. Подземный гараж
- P56. Многоэтажный гараж
- T15. СТО и автомойка

Существующих сохраняемых объектов

- Y23. Отделение почтовой службы
- C11. ГУЗ "Краевой кожно-венерологический диспансер №4"
- M1. Магазины

- M6. Столовые, кафе, закусочные, бары
- M7. Парикмахерские, фотостудии и другие салоны
- M10. Ремонтные мастерские
- O2. ГОУ НПО "Профессиональный лицей №32"
- O4. ГОУ СПО "Краснокамское медицинское училище"
- O16. МОУ "Средняя общеобразовательная школа №2"
- O43. МДОУ "Детский сад №39"
- P46. Гаражи индивидуального автотранспорта
- I12. КНС
- I14. ГРП
- I15. ЦТП
- T13. Автомойки