

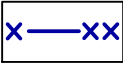

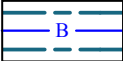

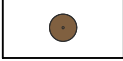



Условные обозначения

-  Кадастровый отвод территории речного причала
-  Границы санитарно-защитных зон
-  Граница водоохранной зоны, совмещенная с прибрежной полосой и рыбоохранной зоной
-  Граница береговой полосы
-  Граница зоны санитарной охраны водопровода
-  Озеленение санитарно-защитных зон
-  Нефтяные скважины (в соответствии с письмом Пермьнедра № 06/1743 от 29.08.07 должны быть ликвидированы)
-  Речной причал

Ранее существующий Грузовой причал (поз. Т9, см. "Схему современного использования территории", ГП-2, шифр 5238-05) сменил вид использования территории: "для деятельности, связанной с развитием и обслуживанием речного транспорта". Следовательно, санитарно-защитная зона с 300 метров уменьшилась до 50 метров (см. пункт 6. "Речные причалы", СанПиН 2.2.1/2.1.1200-03, раздел 7.1.14, класс V).