



ПОСТАНОВЛЕНИЕ
АДМИНИСТРАЦИИ
КРАСНОКАМСКОГО ГОРОДСКОГО ПОСЕЛЕНИЯ
КРАСНОКАМСКОГО МУНИЦИПАЛЬНОГО РАЙОНА
ПЕРМСКОГО КРАЯ

02.08.2018

№ 772

Об утверждении проекта планировки, в т.ч. межевания территории, ограниченной улицами пр. Мира, Чапаева, Пушкина, по границе территории стадиона «Россия», пр. Маяковского, ул. Большевикская г. Краснокамска Пермского края


На основании ст. 8,42,43,45,46,57 Градостроительного кодекса Российской Федерации, заключением о результатах публичных слушаний от 06 июля 2018 г. с учетом рекомендации Комиссии по подготовке проекта правил землепользования и застройки Краснокамского городского поселения, изложенной в протоколе заседания Комиссии от 18 июля 2018 г.

Администрация постановляет:

1. Утвердить прилагаемый проект планировки территории, в т.ч. межевания территории, ограниченной улицами пр. Мира, Чапаева, Пушкина, по границе территории стадиона «Россия», пр. Маяковского, ул. Большевикская г. Краснокамска Пермского края (приложения 1,2,3).
2. Опубликовать постановление в Официальном бюллетене органов местного самоуправления муниципального образования Краснокамское городское поселение и разместить его на официальном Интернет-сайте Администрации Краснокамского городского поселения.
3. Контроль за исполнением постановления возложить на Комитет имущественных отношений и землепользования (А.В.Лебедев).

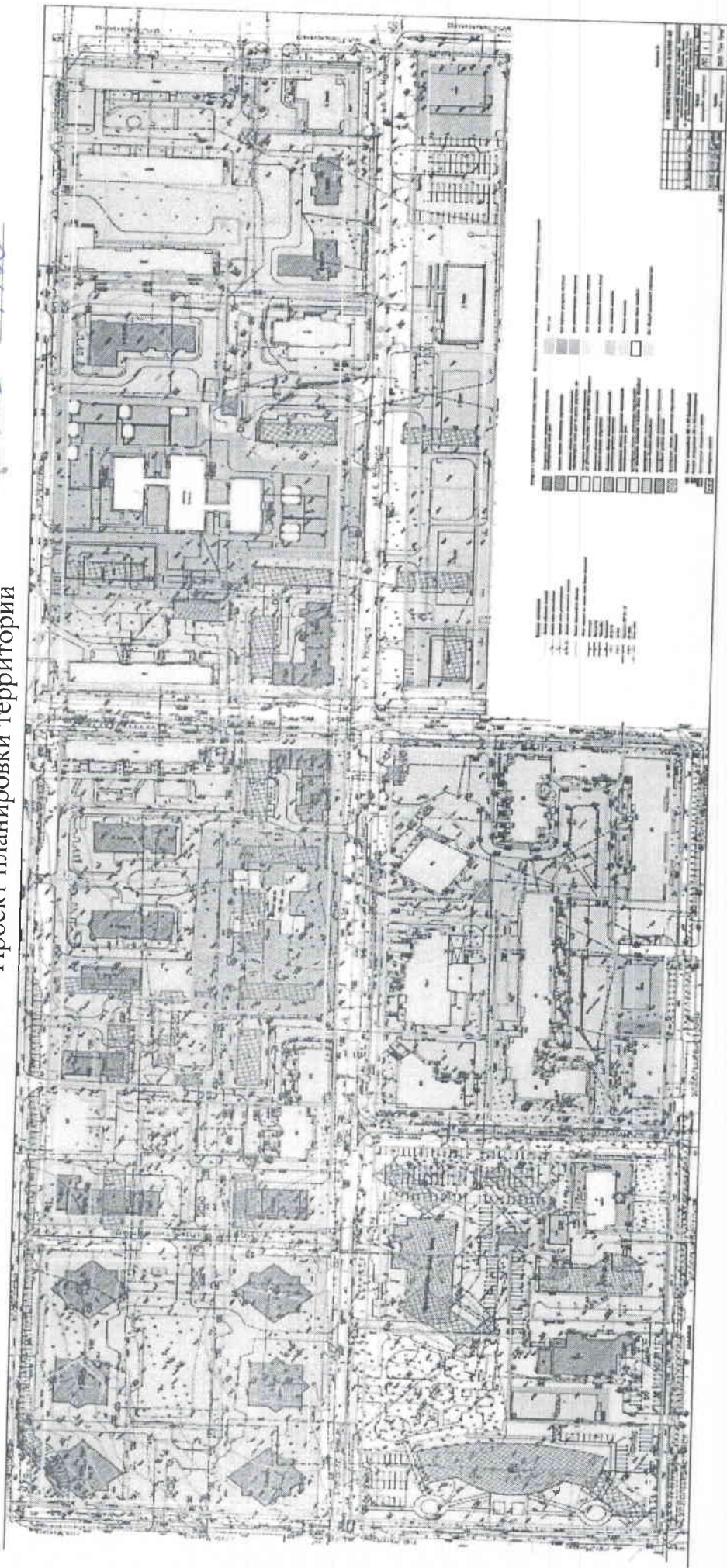
Глава городского поселения
глава администрации
Краснокамского
городского поселения




Ю.А.Потапова

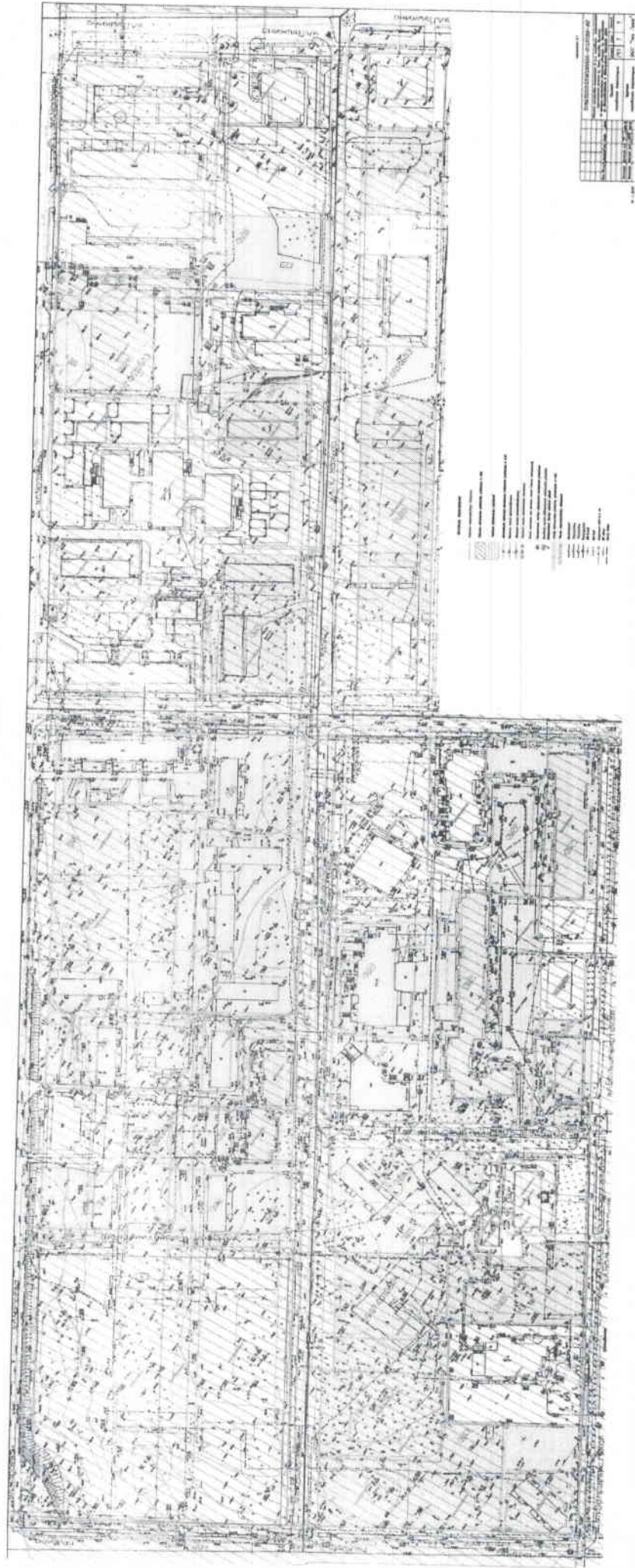
Приложение 1
к постановлению администрации
Краснокамского городского поселения
от 02.08.18 № 772

Проект планировки территории



Приложение 2
к постановлению администрации
Краснокамского городского поселения
от 02.08.18 № 778

Проект межевания территории



Приложение 3

к постановлению администрации
Краснокамского городского поселения
от 02.08.18 № 772

Экспликация земельных участков

№ п/п	№ участка по проекту	Кадастровый номер участка, либо квартал	Адрес земельного участка	Правовое положение	Разрешенное использование	Статус земельного участка	Площадь по проекту, кв. м.	Нормативный показатель площади участка на единицу	Площадь в ОКСа, кв. м.	Нормативная площадь участка, кв. м. *
1	ЗУ:1	59:07:0010602	ул.Новая (проектируемая)	Муниципальная собственность	Под автомобильную дорогу (проезд, улица)	Вновь образуемый	1025	-----	-----	1025
2	ЗУ:2	59:07:0010602	ул. Чапаева, 22	Муниципальная собственность	Под многоквартирный жилой дом	Вновь образуемый	2847	0,85	3349	2847
3	ЗУ:3	59:07:0010602	ул. Чапаева, 24	Муниципальная собственность	Под многоквартирный жилой дом	Вновь образуемый	2251	0,85	2648,2	2251
4	ЗУ:4	59:07:0010602	ул. Чапаева, 26	Муниципальная собственность	Под многоквартирный жилой дом	Вновь образуемый	2242	0,85	2637,6	3449
5	ЗУ:5	59:07:0010602:330	ул. Чапаева, 28	Муниципальная собственность	Под многоквартирный жилой дом	Изменяемый	2724	0,85	3204,7	2724
6	ЗУ:6	59:07:0010602:331	ул. Чапаева, 30	Муниципальная собственность	Под многоквартирный жилой дом	Изменяемый	2730	0,85	3211,7	2730
7	ЗУ:7	59:07:0010602	ул. Маяковского,	Муниципальная собственность	Под многоквартирный	Вновь образуемый	3004	1,32	2589,1	3417

8	ЗУ:8	59:07:0010602	2	ул. К.Маркса, 24	Муниципальная собственность	жилой дом Под многоквартирный жилой дом	Вновь образуемый	2750	0,85	3235,2	2750
9	ЗУ:9	59:07:0010602	20	ул. К.Маркса, 20	Муниципальная собственность	Под детский сад на 160-180 мест	Вновь образуемый	6212	35	740	6212
10	ЗУ:10	59:07:0010602 :27	14б	ул. К.Маркса, 14б	Общая долевая собственность	Под многоквартирный жилой дом	Изменяемы й	2863	0,77	2628,4	2023,8
11	ЗУ:11	59:07:0010602 :26	14а	ул. К.Маркса, 14а	Общая долевая собственность	Под многоквартирный жилой дом	Изменяемы й	2162	0,85	2596,7	2207
12	ЗУ:12	59:07:0010602	14	ул. К.Маркса, 14	Муниципальная собственность	Под многоквартирный жилой дом	Вновь образуемый	2074	0,85	2440	2074
13	ЗУ:13	59:07:0010604 :548	3	ул. Мира, 3	Муниципальная собственность	Торгово- развлекательный центр	Изменяемы й	6786	1,91	3542	6786
14	ЗУ:14	59:07:0010604 :27		ул.К.Маркса	Муниципальная собственность	Сквер	Изменяемы й	3632	-----	-----	3632
15	ЗУ:15	59:07:0010604 :4	37	ул.К.Маркса, 37	Муниципальная собственность	Административно- деловой центр	Изменяемы й	4048	-----	3870	4048
16	ЗУ:16	59:07:0010604	39	ул.К.Маркса, 39	Муниципальная собственность	Автопарковка на 99 машиномест	Вновь образуемый	2309	-----	-----	2309
17	ЗУ:17	59:07:0010604	-----	-----	Муниципальная собственность	Земельные участки ТП электросетей	Вновь образуемый	316	-----	-----	316
18	ЗУ:18	59:07:0010604 :14		ул.Большеви тская, 50б	Постоянное бессрочное пользование	Для эксплуатации здания	Изменяемы й	2762	-----	3000	2762

19	ЗУ:19	59:07:0010604	ул.К.Маркса, 41	Муниципальная собственность	Под многоквартирный жилой дом	Вновь образуемый	2334	0,92	4167,6	3834,2
20	ЗУ:20	59:07:0010604 :10	ул.К.Маркса, 41а	Собственность публично- правовых образований	Под многоквартирный жилой дом	Вновь образуемый	3438	0,92	5418,8	4985,3
21	ЗУ:21	59:07:0010604 :22	ул.Большеви тская, 52а	Общая долевая собственность	Под многоквартирный жилой дом	Изменяемы й	6410	1,31	5637,7	7385,4
22	ЗУ:22	59:07:0010604	ул.Большеви тская, 54	Общая долевая собственность	Под многоквартирный жилой дом	Вновь образуемый	1984	0,92	1468,2	1350,7
23	ЗУ:23	59:07:0010604 :21	ул.Большеви тская, 52	Общая долевая собственность	Под многоквартирный жилой дом	Изменяемы й	1412	1,31	1648,6	2160
24	ЗУ:24	59:07:0010604	ул.Большеви тская	-----	Под нежилым строением	Вновь образуемый	176	-----	448	176
25	ЗУ:25	59:07:0010604 :7	ул.Большеви тская, 54	Общая долевая собственность	Под многоквартирный жилой дом	Изменяемы й	2704	0,92	1954	1797,7
26	ЗУ:26	59:07:0010603 :6	ул.К.Маркса 26,28	Муниципальная собственность	Под многоквартирный жилой дом	Изменяемы й	3762	0,96	3918,7	3762
27	ЗУ:27	59:07:0010603 :8	ул. К.Маркса, 32	Муниципальная собственность	Под многоквартирный жилой дом	Изменяемы й	2364	0,96	2462,5	2364
28	ЗУ:28	59:07:0010603 :27	ул. Чапаева,42	Муниципальная собственность	Под многоквартирный жилой дом	Изменяемы й	3947	0,96	4111	3947
29	ЗУ:29	59:07:0010603 :26	ул. Чапаева,44	Общая долевая собственность	Под многоквартирный жилой дом	Изменяемы й	1110	-----	-----	1110
30	ЗУ:30	59:07:0010603	ул. К.Маркса	Муниципальная я	Под многоквартирный	Вновь образуемый	2528	0,96	2633	2528

31	ЗУ:31	59:07:0010605 :41	ул. К.Маркса, 57	Муниципальная я собственность	жилой дом Автопарковка на 78 машиномест	Изменяемы	1842	-----	-----	1842
32	ЗУ:32	59:07:0010605 :39	ул. К.Маркса, 51	Муниципальная я собственность	Под многоквартирный жилой дом	Изменяемы	2822	1,43	1973	2822
33	ЗУ:33	59:07:0010605 :37	ул. К.Маркса, 49	Муниципальная я собственность	Под многоквартирный жилой дом	Изменяемы	2822	1,43	1973	2822

Примечание:

Условный номер и план границ образуемых и изменяемых земельных участков приведен на «Чертеже межевания территории»
Приложение 3.1. Том 3