

УТВЕРЖДЕНА
приказом Министерства строительства
и жилищно-коммунального хозяйства
Российской Федерации
от 25 апреля 2017 г. № 741/пр
(в ред. Приказа Минстроя России
от 27.02.2020 № 94/пр)

Форма градостроительного плана земельного участка

Градостроительный план земельного участка

№

Р Ф - 5 9 - 2 - 0 7 - 0 - 0 0 - 2 0 2 4 - 0 0 3 1 - 0

Градостроительный план земельного участка подготовлен на основании

Комитет земельных и имущественных отношений, от 23.01.2024 г.

(реквизиты заявления правообладателя земельного участка, иного лица в случае, предусмотренном частью 1.1 статьи 57.3 Градостроительного кодекса Российской Федерации, с указанием ф.и.о. заявителя – физического лица, либо реквизиты заявления и наименование заявителя – юридического лица о выдаче градостроительного плана земельного участка)

Местонахождение земельного участка

Пермский край

(субъект Российской Федерации)

Краснокамский городской округ

(муниципальный район или городской округ)

г. Краснокамск, ул. Рейдовая

(поселение)

Описание границ земельного участка (образуемого земельного участка):

Обозначение (номер) характерной точки	Перечень координат характерных точек в системе координат, используемой для ведения Единого государственного реестра недвижимости	
	X	Y
1	523675.28	2205911.66
2	523717.94	2205958.25
3	523747.07	2205992.2
4	523728.72	2206018.31
5	523722.77	2206013.01
6	523692.22	2205987.19
7	523683.1	2205998
8	523667.82	2205985.09
9	523640.55	2205967.08
10	523615.87	2205950.77
1	523675.28	2205911.66

Кадастровый номер земельного участка (при наличии) или в случае, предусмотренном частью 1.1 статьи 57.3 Градостроительного кодекса Российской Федерации, условный номер образуемого земельного участка на основании утвержденных проекта межевания территории и (или) схемы расположения земельного участка или земельных участков на кадастровом плане территории

59:07:0010801:1319

Площадь земельного участка

5913 кв.м

Информация о расположенных в границах земельного участка объектах капитального строительства
59:07:0010801:1285

Информация о границах зоны планируемого размещения объекта капитального строительства в соответствии с утвержденным проектом планировки территории (при наличии) -

Обозначение (номер) характерной точки	Перечень координат характерных точек в системе координат, используемой для ведения Единого государственного реестра недвижимости	
	X	Y
-	-	-

Реквизиты проекта планировки территории и (или) проекта межевания территории в случае, если земельный участок расположен в границах территории, в отношении которой утверждены проект планировки территории и (или) проект межевания территории

Внесение изменений в проект планировки территории и проект межевания территории в границах кадастрового квартала 59:07:0010801 в микрорайоне Рейд, ограниченного уд. Шоссейная, пер. Клубный, ул. Рейдовая, г. Краснокамска Пермского края, утверждены постановлением администрации Краснокамского городского округа от 26.07.2021 № 489-п

(указывается в случае, если земельный участок расположен в границах территории, в отношении которой утверждены проект планировки территории и (или) проект межевания территории)

Градостроительный план подготовлен Главным специалистом отдела градостроительства и архитектуры администрации Краснокамского городского округа – Пансовой Мариной Евгеньевной

(ф.и.о., должность уполномоченного лица, наименование органа)

М.П. (при наличии) / (подпись)

М.Е. Пансова / (расшифровка подписи)

Дата выдачи 13.02.2024
(ДД.ММ.ГГГГ)

1. Чертеж(и) градостроительного плана земельного участка

См. приложение

Чертеж(и) градостроительного плана земельного участка разработан(ы) на топографической основе в масштабе 1: 1000, выполненной (дата, наименование организации, подготовившей топографическую основу)

Чертеж(и) градостроительного плана земельного участка разработан(ы) 13.02.2024 Отделом градостроительства и архитектуры администрации Краснокамского городского округа (дата, наименование организации)

2. Информация о градостроительном регламенте либо требованиях к назначению, параметрам и размещению объекта капитального строительства на земельном участке, на который действие градостроительного регламента не распространяется или для которого градостроительный регламент не устанавливается

2.1. Реквизиты акта органа государственной власти субъекта Российской Федерации, органа местного самоуправления, содержащего градостроительный регламент либо реквизиты акта федерального органа государственной власти, органа государственной власти субъекта Российской Федерации, органа местного самоуправления, иной организации, определяющего, в соответствии с федеральными законами, порядок использования земельного участка, на который действие градостроительного регламента не распространяется или для которого градостроительный регламент не устанавливается Правила землепользования и застройки Краснокамского городского округа Пермского края, утвержденный Постановлением Администрации Краснокамского городского округа Пермского края от 13.10.2021 № 654-п, Генеральный план Краснокамского городского округа утвержденный Решением Думы Краснокамского городского округа от 27.01.2021 г. №05

2.2. Информация о видах разрешенного использования земельного участка

Вид разрешенного использования, согласно выписке из ЕГРН от 12.02.2024: «Магазины»

ОД1.2 – многофункциональная общественно-деловая зона городского типа

Виды разрешенного использования:

1. Основные виды разрешенного использования:

- 1.1 Коммунальное обслуживание - 3.1 (включает ВРИ с кодами 3.1.1-3.1.2)
- 1.2 Оказание социальной помощи населению - 3.2.2
- 1.3 Оказание услуг связи - 3.2.3
- 1.4 Бытовое обслуживание - 3.3
- 1.5 Амбулаторное-поликлиническое обслуживание - 3.4.1
- 1.6 Среднее и высшее профессиональное образование – 3.5.2
- 1.7 Объекты культурно-досуговой деятельности – 3.6.1
- 1.8 Религиозное использование – 3.7
- 1.9 Общественное управление – 3.8
- 1.10 Проведение научных исследований – 3.9.2
- 1.11 Амбулаторное ветеринарное обслуживание – 3.10.1
- 1.12 Деловое управление – 4.1
- 1.13 Объекты торговли (торговые центры, торгово-развлекательные центры (комплексы) – 4.2
- 1.14 Магазины - 4.4
- 1.15 Банковская и страховая деятельность - 4.5
- 1.16 Общественное питание - 4.6
- 1.17 Гостиничное обслуживание – 4.7
- 1.18 Развлекательные мероприятия - 4.8.1
- 1.19 Служебные гаражи - 4.9
- 1.20 Выставочно-ярмарочная деятельность - 4.10
- 1.21 Обеспечение занятий спортом в помещениях – 5.1.2
- 1.22 Обеспечение внутреннего правопорядка - 8.3
- 1.23 Земельные участки (территории) общего пользования - 12.0 (включает ВРИ с кодами 12.0.1-12.0.2)
- 1.24 Улично-дорожная сеть - 12.0.1 (за исключением ВРИ с кодами 2.7.1, 4.9, 7.2.3)

2. Вспомогательные виды разрешенного использования, допустимые только в качестве дополнительных по отношению к основным видам разрешенного использования и условно разрешенным видам использования и осуществляемые совместно с ними

- 2.1 Хранение автотранспорта - 2.7.1
- 2.2 Размещение гаражей для собственных нужд - 2.7.2
- 2.3 Коммунальное обслуживание - 3.1
- 2.4 Площадки для занятий спортом - 5.1.3
- 2.5 Связь - 6.8
- 2.6 Обеспечение внутреннего правопорядка - 8.3

3. Условно разрешенные виды использования

- 3.1 Рынки - 4.3
- 3.2 Историко-культурная деятельность – 9.3
- 3.3 Размещение гаражей для собственных нужд – 2.7.2
- 3.4 Блокированная жилая застройка – 2.3
- 3.5 Парки культуры и отдыха – 3.6.2

2.3. Предельные (минимальные и (или) максимальные) размеры земельного участка и предельные параметры разрешенного строительства, реконструкции объекта капитального строительства, установленные градостроительным регламентом для территориальной зоны, в которой расположен земельный участок:

Предельные (минимальные и (или) максимальные) размеры земельных участков, в том числе их площадь			Минимальные отступы от границ земельного участка в целях определения мест допустимого размещения зданий, строений, сооружений, за пределами которых запрещено строительство зданий, строений, сооружений	Предельное количество этажей и (или) предельная высота зданий, строений, сооружений	Максимальный процент застройки в границах земельного участка, определяемый как отношение суммарной площади земельного участка, которая может быть застроена, ко всей площади земельного участка	Требования к архитектурным решениям объектов капитального строительства, расположенным в границах территории исторического поселения федерального или регионального значения	Иные показатели
1	2	3	4.	5	6	7	8
Длина, м	Ширина, м	Площадь, м ² или га					
-	-	см. таблицу *	3 (при изменении вида разрешенного использования, см. таб. *)	по заданию на проектирование (при изменении вида разрешенного использования, см. таб. *)	50 (при изменении вида разрешенного использования, см. таб. *)	-	Перед началом строительства разрешение на производство земляных работ получить в администрации Краснокамского городского округа

*

№ п/п	Наименование вида разрешенного использования (ВРИ)	Предельные (минимальные и (или) максимальные) размеры земельных участков, в том числе их площадь (кв. м)	Максимальный процент застройки в границах земельного участка	Минимальные отступы от границ земельных участков (м)
1	Основные виды разрешенного использования			
1.1	Коммунальное обслуживание: - размещение зданий и сооружений в целях обеспечения физических и юридических лиц коммунальными услугами.	1. Размеры земельных участков принимать в соответствии с: - СП 32.13330.2018 Канализация. Наружные сети и сооружения. СНиП 2.04.03-85 (с Изменением № 1); - СП 8.13130 «Системы противопожарной защиты. Наружное Противопожарное водоснабжение. Требования Пожарной безопасности»; - СП 31.13330.2012 Водоснабжение Наружные сети и сооружения Актуализированная редакция СНиП 2.04.02-84 (с Изменением № 2); - Правилами устройства электроустановок (ПУЭ); - Постановлением Правительства РФ от 11.08.2003 № 486 «Об утверждении Правил определения размеров земельных участков для размещения воздушных линий	75	3

льные
ства,
тожен

ые
атели

м
льс
ение
одст
ых
ть в
стра
тамс
ого

ые
к
и)

		<p>электропередачи и опор линий связи, обслуживающих электрические сети»;</p> <p>- СП 62.13330.2011 Газораспределительные системы. Актуализированная редакция СНиП 42-01-2002 (с Изменением № 1);</p> <p>- ВСН 60-89. Устройства связи, сигнализации и диспетчеризации инженерного оборудования жилых и общественных зданий. Нормы проектирования;</p> <p>- СП 124.13330.2012 Тепловые сети. Актуализированная редакция СНиП 41-02-2003;</p> <p>- СП 42.13330.2016 «Градостроительство. Планировка и застройка городских и сельских поселений» Актуализированная редакция СНиН 2.07.01-89.</p>		
1.2	<p>Оказание социальной помощи населению:</p> <p>- размещение зданий, предназначенных для служб психологической и бесплатной юридической помощи, социальных, пенсионных и иных служб (службы занятости населения, пункты питания малоимущих граждан), в которых осуществляется прием граждан по вопросам оказания социальной помощи и назначения социальных или пенсионных выплат, а также для размещения общественных некоммерческих организаций:</p> <p>некоммерческих фондов, благотворительных организаций, клубов по интересам</p>	<p>1. Размеры земельных участков принимать в соответствии с:</p> <p>- СП 42.13330.2016 «Градостроительство. Планировка и застройка городских и сельских поселений» Актуализированная редакция СНиН 2.07.01-89*;</p> <p>- СП 141.13330.2012 Учреждения социального обслуживания населения. Правила расчета и размещения.</p> <p>2. Здания, предназначенные для служб психологической и бесплатной юридической помощи, социальных, пенсионных и иных служб (службы занятости населения, пункты питания малоимущих граждан), в которых осуществляется прием граждан по вопросам оказания социальной помощи и назначения социальных или пенсионных выплат, а также для размещения общественных некоммерческих организаций - по заданию на проектирование.</p>	60	3
1.3	<p>Оказание услуг связи:</p> <p>- размещение зданий, предназначенных для размещения пунктов оказания услуг почтовой, телеграфной, междугородней и международной телефонной связи</p>	<p>1. Размеры земельных участков принимать в соответствии с:</p> <p>- СП 42.13330.2016 «Градостроительство. Планировка и застройка городских и сельских поселений» Актуализированная редакция СНиН 2.07.01-89*;</p> <p>- СП 141.13330.2012 Учреждения социального обслуживания населения. Правила расчета и размещения.</p> <p>2. Размещение отделений связи, укрупненных доставочных отделений связи (УДОС), узлов связи, почтамтов, агентств союзпечати, телеграфов, междугородних, городских и сельских телефонных станций, станций проводного вещания объектов радиовещания и телевидения, их группы, мощность (вместимость) и размеры необходимых для них земельных участков следует принимать</p>	60	3

		<p>по нормам и правилам министерств связи Российской Федерации и субъектов федерации.</p> <p>3. Отделения связи микрорайона, жилого района, для обслуживаемого населения, групп:</p> <p>IV - V (до 9 тыс. чел.) – 700 кв. м – 800 кв. м; III - IV (9 - 18 тыс. чел.) – 900 кв. м – 1000 кв. м; II - III (20 - 25 тыс. чел.) – 1100 кв. м – 1200 кв. м.</p>		
1.4	<p>Бытовое обслуживание:</p> <p>- размещение объектов капитального строительства, предназначенных для оказания населению или организациям бытовых услуг (мастерские мелкого ремонта, ателье, бани, парикмахерские, прачечные, химчистки, похоронные бюро)</p>	<p>1. Размеры земельных участков принимать в соответствии с:</p> <p>- СП 42.13330.2016 «Градостроительство. Планировка и застройка городских и сельских поселений» Актуализированная редакция СНиП 2.07.01-89*.</p> <p>2. Предприятия бытового обслуживания - на 10 рабочих мест для предприятий мощностью: от 10 до 50 рабочих мест 1000 – 2000 кв. м; от 50 до 150 рабочих мест 500 – 800 кв. м; св. 150 рабочих мест 300 – 400 кв. м.</p> <p>3. Прачечные, химчистки – по заданию на проектирование.</p> <p>4. Бани – по заданию на проектирование.</p>	60	3
1.5	<p>Амбулаторно-поликлиническое обслуживание:</p> <p>- размещение объектов капитального строительства, предназначенных для оказания гражданам амбулаторно-поликлинической медицинской помощи (поликлиники, фельдшерские пункты, пункты здравоохранения, центры матери и ребенка, диагностические центры, молочные кухни, станции донорства крови, клинические лаборатории)</p>	<p>1. Размеры земельных участков принимать в соответствии с:</p> <p>- СП 42.13330.2016 «Градостроительство. Планировка и застройка городских и сельских поселений» Актуализированная редакция СНиП 2.07.01-89*.</p> <p>2. Стационары для взрослых и детей для интенсивного лечения и кратковременного пребывания (многопрофильные больницы, специализированные стационары и медицинские центры, родильные дома и др.) с вспомогательными зданиями и сооружениями: При мощности стационаров, коек: до 50 – 210 кв. м на одну койку; св. 50 до 100 – 210 – 160 кв. м на одну койку; св. 100 до 200 – 160 – 110 кв. м на одну койку; св. 200 до 300 – 110 – 80 кв. м на одну койку; св. 300 до 500 – 80 – 60 кв. м на одну койку; св. 500 – 60 кв. м на одну койку.</p> <p>3. Станции (подстанции) скорой медицинской помощи: 500 на один автомобиль, но не менее 1000 кв. м.</p> <p>4. Выдвижные пункты скорой медицинской помощи, автомобиль: 500 на один автомобиль, но не менее 1000 кв. м.</p> <p>5. Фельдшерские или фельдшерско-акушерские пункты – по заданию на проектирование.</p> <p>6. Молочные кухни, порция в сутки на одного ребенка (до 1 года): 150 на 1 тыс. порций в сутки, но не менее 1500 кв. м.</p> <p>7. Аптеки – по заданию на проектирование.</p>	60	
1.6	<p>Среднее и высшее профессиональное образование:</p> <p>- размещение объектов</p>	<p>1. Размеры земельных участков принимать в соответствии с:</p> <p>- СП 42.13330.2016 «Градостроительство. Планировка и застройка городских и сельских поселений» Актуализированная редакция</p>	60	3

	капитального строительства, предназначенных для профессионального образования и просвещения (профессиональные технические училища, колледжи, художественные, музыкальные училища, общества знаний, институты, университеты, организации по переподготовке и повышению квалификации специалистов и иные организации, осуществляющие деятельность по образованию и просвещению), в том числе зданий, спортивных сооружений, предназначенных для занятия обучающихся физической культурой и спортом	СНиН 2.07.01-89*; - СП 252.1325800.2016 Здания дошкольных образовательных организаций. Правила проектирования; - СП 279.1325800.2016 Здания профессиональных образовательных организаций. Правила проектирования; 2. При вместимости профессиональных образовательных организаций, учащихся: до 300 – 75 кв. м на одного учащегося; св 300 до 900 – 50 - 60 кв. м на одного учащегося; св 900 до 1600 – 30 - 40 кв. м на одного учащегося.		
1.7	Объекты культурно-досуговой деятельности: - размещение зданий, предназначенных для размещения музеев, выставочных залов, художественных галерей, домов культуры, библиотек, кинотеатров и кинозалов, театров, филармоний, концертных залов, планетариев	1. Размеры земельных участков принимать в соответствии с: - СП 42.13330.2016 «Градостроительство. Планировка и застройка городских и сельских поселений» Актуализированная редакция СНиН 2.07.01-89*; - СП 118.13330.2012 Общественные здания и сооружения. 2. Помещения для культурно-массовой и политико-воспитательной работы с населением, досуга и любительской деятельности; танцевальные залы; клубы; сельские массовые библиотеки - по заданию на проектирование.	50	3
1.8	Религиозное использование: - размещение зданий и сооружений религиозного использования	1. Размеры земельных участков принимать в соответствии с: - СП 42.13330.2016 «Градостроительство. Планировка и застройка городских и сельских поселений» Актуализированная редакция СНиН 2.07.01-89*; - СП 258.1311500.2016 Объекты религиозного назначения. Требования пожарной безопасности; - СП 31-103-99 Здания, сооружения и комплексы православных храмов. 2. Размеры земельных участков приходских храмовых комплексов, включающих основные здания и сооружения богослужебного и вспомогательного назначения, рекомендуется принимать исходя из удельного показателя - 7 кв. м площади участка на единицу вместимости храма.	50	3
1.9	Общественное управление: - размещение зданий,	1. Размеры земельных участков принимать в соответствии с: - СП 42.13330.2016 «Градостроительство.	60	3

	предназначенных для размещения органов и организаций общественного управления.	<p>Планировка и застройка городских и сельских поселений» Актуализированная редакция СНиП 2.07.01-89*.</p> <p>2. Районные (городские народные суды): 1500 кв. м на объект - при 1 судье; 4000 кв. м на объект при 5 судьях;</p> <p>3. Здания, предназначенных для размещения государственных органов, государственного пенсионного фонда, юридические консультации; нотариальная контора – по заданию на проектирование.</p>		
1.10	<p>Проведение научных исследований: - размещение зданий и сооружений, предназначенных для проведения научных изысканий, исследований и разработок (научно-исследовательские и проектные институты, научные центры, инновационные центры, государственные академии наук, опытно-конструкторские центры, в том числе отраслевые)</p>	<p>1. Размеры земельных участков принимать в соответствии с: - СП 42.13330.2016 «Градостроительство. Планировка и застройка городских и сельских поселений» Актуализированная редакция СНиП 2.07.01-89*; - СП 118.13330.2012 Общественные здания и сооружения.</p> <p>2. Зданий и сооружений, предназначенных для проведения научных изысканий, исследований и разработок (научно-исследовательские и проектные институты, научные центры, инновационные центры, государственные академии наук, опытно-конструкторские центры, в том числе отраслевые) - по заданию на проектирование.</p>	60	3
1.11	<p>Амбулаторное ветеринарное обслуживание: - размещение объектов капитального строительства, предназначенных для оказания ветеринарных услуг без содержания животных</p>	<p>1. Ветеринарные аптеки в городах и иных населенных пунктах размещают на территории, обслуживаемой данными объектами.</p> <p>2. Размещение производится в отдельно стоящих зданиях, а также встроенно-пристроенных к производственным и жилым зданиям, при условии наличия отдельного, изолированного входа (выхода).</p> <p>3. Размещение ветеринарных лечебниц, ветеринарных клиник, ветеринарных центров, ветеринарных пунктов, ветеринарных кабинетов и других ветеринарных учреждений, занимающихся оказанием ветеринарных услуг в нежилых помещениях жилых зданий, даже имеющих отдельный вход (выход) на улицу, по согласованию с Администрацией.</p> <p>4. Ветеринарные пункты, обслуживающие рынки по продаже животных и птицы, стационарные сельскохозяйственные выставки и зоопарки, цирки, размещают на территории указанных объектов в зданиях (помещениях) с отдельным изолированным выходом. В каждом конкретном случае состав помещений конкретных ветеринарных пунктов определяется заданием на проектирование.</p> <p>5. Размеры санитарно-защитной зоны для ветеринарных лечебниц, ветеринарных клиник, ветеринарных центров, ветеринарных пунктов, ветеринарных кабинетов и пр., расположенных в отдельно стоящих общественных, административных,</p>	50	3

		производственных зданиях и имеющих изолированный выход, согласовываются в каждом конкретном случае с органами государственного санитарного и ветеринарного надзора.		
1.12	Деловое управление: - размещение объектов капитального строительства с целью: размещения объектов управленческой деятельности, не связанной с государственным или муниципальным управлением и оказанием услуг, а также с целью обеспечения совершения сделок, не требующих передачи товара в момент их совершения между организациями, в том числе биржевая деятельность (за исключением банковской и страховой деятельности)	1. Размеры земельных участков принимать в соответствии с: - СП 42.13330.2016 «Градостроительство. Планировка и застройка городских и сельских поселений» Актуализированная редакция СНиП 2.07.01-89*. 2. Организации и учреждения управления в зависимости от этажности здания, на одного сотрудника: 44 кв. м - 18,5 кв. м при этажности 3 – 5; 3. Поселковых и сельских органов власти, на одного сотрудника: 60 кв. м – 40 кв. м при этажности 2 – 3.	50	3
1.13	Объекты торговли (торговые центры, торгово-развлекательные центры (комплексы): - размещение объектов капитального строительства, общей площадью свыше 5000 кв.м с целью размещения одной или нескольких организаций, осуществляющих продажу товаров, и (или) оказание услуг в соответствии с содержанием видов разрешенного использования с кодами 4.5, 4.6, 4.8-4.8.2; размещение гаражей и (или) стоянок для автомобилей сотрудников и посетителей торгового центра	1. Размеры земельных участков принимать в соответствии с: - СП 42.13330.2016 «Градостроительство. Планировка и застройка городских и сельских поселений» Актуализированная редакция СНиП 2.07.01-89*. 2. Торговые центры местного значения с числом обслуживаемого населения, тыс. чел.: от 4 до 6 – 4000 кв. м – 6000 кв. м на объект; св. 6 до 10 – 6000 кв. м – 8000 кв. м на объект; св. 10 до 15 – 8000 кв. м – 11000 кв. м на объект; св. 15 до 20 – 11000 кв. м – 13000 кв. м на объект.	50	3
1.14	Магазины: - размещение объектов	1. Размеры земельных участков принимать в соответствии с: - СП 42.13330.2016 «Градостроительство.	50	3

	капитального строительства, предназначенных для продажи товаров, торговая площадь которых составляет до 5000 кв.м	Планировка и застройка городских и сельских поселений» Актуализированная редакция СНиН 2.07.01-89*. 2. Предприятия торговли, кв м торговой площади: до 250 – 800 кв. м на 100 кв. м торговой площади; св. 250 до 650 - 800 - 600 кв. м на 100 кв. м торговой площади; св. 650 до 1500 - 600 - 400 кв. м на 100 кв. м торговой площади; св. 1500 до 3500 - 400 - 200 кв. м на 100 кв. м торговой площади; св. 3500 - 200 кв. м на 100 кв. м торговой площади.		
1.15	Банковская и страховая деятельность: - размещение объектов капитального строительства, предназначенных для размещения организаций, оказывающих банковские и страховые услуги	1. Размеры земельных участков принимать в соответствии с: - СП 42.13330.2016 «Градостроительство. Планировка и застройка городских и сельских поселений» Актуализированная редакция СНиН 2.07.01-89*. 2. Отделения банков, операционная касса; 2000 кв. м на объект- при 2 операционных кассах; 5000 кв. м на объект- при 7 операционных кассах. 3. Отделения и филиалы банка, операционное место: 500 кв. м на объект- при 3 операционных местах; 4000 кв. м на объект- при 20 операционных местах.	50	3
1.16	Общественное питание: - размещение объектов капитального строительства в целях устройства мест общественного питания (рестораны, кафе, столовые, закусочные, бары)	1. Размеры земельных участков принимать в соответствии с: - СП 42.13330.2016 «Градостроительство. Планировка и застройка городских и сельских поселений» Актуализированная редакция СНиН 2.07.01-89*. 2. При числе мест, кв. м на 100 мест: до 50 - 2000 - 2500 кв. м; св. 50 до 150 - 2000 - 1500 кв. м; св. 150 – 1000 кв. м.	50	3
1.17	Гостиничное обслуживание: - размещение гостиниц	1. Размеры земельных участков принимать в соответствии с: - СП 42.13330.2016 «Градостроительство. Планировка и застройка городских и сельских поселений» Актуализированная редакция СНиН 2.07.01-89*. 2. При числе мест гостиницы, на 1 место: от 25 до 100 – 55 кв. м; св. 100 до 500 – 30 кв. м; св. 500 до 1000 – 20 кв. м; св. 1000 до 2000 – 15 кв. м.	1 эт. - 60 2 эт. - 50 3 эт. - 45 4 эт. - 41 5 эт. - 37	3
1.18	Развлекательные мероприятия: - размещение зданий и сооружений, предназначенных для организации развлекательных мероприятий, путешествий, для размещения дискотек и танцевальных площадок, ночных клубов, аквапарков,	1. Размеры земельных участков принимать в соответствии с: - СП 42.13330.2016 «Градостроительство. Планировка и застройка городских и сельских поселений» Актуализированная редакция СНиН 2.07.01-89*; - СП 118.13330.2012 Общественные здания и сооружения. 2. Здания и сооружения, предназначенных для организации развлекательных мероприятий, путешествий, для размещения дискотек и танцевальных площадок, ночных клубов, аквапарков, боулинга, аттракционов и	50	3

	боулинга, аттракционов и т.п., игровых автоматов (кроме игрового оборудования, используемого для проведения азартных игр), игровых площадок	т.п., игровых автоматов (кроме игрового оборудования, используемого для проведения азартных игр), игровых площадок; здания и сооружения, предназначенные для размещения букмекерских контор, тотализаторов, их пунктов приема ставок вне игорных зон – по заданию на проектирование.		
1.19	Служебные гаражи: - размещение постоянных или временных гаражей, стоянок для хранения служебного автотранспорта, используемого в целях осуществления видов деятельности, предусмотренных видами разрешенного использования с кодами 3.0, 4.0, а также для стоянки и хранения транспортных средств общего пользования, в том числе в депо	1. Размеры земельных участков принимать в соответствии с: - СП 42.13330.2016 «Градостроительство. Планировка и застройка городских и сельских поселений» Актуализированная редакция СНиП 2.07.01-89*. 2. Многоэтажные гаражи для легковых таксомоторов и базы проката легковых автомобилей: 5000 кв. м при вместимости 100 единиц; 12000 кв. м при вместимости 300 единиц. 3. Гаражи грузовых автомобилей: 20000 кв. м при вместимости 100 единиц; 35000 кв. м при вместимости 300 единиц. 4. Троллейбусные парки без ремонтных мастерских: 35000 кв. м при вместимости 100 единиц; 605000 кв. м при вместимости 200 единиц. 5. Автобусные парки (гаражи): 22000 кв. м при вместимости 100 единиц; 35000 кв. м при вместимости 200 единиц.	75	3
1.20	Выставочно-ярмарочная деятельность: - размещение объектов капитального строительства, сооружений, предназначенных для осуществления выставочно-ярмарочной и конгрессной деятельности, включая деятельность, необходимую для обслуживания указанных мероприятий (застройка экспозиционной площади, организация питания участников мероприятий)	1. Размеры земельных участков принимать в соответствии с: - СП 42.13330.2016 «Градостроительство. Планировка и застройка городских и сельских поселений» Актуализированная редакция СНиП 2.07.01-89*. 2. От 7 до 14 кв. м на 1 кв. м торговой площади рыночного комплекса в зависимости от вместимости: 14 кв. м – при торговой площади до 600 кв. м; 7 кв. м – св. 3000 кв. м.	60	3
1.21	Обеспечение занятий спортом в помещениях: - размещение спортивных клубов, спортивных залов, бассейнов, физкультурно-оздоровительных комплексов в зданиях и сооружениях	1. Размеры земельных участков принимать в соответствии с: - СП 42.13330.2016 «Градостроительство. Планировка и застройка городских и сельских поселений» Актуализированная редакция СНиП 2.07.01-89*. 2. Помещения для физкультурно-оздоровительных занятий в микрорайоне; спортивные залы общего пользования – по заданию на проектирование.	75	3

1.22	<p>Обеспечение внутреннего правопорядка:</p> <p>- размещение объектов капитального строительства, необходимых для подготовки и поддержания в готовности органов внутренних дел, Росгвардии и спасательных служб, в которых существует военизированная служба; размещение объектов гражданской обороны, за исключением объектов гражданской обороны, являющихся частями производственных зданий</p>	<p>1. Размеры земельных участков принимать в соответствии с:</p> <p>- СП 42.13330.2016 «Градостроительство. Планировка и застройка городских и сельских поселений» Актуализированная редакция СНиН 2.07.01-89*.</p> <p>2. Площади земельных участков зданий территориальных и линейных органов внутренних дел:</p> <p>1) территориальные органы внутренних дел: отделение I – 9000 – 12000 кв. м; отделение II – до 9000 кв. м. отдел I – 28000 – 30000 кв. м; отдел II – 24000 – 28000 кв. м; отдел III – 18000 – 24000 кв. м отдел IV – 12000 – 18000 кв. м.</p> <p>2) линейные органы внутренних дел: отделение I – 21000 – 25000 кв. м; отделение II – 15000 - 18000 кв. м. отдел I – 10000 – 15000 кв. м; отдел II – до 10000 кв. м.</p>	60	
1.23	<p>Земельные участки (территории) общего пользования:</p> <p>- земельные участки общего пользования</p>	<p>1. Размеры земельных участков принимать в соответствии с:</p> <p>- СП 42.13330.2016 «Градостроительство. Планировка и застройка городских и сельских поселений» Актуализированная редакция СНиН 2.07.01-89*.</p> <p>2. Порядок использования земель общего пользования определяется органами местного самоуправления.</p>	не устанавливается	не устанавливается
1.24	<p>Улично-дорожная сеть:</p> <p>- размещение объектов улично-дорожной сети: автомобильных дорог, трамвайных путей и пешеходных тротуаров в границах населенных пунктов, пешеходных переходов, бульваров, площадей, проездов, велодорожек и объектов велотранспортной и инженерной инфраструктуры; размещение придорожных стоянок (парковок) транспортных средств в границах городских улиц и дорог</p>	<p>1. Размеры земельных участков принимать в соответствии с:</p> <p>- СП 42.13330.2016 «Градостроительство. Планировка и застройка городских и сельских поселений» Актуализированная редакция СНиН 2.07.01-89*.</p> <p>2. Параметры улиц и дорог городских населенных пунктов: ширина улиц и дорог в красных линиях принимается, м: - городских дорог -15-30; - общегородского значения - 30-50; - улиц и дорог районного значения - 15-30; - местного значения - 10-20.</p> <p>3. Параметры улиц и дорог сельских населенных пунктов: ширина улиц и дорог в красных линиях принимается, м: - основные улицы сельского поселения – 20-30; - местные улицы – 15-20; - местные дороги – не менее 15.</p>	не устанавливается	не устанавливается
2	Вспомогательные виды разрешенного использования			
2.1	Хранение автотранспорта	<p>Предельные (минимальные и (или) максимальные) размеры земельных участков и предельные параметры разрешенного строительства, реконструкции объектов капитального строительства применительно к вспомогательным видам разрешенного использования устанавливаются идентичными с соответствующими предельными (минимальными и (или) максимальными) размерами земельных</p>		
2.2	Размещение гаражей для собственных нужд			

2.3	Коммунальное обслуживание	участков и предельных параметров разрешенного строительства, реконструкции объектов капитального строительства, установленных для основных видов разрешенного использования и условно разрешенных видов использования, дополнительно к которым и совместно с которыми установлены вспомогательные виды разрешенного использования.		
2.4	Площадки для занятий спортом			
2.5	Связь			
2.6	Обеспечение внутреннего правопорядка			
3	Условно разрешенные виды использования			
3.1	Рынки: - размещение объектов капитального строительства, сооружений, предназначенных для организации постоянной или временной торговли (ярмарка, рынок, базар), с учетом того, что каждое из торговых мест не располагает торговой площадью более 200 кв.м; размещение гаражей и (или) стоянок для автомобилей сотрудников и посетителей рынка	1. Размеры земельных участков принимать в соответствии с: - СП 42.13330.2016 «Градостроительство. Планировка и застройка городских и сельских поселений» Актуализированная редакция СНиП 2.07.01-89*. 2. От 7 до 14 кв. м на 1 кв. м торговой площади рыночного комплекса в зависимости от вместимости: 14 кв. м - при торговой площади до 600 кв. м; 7 кв. м - св. 3000 кв. м.	45	3
3.2	Историко-культурная деятельность: - сохранение и изучение объектов культурного наследия народов Российской Федерации (памятников истории и культуры), в том числе: объектов археологического наследия, достопримечательных мест, мест бытования исторических промыслов, производств и ремесел, исторических поселений, недействующих военных и гражданских захоронений, объектов культурного наследия, хозяйственная деятельность, являющаяся историческим промыслом или ремеслом, а также хозяйственная деятельность, обеспечивающая	не распространяется		

ивается

ивается

гков и
ектов
видам
щими
льных

	познавательный туризм			
3.3	<p>Размещение гаражей для собственных нужд:</p> <p>- размещение для собственных нужд отдельно стоящих гаражей и (или) гаражей, блокированных общими стенами с другими гаражами в одном ряду, имеющих общие с ними крышу, фундамент и коммуникации</p>	<p>1. Размеры земельных участков принимать в соответствии с: -СП 42.13330.2016 «Градостроительство. Планировка и застройка городских и сельских поселений» Актуализированная редакция СНиП 2.07.01-89*.</p> <p>2. Размер земельных участков гаражей (гаражей-стоянок) и стоянок легковых автомобилей в зависимости от их этажности следует принимать на одно машино-место:</p> <p>1) для гаражей (гаражей-стоянок): одноэтажных – 20-40* кв.м.</p> <p>1.1) ряд сблокированных гаражей должен иметь фасадную стену без выступов;</p> <p>1.2) перепад высоты в ряду допускается не более 1 м;</p> <p>1.3) высота ворот не более 2,5 м.</p> <p>2) для наземных стоянок автомобилей – 25 кв.м.</p> <p>3) для грузовых автомобилей – не более 70 кв.м.</p> <p><i>*при наличии зарегистрированного права на объект капитального строительства предельно допустимые параметры разрешенного строительства на существующие объекты гаражного строительства не распространяются.</i></p> <p>3. Размер земельных участков кладовок, кладовочных боксов – 5 – 20 кв.м.</p>		
3.4	<p>Блокированная жилая застройка:</p> <p>- размещение жилого дома, имеющего одну или несколько общих стен с соседними жилыми домами (количеством этажей не более чем три, при общем количестве совмещенных домов не более десяти и каждый из которых предназначен для проживания одной семьи, имеет общую стену (общие стены) без проемов с соседним домом или соседними домами, расположен на отдельном земельном участке и имеет выход на территорию общего пользования (жилые дома блокированной застройки);</p> <p>- разведение декоративных и плодовых деревьев, овощных и ягодных культур;</p> <p>- размещение гаражей для собственных нужд и иных вспомогательных сооружений;</p> <p>обустройство спортивных и детских площадок, площадок для отдыха</p>	<p>1. Размеры земельных участков принимать в соответствии с: - СП 42.13330.2016 «Градостроительство. Планировка и застройка городских и сельских поселений» Актуализированная редакция СНиП 2.07.01-89*; - СП 30-102-99 Планировка и застройка территорий малоэтажного жилищного строительства; - СП 55.13330.2016 Дома жилые одноквартирные.</p> <p>2. Площадь земельного участка, предназначенного для строительства индивидуального жилого дома – от 400 до 2000 кв. м.</p> <p>3. Площадь земельного участка, предназначенного для строительства блокированного жилого дома – от 100 кв. м.</p> <p>4. Минимальное расстояние от границ смежного земельного участка: до основного строения – не менее 3 м, до построек для содержания скота и птицы – не менее 4 м, до прочих хозяйственных построек, строений, открытых стоянок – не менее 1 м.</p> <p>5. Размер земельного участка МКД определяется как суммарная площадь площадок общего пользования различного назначения входящих в состав придомовой территории и площадь застройки МКД.</p> <p>5.1. Допускается объединение площадок общего пользования различного назначения входящих в состав придомовой территории на группу МКД при согласовании с Администрацией.</p> <p>6. Расстояния между домами внутри квартала (группы домов) принимаются в соответствии с нормами противопожарной безопасности и нормами инсоляции.</p> <p>7. Требования к высоте строений, оформлению фасадов, ограждений, обращенных на улицу, должны соответствовать, характеру формирующейся среды, типу застройки и условиям размещения в КГО, что определяются документацией по планировке территории, проектной документацией.</p>	40	<p>5* (от красной линии/улицы/проезда)</p> <p>* при реконструкции в условиях сложившейся застройки здания допускается размещать по линии застройки с учетом сложившейся застройки.</p>
3.5	<p>Парки культуры и отдыха:</p> <p>- размещение зданий и сооружений, предназначенных для</p>	<p>1. Размеры земельных участков принимать в соответствии с:</p> <p>- СП 42.13330.2016 «Градостроительство. Планировка и застройка городских и сельских поселений» Актуализированная</p>	50	3

3. Информация о расположенных в границах земельного участка объектах капитального строительства и объектах культурного наследия

3.1. Объекты капитального строительства

Сооружения коммунального хозяйства (газопровод-ввод среднего давления для подключения нежилого здания по адресу: Пермский край, г. Краснокамск, ул. Шоссейная, 63)

№ 1 (согласно чертежу(ам) градостроительного плана) (назначение объекта капитального строительства, этажность, высотность, общая площадь, площадь застройки) инвентаризационный или кадастровый номер 59:07:0010801:1285

3.2. Объекты, включенные в единый государственный реестр объектов культурного наследия (памятников истории и культуры) народов Российской Федерации

№ Информация отсутствует, Информация отсутствует,
(согласно чертежу(ам) градостроительного плана) (назначение объекта культурного наследия, общая площадь, площадь застройки)

Информация отсутствует
(наименование органа государственной власти, принявшего решение о включении выявленного объекта культурного наследия в реестр, реквизиты этого решения)
регистрационный номер в реестре _____ от _____ (дата)

4. Информация о расчетных показателях минимально допустимого уровня обеспеченности территории объектами коммунальной, транспортной, социальной инфраструктур и расчетных показателях максимально допустимого уровня территориальной доступности указанных объектов для населения в случае, если земельный участок расположен в границах территории, в отношении которой предусматривается осуществление деятельности по комплексному и устойчивому развитию территории:

Информация о расчетных показателях минимально допустимого уровня обеспеченности территории								
Объекты коммунальной инфраструктуры			Объекты транспортной инфраструктуры			Объекты социальной инфраструктуры		
Наименование вида объекта	Единица измерения	Расчетный показатель	Наименование вида объекта	Единица измерения	Расчетный показатель	Наименование вида объекта	Единица измерения	Расчетный показатель
1	2	3	4	5	6	7	8	9
Информация о расчетных показателях максимально допустимого уровня территориальной доступности								
Наименование вида объекта	Единица измерения	Расчетный показатель	Наименование вида объекта	Единица измерения	Расчетный показатель	Наименование вида объекта	Единица измерения	Расчетный показатель
1	2	3	4	5	6	7	8	9

5. Информация об ограничениях использования земельного участка, в том числе если земельный участок полностью или частично расположен в границах зон с особыми условиями использования территорий

1) 59:32-6.553 Приаэродромная территория аэродрома Большое Савино

Земельный участок полностью расположен в границах зоны с реестровым номером 59:32-6.553 от 27.04.2015 -Зона с особыми условиями использования - Приаэродромная территория аэродрома аэропорта Большое Савино, ограничение использования земельного участка в пределах зоны: Постановление Правительства РФ от 11.03.2010 N 138 "Об утверждении Федеральных правил использования воздушного пространства Российской Федерации":

"Запрещается размещать в полосах воздушных подходов на удалении до 30 км, а вне полос воздушных подходов - до 15 км от контрольной точки аэродрома объекты выбросов (размещения) отходов, животноводческие фермы, скотобойни и другие объекты, способствующие привлечению и массовому скоплению птиц."

2) 59:01-6.3928 Часть прибрежной защитной полосы Воткинского водохранилища

В соответствии со ст. 65 Водного кодекса Российской Федерации от 03 июня 2006 года № 74-ФЗ в границах прибрежной защитной полосы **запрещается:** 1) использование сточных вод для удобрения

почв; 2) размещение кладбищ, скотомогильников, мест захоронения отходов производства и потребления, химических, взрывчатых, токсичных, отравляющих и ядовитых веществ, пунктов захоронения радиоактивных отходов; 3) осуществление авиационных мер по борьбе с вредителями и болезнями растений; 4) движение и стоянка транспортных средств (кроме специальных транспортных средств), за исключением их движения по дорогам и стоянки на дорогах и в специально оборудованных местах, имеющих твердое покрытие; 5) распашка земель; 6) размещение отвалов размываемых грунтов; 7) выпас сельскохозяйственных животных и организация для них летних лагерей, ванн.

3) 59:01-6.2096 Часть водоохранной зоны Воткинского водохранилища

В соответствии со ст. 65 Водного кодекса Российской Федерации от 03 июня 2006 года № 74-ФЗ в границах водоохранной зоны **запрещается**: 1) использование сточных вод для удобрения почв; 2) размещение кладбищ, скотомогильников, мест захоронения отходов производства и потребления, химических, взрывчатых, токсичных, отравляющих и ядовитых веществ, пунктов захоронения радиоактивных отходов; 3) осуществление авиационных мер по борьбе с вредителями и болезнями растений; 4) движение и стоянка транспортных средств (кроме специальных транспортных средств), за исключением их движения по дорогам и стоянки на дорогах и в специально оборудованных местах, имеющих твердое покрытие. В границах водоохранной зоны **допускается** проектирование, строительство, реконструкция, ввод в эксплуатацию, эксплуатация хозяйственных и иных объектов **при условии оборудования таких объектов сооружениями**, обеспечивающими охрану водных объектов от загрязнения, засорения и истощения вод в соответствии с водным законодательством и в области охраны окружающей среды.

4) 59:00-6.2026 Зона затопления

Зона с особыми условиями использования территории, Зона затопления территории, прилегающей к зарегулированной р. Кама (Воткинскому водохранилищу), к р.р. Ласьва, Малая Ласьва, Пальта (в части Воткинского водохранилища) в нижнем бьефе Камского гидроузла, к. р.р. Малая Ласьва, Пальта в границах г. Краснокамска Краснокамского городского округа Пермского края, затапливаемой при пропуске Камским гидроузлом паводков расчетной обеспеченности 1%. В границах зон затопления, подтопления, в соответствии с законодательством Российской Федерации о градостроительной деятельности отнесенных к зонам с особыми условиями использования территорий, **запрещаются**: 1) строительство объектов капитального строительства, не обеспеченных сооружениями и (или) методами инженерной защиты территорий и объектов от негативного воздействия вод; 2) использование сточных вод в целях повышения почвенного плодородия; 3) размещение кладбищ, скотомогильников, объектов размещения отходов производства и потребления, химических, взрывчатых, токсичных, отравляющих веществ, пунктов хранения и захоронения радиоактивных отходов; 4) осуществление авиационных мер по борьбе с вредными организмами. Зона устанавливается бессрочно.

5) Охранная зона газопровода-ввода среднего давления

6) Охранная зона электросети

7) Охранная зона водопровода

8) Охранная зона теплосети

6. Информация о границах зон с особыми условиями использования территорий, если земельный участок полностью или частично расположен в границах таких зон:

Наименование зоны с особыми условиями использования территории с указанием объекта, в отношении которого установлена такая зона	Перечень координат характерных точек в системе координат, используемой для ведения Единого государственного реестра недвижимости		
	Обозначение (номер) характерной точки	X	Y
1	2	3	4
59:32-6.553 Приаэродромная территория аэродрома Большое Савино	Весь участок	-	-

59:01-6.3928 Часть прибрежной защитной полосы Воткинского водохранилища	Часть участка	523675.28	2205911.66
		523717.94	2205958.25
		523741.45	2205985.65
		523696.08	2205981.48
		523647.86	2205970.26
		523642.44	2205968.33
		523640.55	2205967.08
		523615.87	2205950.77
		523675.28	2205911.66
59:01-6.2096 Часть водоохранной зоны Воткинского водохранилища	Часть участка	523675.28	2205911.66
		523717.94	2205958.25
		523741.45	2205985.65
		523696.08	2205981.48
		523647.86	2205970.26
		523642.44	2205968.33
		523640.55	2205967.08
		523615.87	2205950.77
		523675.28	2205911.66
59:00-6.2026 Зона затопления	Весь участок	-	-
Охранная зона газопровода-ввода среднего давления	Часть участка	Информация отсутствует	Информация отсутствует
Охранная зона электросети	Часть участка	Информация отсутствует	Информация отсутствует
Охранная зона водопровода	Часть участка	Информация отсутствует	Информация отсутствует
Охранная зона теплосети	Часть участка	Информация отсутствует	Информация отсутствует

7. Информация о границах публичных сервитутов _____ Информация отсутствует

Обозначение (номер) характерной точки	Перечень координат характерных точек в системе координат, используемой для ведения Единого государственного реестра недвижимости	
	X	Y
-	-	-

8. Номер и (или) наименование элемента планировочной структуры, в границах которого расположен земельный участок _____ 59:07:0010801






9. Информация о технических условиях подключения (технологического присоединения) объектов капитального строительства к сетям инженерно-технического обеспечения, определенных с учетом программ комплексного развития систем коммунальной инфраструктуры поселения, городского округа
В соответствии с программой комплексного развития систем коммунальной инфраструктуры города Краснокамска Пермского края Пермского края на 2013-2025 годы

10. Реквизиты нормативных правовых актов субъекта Российской Федерации, муниципальных правовых актов, устанавливающих требования к благоустройству территории
Правила благоустройства и содержания территории Краснокамского городского округа утвержденные решением Краснокамской городской Думы от 24.04.2019 № 61

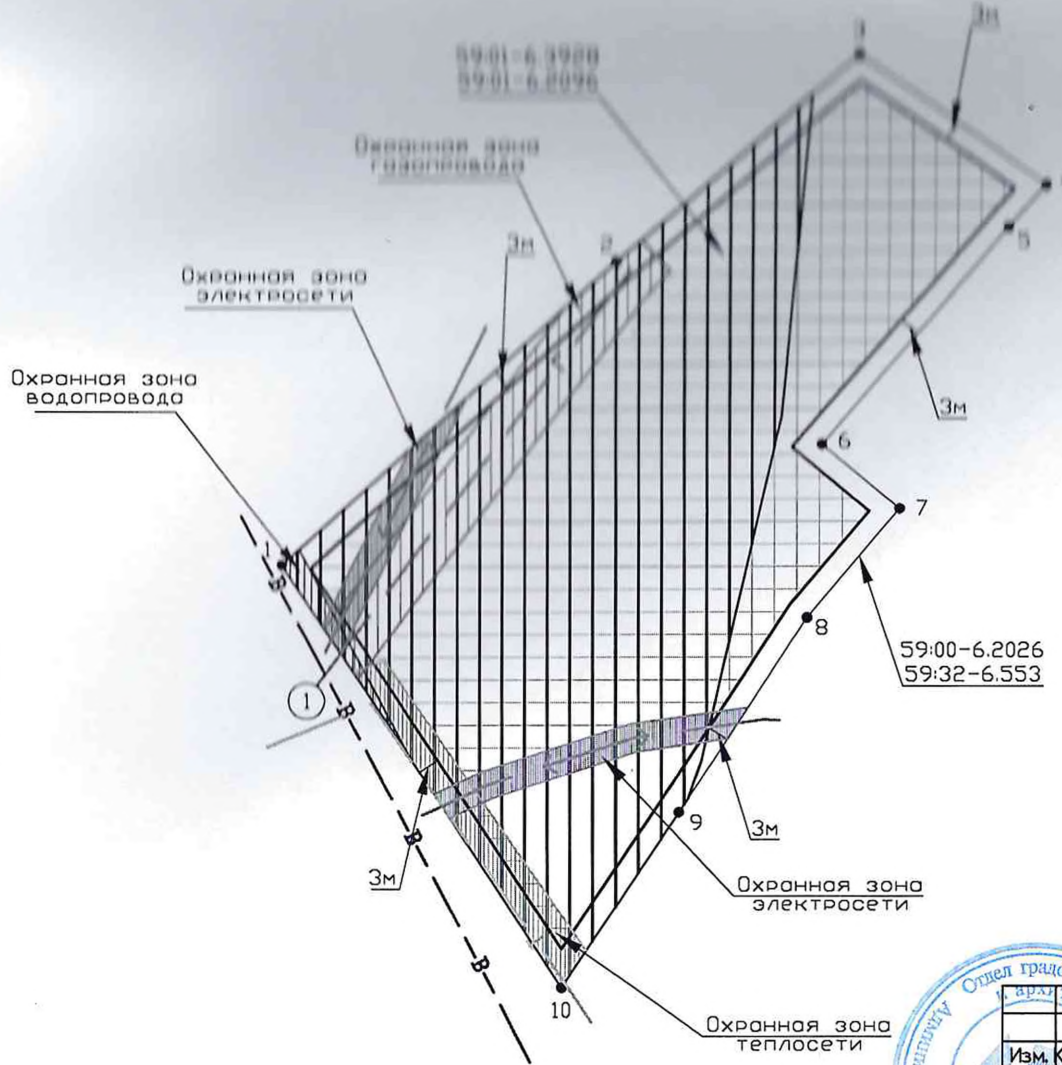
11. Информация о красных линиях: _____ Информация отсутствует

Обозначение (номер) характерной точки	Перечень координат характерных точек в системе координат, используемой для ведения Единого государственного реестра недвижимости	
	X	Y
-	-	-

Условные обозначения

	Граница земельного участка
	Минимальные отступы от границ земельного участка
	Номер объектов капитального строительства
	Границы зоны ограниченного пользования земельным участком
	Место допустимого размещения зданий, строений, сооружений

Ситуационный план



					Пермский край, г.о. Краснокамский, г. Краснокамск, ул. Рейдовая				
Изм.	Кол.уч.	Лист	№ док.	Подп.	Дата	ГРАДОСТРОИТЕЛЬНЫЙ ПЛАН ЗЕМЕЛЬНОГО УЧАСТКА	Статус	Лист	Листов
Составил Лайсова М.Е.						Чертеж Масштаб 1:1000	отдел градостроительства и архитектуры		