

ул. Карла Маркса, 34 12.


Филиал публично-правовой компании «Роскадастр» по Пермскому краю
полное наименование органа регистрации прав
Выписка из Единого государственного реестра недвижимости об объекте недвижимости

Сведения о характеристиках объекта недвижимости

На основании запроса от 29.03.2024, поступившего на рассмотрение 29.03.2024, сообщаем, что согласно записям Единого государственного реестра недвижимости:

Раздел 1 Лист 1

Земельный участок вид объекта недвижимости			
Лист № 1 раздела 1	Всего листов раздела 1: 5	Всего разделов: 8	Всего листов выписки: 29
29.03.2024г. № КУВИ-001/2024-88153992			
Кадастровый номер:	59:07:0010602:682		
Номер кадастрового квартала:	59:07:0010602		
Дата присвоения кадастрового номера:	06.03.2024		
Ранее присвоенный государственный учетный номер:	данные отсутствуют		
Местоположение:	Российская Федерация, Пермский край, городской округ Краснокамский, город Краснокамск		
Площадь:	12926 +/- 40		
Кадастровая стоимость, руб.:	11405336.83		
Кадастровые номера расположенных в пределах земельного участка объектов недвижимости:	59:07:0000000:5294, 59:07:0000000:6179, 59:07:0010901:387		
Кадастровые номера объектов недвижимости, из которых образован объект недвижимости:	59:07:0010602:2; 59:07:0010602:517		
Кадастровые номера образованных объектов недвижимости:	данные отсутствуют		
Категория земель:	Земли населенных пунктов		
Виды разрешенного использования:	Многоэтажная жилая застройка (высотная застройка)		
Сведения о кадастровом инженере:	Лукинов Юрий Александрович, № 2098, в Ассоциация «Гильдия кадастровых инженеров», СНИЛС 051-596-283 70, договор на выполнение кадастровых работ от 19.09.2023 № 4133/2023, дата завершения кадастровых работ: 26.02.2024		
Сведения о лесах, водных объектах и об иных природных объектах, расположенных в пределах земельного участка:	данные отсутствуют		



полное наименование должности	инициалы, фамилия
-------------------------------	-------------------


Лист 2


Земельный участок вид объекта недвижимости			
Лист № 2 раздела 1	Всего листов раздела 1: 5	Всего разделов: 8	Всего листов выписки: 29
29.03.2024г. № КУВИ-001/2024-88153992			
Кадастровый номер:	59:07:0010602:682		
Сведения о том, что земельный участок полностью расположен в границах зоны с особыми условиями использования территории, территории объекта культурного наследия, публичного сервитута:	Земельный участок полностью расположен в границах зоны с реестровым номером 59:32-6.553 от 27.04.2015, ограничение использования земельного участка в пределах зоны: Постановление Правительства РФ от 11.03.2010 N 138 "Об утверждении Федеральных правил использования воздушного пространства Российской Федерации"; "Запрещается размещать в полосах воздушных подходов на удалении до 30 км, а вне полос воздушных подходов - до 15 км от контрольной точки аэродрома объекты выбросов (размещения) отходов, животноводческие фермы, скотобойни и другие объекты, способствующие привлечению и массовому скоплению птиц.", вид/наименование: Зона с особыми условиями использования - Приаэродромная территория аэродрома аэропорта Большое Савино, тип: Охранная зона транспорта, дата решения: 11.03.2010, номер решения: 138, наименование ОГВ/ОМСУ: Правительство Российской Федерации		
Сведения о том, что земельный участок расположен в границах особой экономической зоны, территории опережающего развития, зоны территориального развития в Российской Федерации, игровой зоны:	данные отсутствуют		
Сведения о том, что земельный участок расположен в границах особо охраняемой природной территории, Байкальской природной территории и ее экологических зон, лесопарковом зеленом поясе, охотничьего угодья, лесничества:	данные отсутствуют		
Сведения о расположении земельного участка и (или) расположенного на нем объекта недвижимости в границах территории, в отношении которой принято решение о резервировании земель для государственных или муниципальных нужд:	данные отсутствуют		
Сведения о результатах проведения государственного земельного надзора:	данные отсутствуют		
Сведения о расположении земельного участка в границах территории, в отношении которой утвержден проект межевания территории:	данные отсутствуют		
Условный номер земельного участка:	данные отсутствуют		



полное наименование должности	инициалы, фамилия
-------------------------------	-------------------

Земельный участок			
вид объекта недвижимости			
Лист № 3 раздела 1	Всего листов раздела 1: 5	Всего разделов: 8	Всего листов выписки: 29
29.03.2024г. № КУВИ-001/2024-88153992		59:07:0010602:682	
Кадастровый номер:		59:07:0010602:682	
Сведения о принятии акта и (или) заключении договора, предусматривающих предоставление в соответствии с земельным законодательством исполнительным органом государственного органа власти или органом местного самоуправления, находящегося в государственной или муниципальной собственности земельного участка для строительства наемного дома социального использования или наемного дома коммерческого использования:	данные отсутствуют		
Сведения о том, что земельный участок или земельные участки образованы на основании решения об изъятии земельного участка и (или) расположенного на нем объекта недвижимости для государственных или муниципальных нужд:	данные отсутствуют		
Сведения о том, что земельный участок образован из земель или земельного участка, государственная собственность на которые не разграничена:	данные отсутствуют		
Сведения о наличии земельного спора о местоположении границ земельных участков:	данные отсутствуют		
Статус записи об объекте недвижимости:	Сведения об объекте недвижимости имеют статус "актуальные"		
Особые отметки:	Сведения об ограничениях права на объект недвижимости, обременениях данного объекта, не зарегистрированных в реестре прав, ограничений прав и обременений недвижимого имущества: вид ограничения (обременения): ограничения прав на земельный участок, предусмотренные статьей 56 Земельного кодекса Российской Федерации; срок действия: с 06.03.2024; реквизиты документа-основания: постановление Правительства РФ "Об утверждении правил охраны газораспределительных сетей" от 20.11.2000 № 878 выдан: Правительство РФ; приказ «Об утверждении границ охранных зон газопроводов ЗАО «Газпром газораспределение Пермь» от 17.12.2013 № СЭД-31-02-2-02-1230 выдан: Министерство по управлению имуществом и земельным отношениям Пермского края. вид ограничения (обременения): ограничения прав на земельный участок, предусмотренные статьей 56 Земельного кодекса Российской Федерации; срок действия: с 06.03.2024; реквизиты документа-основания: постановление "Об утверждении Федеральных правил использования воздушного пространства Российской Федерации" от 11.03.2010 № 138 выдан: Правительство Российской Федерации. вид ограничения (обременения): ограничения прав на земельный участок, предусмотренные статьей 56 Земельного кодекса Российской Федерации; срок действия: с 06.03.2024; реквизиты документа-основания: постановление Правительства РФ "Об		

полное наименование должности		 ДОКУМЕНТ ПОДПИСАН ЭЛЕКТРОННОЙ ПОДПИСЬЮ Сертификат: 001605687401СВ3K02B3576АСДСК425108 Владелец: ФЕДЕРАЛЬНАЯ СЛУЖБА ГОСУДАРСТВЕННОЙ РЕГИСТРАЦИИ, КАДАСТРА И КАРТОГРАФИИ Действителен: с 27.06.2023 по 19.09.2024		инициалы, фамилия

Земельный участок				
вид объекта недвижимости				
Лист № 4 раздела 1	Всего листов раздела 1: 5	Всего разделов: 8	Всего листов выписки: 29	
29.03.2024г. № КУВИ-001/2024-88153992		59:07:0010602:682		
Кадастровый номер:		59:07:0010602:682		
	<p>утверждения правил охраны газораспределительных сетей" от 20.11.2000 № 878 выдан: Правительство РФ; приказ «Об утверждении границ охранных зон газопроводов ЗАО «Газпром газораспределение Пермь» от 17.12.2013 № СЭД-31-02-2-02-1230 выдан: Министерство по управлению имуществом и земельным отношениям Пермского края. вид ограничения (обременения): ограничения прав на земельный участок, предусмотренные статьей 56 Земельного кодекса Российской Федерации; срок действия: с 06.03.2024; реквизиты документа-основания: распоряжение "Об установлении публичного сервитута для эксплуатации линейного сооружения" от 07.04.2022 № 694.7-р выдан: Администрация Краснокамского городского округа. Комитет земельных и имущественных отношений; распоряжение "О внесении изменений в распоряжение Комитета земельных и имущественных отношений администрации Краснокамского городского округа от 07.04.2022 №694.7-р "Об установлении публичного сервитута для эксплуатации линейного сооружения"" от 02.08.2022 № 1782.7-р выдан: Администрация Краснокамского городского округа. Комитет земельных и имущественных отношений; распоряжение "О внесении изменений в распоряжение Комитета земельных и имущественных отношений администрации Краснокамского городского округа от 07.04.2022 №694.7-р "Об установлении публичного сервитута для эксплуатации линейного сооружения"" от 23.12.2022 № 3227.7-р выдан: Администрация Краснокамского городского округа. Комитет земельных и имущественных отношений. вид ограничения (обременения): ограничения прав на земельный участок, предусмотренные статьей 56 Земельного кодекса Российской Федерации; срок действия: с 06.03.2024; реквизиты документа-основания: приказ "О типовых правилах охраны коммунальных тепловых сетей" от 17.08.1992 № 197 выдан: Министерство архитектуры, строительства и жилищно-коммунального хозяйства Российской Федерации. вид ограничения (обременения): ограничения прав на земельный участок, предусмотренные статьей 56 Земельного кодекса Российской Федерации; срок действия: с 06.03.2024; реквизиты документа-основания: приказ «О типовых правилах охраны коммунальных тепловых сетей» от 17.08.1992 № 197 выдан: МИНИСТЕРСТВО АРХИТЕКТУРЫ, СТРОИТЕЛЬСТВА И ЖИЛИЩНО-КОММУНАЛЬНОГО ХОЗЯЙСТВА РОССИЙСКОЙ ФЕДЕРАЦИИ. вид ограничения (обременения): ограничения прав на земельный участок, предусмотренные статьей 56 Земельного кодекса Российской Федерации; срок действия: с 06.03.2024; реквизиты документа-основания: постановление Правительства РФ "Об утверждении правил охраны газораспределительных сетей" от 20.11.2000 № 878 выдан: Правительство РФ; приказ «Об утверждении границ охранных зон газопроводов ЗАО «Газпром</p>			
полное наименование должности		 ДОКУМЕНТ ПОДПИСАН ЭЛЕКТРОННОЙ ПОДПИСЬЮ Сертификат: 001605687401СВ3K02B3576АСДСК425108 Владелец: ФЕДЕРАЛЬНАЯ СЛУЖБА ГОСУДАРСТВЕННОЙ РЕГИСТРАЦИИ, КАДАСТРА И КАРТОГРАФИИ Действителен: с 27.06.2023 по 19.09.2024		инициалы, фамилия

Земельный участок вид объекта недвижимости			
Лист № 5 раздела 1	Всего листов раздела 1: 5	Всего разделов: 8	Всего листов выписки: 29
29.03.2024г. № КУВИ-001/2024-88153992			
Кадастровый номер:	59:07:0010602:682		
	газораспределение Пермь» от 27.01.2014 № СЭД-31-02-2-02-1286 выдан: Министерство по управлению имуществом и земельным отношениям Пермского края.		
Получатель выписки:	Отинова Юлия Анатольевна, действующий(ая) на основании документа "" КОМИТЕТ ЗЕМЕЛЬНЫХ И ИМУЩЕСТВЕННЫХ ОТНОШЕНИЙ АДМИНИСТРАЦИИ КРАСНОКАМСКОГО ГОРОДСКОГО ОКРУГА		

полное наименование должности	 ДОКУМЕНТ ПОДПИСАН ЭЛЕКТРОННОЙ ПОДПИСЬЮ	инициалы, фамилия
	Сертификат: 008B05687401C838D2B3576ACDC8425108 Владелец: ФЕДЕРАЛЬНАЯ СЛУЖБА ГОСУДАРСТВЕННОЙ РЕГИСТРАЦИИ, КАДАСТРА И КАРТОГРАФИИ Действителен с 27.06.2023 по 19.09.2024	

Выписка из Единого государственного реестра недвижимости об объекте недвижимости
Сведения о зарегистрированных правах

Земельный участок вид объекта недвижимости			
Лист № 1 раздела 2	Всего листов раздела 2: 2	Всего разделов: 8	Всего листов выписки: 29
29.03.2024г. № КУВИ-001/2024-88153992			
Кадастровый номер:	59:07:0010602:682		
1	Правообладатель (правообладатели):	1.1	Муниципальное образование Краснокамский городской округ Пермского края
	Сведения о возможности предоставления третьим лицам персональных данных физического лица:	1.1.1	данные отсутствуют
2	Вид, номер, дата и время государственной регистрации права:	2.1	Собственность 59:07:0010602:682-59/296/2024-1 06.03.2024 12:58:21
3	Сведения об осуществлении государственной регистрации сделки, права без необходимого в силу закона согласия третьего лица, органа:	3.1	данные отсутствуют
4	Ограничение прав и обременение объекта недвижимости:	не зарегистрировано	
5	Договоры участия в долевом строительстве:	не зарегистрировано	
6	Заявленные в судебном порядке права требования:	данные отсутствуют	
7	Сведения о возможности предоставления третьим лицам персональных данных физического лица:	данные отсутствуют	
8	Сведения о возражении в отношении зарегистрированного права:	данные отсутствуют	
9	Сведения о наличии решения об изъятии объекта недвижимости для государственных и муниципальных нужд:	данные отсутствуют	
10	Сведения о невозможности государственной регистрации без личного участия правообладателя или его законного представителя:	данные отсутствуют	
11	Правопритязания и сведения о наличии поступивших, но не рассмотренных заявлений о проведении государственной регистрации права (перехода, прекращения права), ограничения права или обременения объекта недвижимости, сделки в отношении объекта недвижимости:	отсутствуют	

полное наименование должности	 ДОКУМЕНТ ПОДПИСАН ЭЛЕКТРОННОЙ ПОДПИСЬЮ	инициалы, фамилия
	Сертификат: 008B05687401C838D2B3576ACDC8425108 Владелец: ФЕДЕРАЛЬНАЯ СЛУЖБА ГОСУДАРСТВЕННОЙ РЕГИСТРАЦИИ, КАДАСТРА И КАРТОГРАФИИ Действителен с 27.06.2023 по 19.09.2024	

Выписка из Единого государственного реестра недвижимости об объекте недвижимости

Описание местоположения земельного участка

Земельный участок			
вид объекта недвижимости			
Лист № 1 раздела 3.1	Всего листов раздела 3.1: 1	Всего разделов: 8	Всего листов выписки: 29
29.03.2024г. № КУВИ-001/2024-88153992			
Кадастровый номер:		59:07:0010602:682	

Описание местоположения границ земельного участка							
№ п/п	Номер точки		Дирекционный угол	Горизонтальное проложение, м	Описание закрепления на местности	Кадастровые номера смежных участков	Сведения об адресах правообладателей смежных земельных участков
	начальная	конечная					
1	2	3	4	5	6	7	8
1	1.1.1	1.1.2	59°29.3'	14.36	данные отсутствуют	59:07:0010602:519	данные отсутствуют
2	1.1.2	1.1.3	59°29.2'	8.51	данные отсутствуют	данные отсутствуют	данные отсутствуют
3	1.1.3	1.1.4	59°29.0'	41.53	данные отсутствуют	59:07:0010602:518	данные отсутствуют
4	1.1.4	1.1.5	149°53.3'	6	данные отсутствуют	59:07:0010602:684	данные отсутствуют
5	1.1.5	1.1.6	149°50.3'	54.39	данные отсутствуют	59:07:0010602:685	данные отсутствуют
6	1.1.6	1.1.7	59°51.3'	36.74	данные отсутствуют	59:07:0010602:685	данные отсутствуют
7	1.1.7	1.1.8	59°50.2'	46.31	данные отсутствуют	59:07:0010602:685	данные отсутствуют
8	1.1.8	1.1.9	148°47.2'	61.04	данные отсутствуют	59:07:0010602:518	данные отсутствуют
9	1.1.9	1.1.10	239°43.6'	143.08	данные отсутствуют	59:07:0010602:675	данные отсутствуют
10	1.1.10	1.1.11	329°48.3'	6	данные отсутствуют	59:07:0010602:683	данные отсутствуют
11	1.1.11	1.1.12	239°44.6'	5.97	данные отсутствуют	59:07:0010602:683	данные отсутствуют
12	1.1.12	1.1.13	330°5.0'	55.32	данные отсутствуют	59:07:0010602:519	данные отсутствуют
13	1.1.12	1.1.12			данные отсутствуют	59:07:0000000:5130(1)	данные отсутствуют
14	1.1.13	1.1.1	330°5.1'	59.99	данные отсутствуют	59:07:0010602:519	данные отсутствуют


полное наименование должности	 ДОКУМЕНТ ПОДПИСАН ЭЛЕКТРОННОЙ ПОДПИСЬЮ Сертификат: 00B8056B7401CB38D283576ACDC8425108 Выдано: ФЕДЕРАЛЬНАЯ СЛУЖБА ГОСУДАРСТВЕННОЙ РЕГИСТРАЦИИ, КАДАСТРА И КАРТОГРАФИИ Действителен: с 27.06.2023 по 19.09.2024	инициалы, фамилия

Выписка из Единого государственного реестра недвижимости об объекте недвижимости

Описание местоположения земельного участка

Земельный участок			
вид объекта недвижимости			
Лист № 1 раздела 3.2	Всего листов раздела 3.2: 1	Всего разделов: 8	Всего листов выписки: 29
29.03.2024г. № КУВИ-001/2024-88153992			
Кадастровый номер:		59:07:0010602:682	

Сведения о характерных точках границы земельного участка				
Номер точки	Координаты, м		Описание закрепления на местности	Средняя квадратичная погрешность определения координат характерных точек границ земельного участка, м
	X	Y		
1	2	3	4	5
1	526280.8	2202635.23	Закрепление отсутствует	0.1
2	526288.09	2202647.6	Закрепление отсутствует	0.1
3	526292.41	2202654.93	Закрепление отсутствует	0.1
4	526313.5	2202690.71	Закрепление отсутствует	0.1
5	526308.31	2202693.72	Закрепление отсутствует	0.1
6	526261.28	2202721.05	Закрепление отсутствует	0.1
7	526279.73	2202752.82	Закрепление отсутствует	0.1
8	526303	2202792.86	Закрепление отсутствует	0.1
9	526250.8	2202824.49	Закрепление отсутствует	0.1
10	526178.67	2202700.92	Закрепление отсутствует	0.1
11	526183.86	2202697.9	Закрепление отсутствует	0.1
12	526180.85	2202692.74	Закрепление отсутствует	0.1
13	526228.8	2202665.15	Закрепление отсутствует	0.1
1	526280.8	2202635.23	Закрепление отсутствует	0.1

полное наименование должности	 ДОКУМЕНТ ПОДПИСАН ЭЛЕКТРОННОЙ ПОДПИСЬЮ Сертификат: 00B8056B7401CB38D283576ACDC8425108 Выдано: ФЕДЕРАЛЬНАЯ СЛУЖБА ГОСУДАРСТВЕННОЙ РЕГИСТРАЦИИ, КАДАСТРА И КАРТОГРАФИИ Действителен: с 27.06.2023 по 19.09.2024	инициалы, фамилия

Выписка из Единого государственного реестра недвижимости об объекте недвижимости
Сведения о частях земельного участка

Земельный участок вид объекта недвижимости			
Лист № 1 раздела 4	Всего листов раздела 4: 6	Всего разделов: 8	Всего листов выписки: 29
29.03.2024г. № КУВИ-001/2024-88153992			
Кадастровый номер:		59:07:0010602:682	
План (чертеж, схема) части земельного участка		Учетный номер части: 59:07:0010602:682/1	
Масштаб 1:800	Условные обозначения:		

	<p>ДОКУМЕНТ ПОДПИСАН ЭЛЕКТРОННОЙ ПОДПИСЬЮ</p> <p><small>Сертификат: 908B056B7401CB38D2B3576ACDCA425108 Владелец: ФЕДЕРАЛЬНАЯ СЛУЖБА ГОСУДАРСТВЕННОЙ РЕГИСТРАЦИИ, КАДАСТРА И КАРТОГРАФИИ Действителен с 27.06.2023 по 19.09.2024</small></p>	
полное наименование должности		инициалы, фамилия

Земельный участок вид объекта недвижимости			
Лист № 2 раздела 4	Всего листов раздела 4: 6	Всего разделов: 8	Всего листов выписки: 29
29.03.2024г. № КУВИ-001/2024-88153992			
Кадастровый номер:		59:07:0010602:682	
План (чертеж, схема) части земельного участка		Учетный номер части: 59:07:0010602:682/2	
Масштаб 1:400	Условные обозначения:		

	<p>ДОКУМЕНТ ПОДПИСАН ЭЛЕКТРОННОЙ ПОДПИСЬЮ</p> <p><small>Сертификат: 908B056B7401CB38D2B3576ACDCA425108 Владелец: ФЕДЕРАЛЬНАЯ СЛУЖБА ГОСУДАРСТВЕННОЙ РЕГИСТРАЦИИ, КАДАСТРА И КАРТОГРАФИИ Действителен с 27.06.2023 по 19.09.2024</small></p>	
полное наименование должности		инициалы, фамилия

Выписка из Единого государственного реестра недвижимости об объекте недвижимости
Сведения о частях земельного участка

Земельный участок			
вид объекта недвижимости			
Лист № 1 раздела 4.1	Всего листов раздела 4.1: 6	Всего разделов: 8	Всего листов выписки: 29
29.03.2024г. № КУВИ-001/2024-88153992			
Кадастровый номер:		59:07:0010602:682	
Учетный номер части	Площадь, м2	Содержание ограничения в использовании или ограничения права на объект недвижимости или обременения объекта недвижимости	
1	2	3	
59:07:0010602:682/1	836	<p>вид ограничения (обременения): ограничения прав на земельный участок, предусмотренные статьей 56 Земельного кодекса Российской Федерации; Срок действия: не установлен; реквизиты документа-основания: постановление Правительства РФ "Об утверждении правил охраны газораспределительных сетей" от 20.11.2000 № 878 выдан: Правительство РФ; приказ «Об утверждении границ охранных зон газопроводов ЗАО «Газпром газораспределение Пермь» от 17.12.2013 № СЭД-31-02-2-02-1230 выдан: Министерство по управлению имуществом и земельным отношениям Пермского края; Содержание ограничения (обременения): Ширина охранной зоны газопровода определена в соответствии с Постановлением Правительства РФ от 20 ноября 2000 №878 «Об утверждении Правил охраны газораспределительных сетей». На земельные участки, входящие в охранные зоны газораспределительных сетей налагаются ограничения (обременения), которыми запрещается: а) строить объекты жилищно-гражданского и производственного назначения; б) сносить и реконструировать мосты, коллекторы, автомобильные и железные дороги с расположенными на них газораспределительными сетями без предварительного выноса этих газопроводов по согласованию с эксплуатационными организациями; в) разрушать берегоукрепительные сооружения, водопропускные устройства, земляные и иные сооружения, предохраняющие газораспределительные сети от разрушений; г) перемещать, повреждать, засыпать и уничтожать опознавательные знаки, контрольно-измерительные пункты и другие устройства газораспределительных сетей; д) устраивать свалки и склады, разливать растворы кислот, солей, щелочей и других химически активных веществ; е) огораживать и перегораживать охранные зоны, препятствовать доступу персонала эксплуатационных организаций к газораспределительным сетям, проведению обслуживания и устранению повреждений газораспределительных сетей; ж) разводить огонь и размещать источники огня; з) рыть погребя, копать и обрабатывать почву сельскохозяйственными и мелиоративными орудиями и механизмами на глубину более 0,3 метра; и) открывать калитки и двери газорегуляторных пунктов, станций катодной и дренажной защиты, люки подземных колодцев, включать или отключать электроснабжение средств связи, освещения и систем телемеханики; к) набрасывать, приставлять и привязывать к опорам и надземным газопроводам, ограждениям и зданиям газораспределительных сетей посторонние предметы, лестницы, влезать на них; л) самовольно подключаться к газораспределительным сетям.; Реестровый номер границы: 59:07-6.411; Вид объекта реестра границ: Зона с особыми условиями использования территории; Вид зоны по документу: Охранная зона газопровода низкого давления к жилым домам по ул.Карла Маркса, 6,8,14,54,56 в г.Краснокамске; Тип зоны: Охранная зона инженерных коммуникаций</p>	


полное наименование должности	 ДОКУМЕНТ ПОДПИСАН ЭЛЕКТРОННОЙ ПОДПИСЬЮ	инициалы, фамилия
	Сертификат: 098B056B7401CB38D2B376ACDCA42108 Владелец: ФЕДЕРАЛЬНАЯ СЛУЖБА ГОСУДАРСТВЕННОЙ РЕГИСТРАЦИИ, КАДАСТРА И КАРТОГРАФИИ Действителен с 27.06.2023 по 19.09.2024	

Лист 18


Земельный участок			
вид объекта недвижимости			
Лист № 2 раздела 4.1	Всего листов раздела 4.1: 6	Всего разделов: 8	Всего листов выписки: 29
29.03.2024г. № КУВИ-001/2024-88153992			
Кадастровый номер:		59:07:0010602:682	
Учетный номер части	Площадь, м2	Содержание ограничения в использовании или ограничения права на объект недвижимости или обременения объекта недвижимости	
59:07:0010602:682/2	320	<p>вид ограничения (обременения): ограничения прав на земельный участок, предусмотренные статьей 56 Земельного кодекса Российской Федерации; Срок действия: не установлен; реквизиты документа-основания: постановление Правительства РФ "Об утверждении правил охраны газораспределительных сетей" от 20.11.2000 № 878 выдан: Правительство РФ; приказ «Об утверждении границ охранных зон газопроводов ЗАО «Газпром газораспределение Пермь» от 17.12.2013 № СЭД-31-02-2-02-1230 выдан: Министерство по управлению имуществом и земельным отношениям Пермского края; Содержание ограничения (обременения): Ширина охранной зоны газопровода определена в соответствии с Постановлением Правительства РФ от 20 ноября 2000 №878 «Об утверждении Правил охраны газораспределительных сетей». На земельные участки, входящие в охранные зоны газораспределительных сетей налагаются ограничения (обременения), которыми запрещается: а) строить объекты жилищно-гражданского и производственного назначения; б) сносить и реконструировать мосты, коллекторы, автомобильные и железные дороги с расположенными на них газораспределительными сетями без предварительного выноса этих газопроводов по согласованию с эксплуатационными организациями; в) разрушать берегоукрепительные сооружения, водопропускные устройства, земляные и иные сооружения, предохраняющие газораспределительные сети от разрушений; г) перемещать, повреждать, засыпать и уничтожать опознавательные знаки, контрольно-измерительные пункты и другие устройства газораспределительных сетей; д) устраивать свалки и склады, разливать растворы кислот, солей, щелочей и других химически активных веществ; е) огораживать и перегораживать охранные зоны, препятствовать доступу персонала эксплуатационных организаций к газораспределительным сетям, проведению обслуживания и устранению повреждений газораспределительных сетей; ж) разводить огонь и размещать источники огня; з) рыть погребя, копать и обрабатывать почву сельскохозяйственными и мелиоративными орудиями и механизмами на глубину более 0,3 метра; и) открывать калитки и двери газорегуляторных пунктов, станций катодной и дренажной защиты, люки подземных колодцев, включать или отключать электроснабжение средств связи, освещения и систем телемеханики; к) набрасывать, приставлять и привязывать к опорам и надземным газопроводам, ограждениям и зданиям газораспределительных сетей посторонние предметы, лестницы, влезать на них; л) самовольно подключаться к газораспределительным сетям.; Реестровый номер границы: 59:07-6.360; Вид объекта реестра границ: Зона с особыми условиями использования территории; Вид зоны по документу: Охранная зона газопровода низкого давления к жилым домам №14,16,18,20,22,24,26,28,30,32 по ул.Чапаева; №16,18,20,22,24 по ул.Карла Маркса; №10,12 по ул.Чапаева в г.Краснокамск; Тип зоны: Охранная зона инженерных коммуникаций</p>	
59:07:0010602:682/3	1343	<p>вид ограничения (обременения): ограничения прав на земельный участок, предусмотренные статьей 56 Земельного кодекса Российской Федерации; Срок действия: не установлен; реквизиты документа-основания: распоряжение "Об установлении публичного сервитута для эксплуатации линейного сооружения" от 07.04.2022 № 694.7-р выдан: Администрация Краснокамского городского округа. Комитет земельных и имущественных отношений; распоряжение "О внесении изменений в распоряжение Комитета земельных и имущественных отношений администрации Краснокамского городского округа от 07.04.2022</p>	

полное наименование должности	 ДОКУМЕНТ ПОДПИСАН ЭЛЕКТРОННОЙ ПОДПИСЬЮ	инициалы, фамилия
	Сертификат: 098B056B7401CB38D2B376ACDCA42108 Владелец: ФЕДЕРАЛЬНАЯ СЛУЖБА ГОСУДАРСТВЕННОЙ РЕГИСТРАЦИИ, КАДАСТРА И КАРТОГРАФИИ Действителен с 27.06.2023 по 19.09.2024	


Земельный участок			
вид объекта недвижимости			
Лист № 3 раздела 4.1	Всего листов раздела 4.1: 6	Всего разделов: 8	Всего листов выписки: 29
29.03.2024г. № КУВИ-001/2024-88153992			
Кадастровый номер:		59-07-0010602:682	
		<p>№694.7-р "Об установлении публичного сервитута для эксплуатации линейного сооружения" от 02.08.2022 № 1782.7-р выдан: Администрация Краснокамского городского округа. Комитет земельных и имущественных отношений; распоряжение "О внесении изменений в распоряжение Комитета земельных и имущественных отношений администрации Краснокамского городского округа от 07.04.2022 №694.7-р "Об установлении публичного сервитута для эксплуатации линейного сооружения" от 23.12.2022 № 3227.7-р выдан: Администрация Краснокамского городского округа. Комитет земельных и имущественных отношений; Содержание ограничения (обременения): Публичный сервитут устанавливается в целях размещения (эксплуатации) инженерного сооружения ПАО "Т Плюс": Энергетический производственно-технологический комплекс 5-го эксплуатационного участка в г. Краснокамске филиала ОАО Пермэнерго» «Пермские тепловые сети», Технологический комплекс в составе: 387(1)-:387(459) - Тепловые сети (надземная и подземная прокладка (Лобщ=50477,3 п.м.); :387(460) - Лит.А,А1 – здание административно-бытового корпуса с пристроем (S=749,9 кв.м.); :387(461) - Лит.Б,Б1 – здание №2 с пристроем (S=191,6 кв.м.); :387(462) - Лит.В – здание склада (S=205,0 кв.м.); :387(463) - Лит.Д – здание склада ГСМ (S=42,3 кв.м.); :387(464) - Лит.Е – здание материального склада (S=28,5 кв.м.); :387(465) - Лит.Ж – здание гаража (S=323,7 кв.м.); Лит.Г-Г13 – ямы овощные (Собщ=56,0 кв.м.) расположены внутри гаража Лит.Ж; :387(466) - Лит.И – здание гаража (S=234,4 кв.м.). Срок публичного сервитута: в соответствии с п.8 ст.39.43 ЗК РФ публичный сервитут считается установленным со дня внесения сведений о нем в Единый государственный реестр недвижимости, согласно Распоряжению администрации Краснокамского городского округа, комитета земельных и имущественных отношений от 07.04.2022 г. № 694.7-р срок публичного сервитута составляет 49 лет. Владелец публичного сервитута: ПАО "Т Плюс, ИНН 6315376946, ОГРН 1056315070350. Почтовый адрес ПАО "Т Плюс: 143421, Российская Федерация, Московская область, г.о. Красногорск, автодорога "Балтия", территория 26 км. Бизнес-центр "Рига-Ленд", строения 3, офис 506. Место нахождения филиала ПАО "Т Плюс: 614990, Пермский край, г. Пермь, Комсомольский проспект, 48. Адрес электронной почты ПАО "Т Плюс: tplus-perm@tplusgroup.ru.; Реестровый номер границы: 59-07-6.2083; Вид объекта реестра границ: Зона с особыми условиями использования территории; Вид зоны по документу: Публичный сервитут Энергетический производственно-технологический комплекс 5-го эксплуатационного участка в г. Краснокамске филиала ОАО Пермэнерго» «Пермские тепловые сети», Технологический комплекс в составе: 387(1)-:387(459) - Тепловые сети (надземная и; Тип зоны: Зона публичного сервитута</p>	
59-07-0010602:682/4	979	<p>вид ограничения (обременения): ограничения прав на земельный участок, предусмотренные статьей 56 Земельного кодекса Российской Федерации; Срок действия: не установлен; реквизиты документа-основания: приказ "О типовых правилах охраны коммунальных тепловых сетей" от 17.08.1992 № 197 выдан: Министерство архитектуры, строительства и жилищно-коммунального хозяйства Российской Федерации; Содержание ограничения (обременения): Приказ Министерства архитектуры строительства и жилищно-коммунального хозяйства РФ от 17.08.1992 N 197 "О типовых правилах охраны</p>	

полное наименование должности	 ДОКУМЕНТ ПОДПИСАН ЭЛЕКТРОННОЙ ПОДПИСЬЮ	инициалы, фамилия
	Сертификат: 09880667401СВ88283576АСДС0425108 Владелец: ФЕДЕРАЛЬНАЯ СЛУЖБА ГОСУДАРСТВЕННОЙ РЕГИСТРАЦИИ, КАДАСТРА И КАРТОГРАФИИ Действителен с 27.06.2023 по 19.09.2024	


Земельный участок			
вид объекта недвижимости			
Лист № 4 раздела 4.1	Всего листов раздела 4.1: 6	Всего разделов: 8	Всего листов выписки: 29
29.03.2024г. № КУВИ-001/2024-88153992			
Кадастровый номер:		59-07-0010602:682	
		<p>коммунальных тепловых сетей" 5. В пределах охранных зон тепловых сетей не допускается производить действия, которые могут повлечь нарушения в нормальной работе тепловых сетей, их повреждение, несчастные случаи или препятствующие ремонту; размещать автозаправочные станции, хранилища горюче-смазочных материалов, складировать агрессивные химические материалы; загромождать подходы и подъезды к объектам и сооружениям тепловых сетей, складировать тяжелые и громоздкие материалы, возводить временные строения и заборы; устраивать спортивные и игровые площадки, неорганизованные рынки, остановочные пункты общественного транспорта, стоянки всех видов машин и механизмов, гаражи, огороды и т.п.; устраивать всякого рода свалки, разжигать костры, сжигать бытовой мусор или промышленные отходы; производить работы ударными механизмами, производить сброс и слив едких и коррозионно-активных веществ и горюче-смазочных материалов; проникать в помещения павильонов, центральных и индивидуальных тепловых пунктов посторонним лицам; открывать, снимать, засыпать люки камер тепловых сетей; сбрасывать в камеры мусор, отходы, снег и т.д.; снимать покровный металлический слой тепловой изоляции; разрушать тепловую изоляцию; ходить по трубопроводам надземной прокладки (переход через трубы разрешается только по специальным переходным мостикам); занимать подвалы зданий, особенно имеющих опасность затопления, в которых проложены тепловые сети или оборудованы тепловые вводы под мастерские, склады, для иных целей; тепловые вводы в здания должны быть загерметизированы. 6. В пределах территории охранных зон тепловых сетей без письменного согласия предприятий и организаций, в ведении которых находятся эти сети, запрещается: производить строительство, капитальный ремонт, реконструкцию или снос любых зданий и сооружений; производить земляные работы, планировку грунта, посадку деревьев и кустарников, устраивать монументальные клумбы; производить погрузочно-разгрузочные работы, а также работы, связанные с разбиванием грунта и дорожных покрытий; сооружать проезды и переходы через трубопроводы тепловых сетей.; Реестровый номер границы: 59-07-6.1214; Вид объекта реестра границ: Зона с особыми условиями использования территории; Вид зоны по документу: Охранный зона Тепловая трасса; Тип зоны: Охранный зона инженерных коммуникаций</p>	
59-07-0010602:682/5	1343	<p>вид ограничения (обременения): ограничения прав на земельный участок, предусмотренные статьей 56 Земельного кодекса Российской Федерации; Срок действия: не установлен; реквизиты документа-основания: приказ «О типовых правилах охраны коммунальных тепловых сетей» от 17.08.1992 № 197 выдан: МИНИСТЕРСТВО АРХИТЕКТУРЫ, СТРОИТЕЛЬСТВА И ЖИЛИЩНО-КОММУНАЛЬНОГО ХОЗЯЙСТВА РОССИЙСКОЙ ФЕДЕРАЦИИ; Содержание ограничения (обременения): Ограничения устанавливаются в соответствии с п.5, п.6 Приказа №197 от 17.08.1992г Министерства архитектуры, строительства и жилищно-коммунального хозяйства Российской Федерации "О Типовых правилах охраны коммунальных тепловых сетей" 5. В пределах охранных зон тепловых сетей не допускается производить действия, которые могут повлечь нарушения в нормальной работе тепловых сетей, их повреждение, несчастные случаи, или препятствующие ремонту: размещать автозаправочные станции, хранилища</p>	

полное наименование должности	 ДОКУМЕНТ ПОДПИСАН ЭЛЕКТРОННОЙ ПОДПИСЬЮ	инициалы, фамилия
	Сертификат: 09880667401СВ88283576АСДС0425108 Владелец: ФЕДЕРАЛЬНАЯ СЛУЖБА ГОСУДАРСТВЕННОЙ РЕГИСТРАЦИИ, КАДАСТРА И КАРТОГРАФИИ Действителен с 27.06.2023 по 19.09.2024	

Земельный участок вид объекта недвижимости			
Лист № 5 раздела 4.1	Всего листов раздела 4.1: 6	Всего разделов: 8	Всего листов выписки: 29
29.03.2024г. № КУВИ-001/2024-88153992			
Кадастровый номер:		59:07:0010602:682	
		горюче-смазочных материалов, складировать агрессивные химические материалы; загромождать подходы и подъезды к объектам и сооружениям тепловых сетей, складировать тяжелые и громоздкие материалы, возводить временные строения и заборы; устраивать спортивные и игровые площадки, неорганизованные рынки, остановочные пункты общественного транспорта, стоянки всех видов машин и механизмов, гаражи, огороды и т.п.; устраивать всякого рода свалки, разжигать костры, сжигать бытовой мусор или промышленные отходы; производить работы ударными механизмами, производить сброс и слив едких и коррозионно-активных веществ и горюче-смазочных материалов; проникать в помещения павильонов, центральных и индивидуальных тепловых пунктов посторонним лицам; открывать, снимать, засыпать люки камер тепловых сетей; сбрасывать в камеры мусор, отходы, снег и т.д.; снимать покровный металлический слой тепловой изоляции; разрушать тепловую изоляцию; ходить по трубопроводам надземной прокладки (переход через трубы разрешается только по специальным переходным мостикам); занимать подвалы зданий, особенно имеющих опасность затопления, в которых проложены тепловые сети или оборудованы тепловые вводы под мастерские, склады, для иных целей; тепловые вводы в здания должны быть загерметизированы. 6. В пределах территории охранных зон тепловых сетей без письменного согласия предприятий и организаций, в ведении которых находятся эти сети, запрещается: производить строительство, капитальный ремонт, реконструкцию или снос любых зданий и сооружений; производить земляные работы, планировку грунта, посадку деревьев и кустарников, устраивать монументальные клумбы; производить погрузочно-разгрузочные работы, а также работы, связанные с разбиванием грунта и дорожных покрытий; сооружать переезды и переходы через трубопроводы тепловых сетей.; Реестровый номер границы: 59:07-6.1060; Вид объекта реестра границ: Зона с особыми условиями использования территории; Вид зоны по документу: Охранная зона Тепловой сети (наземная и подземная прокладка (Лобц=50477,3 п.м) "Энергетического производственно-технологического комплекса 5-го эксплуатационного участка в г. Краснокамске филиала ОАО Пермэнерго" "Пермские тепловые сети"; Тип зоны: Охранная зона инженерных коммуникаций	
59:07:0010602:682/6	14	вид ограничения (обременения): ограничения прав на земельный участок, предусмотренные статьей 56 Земельного кодекса Российской Федерации; Срок действия: не установлен; реквизиты документа-основания: постановление Правительства РФ "Об утверждении правил охраны газораспределительных сетей" от 20.11.2000 № 878 выдан: Правительство РФ; приказ «Об утверждении границ охранных зон газопроводов ЗАО «Газпром газораспределение Пермь» от 27.01.2014 № СЭД-31-02-2-02-1286 выдан: Министерство по управлению имуществом и земельным отношениям Пермского края; Содержание ограничения (обременения): Ширина охранной зоны газопровода определена в соответствии с Постановлением Правительства РФ от 20 ноября 2000 №878 «Об утверждении Правил охраны газораспределительных сетей». На земельные участки, входящие в охранные зоны газораспределительных сетей налагаются ограничения (обременения), которыми запрещается: а) строить объекты жилищно-гражданского и производственного назначения; б) сносить и реконструировать мосты, коллекторы, автомобильные и железные дороги с расположенными на них газораспределительными сетями без предварительного выноса этих газопроводов по	


ПОЛНОЕ НАИМЕНОВАНИЕ ДОЛЖНОСТИ	 ДОКУМЕНТ ПОДПИСАН ЭЛЕКТРОННОЙ ПОДПИСЬЮ	ИНИЦИАЛЫ, ФАМИЛИЯ
	Сертификат: 098805687401СВ380283576АСДС0425108 Владелец: ФЕДЕРАЛЬНАЯ СЛУЖБА ГОСУДАРСТВЕННОЙ РЕГИСТРАЦИИ, КАДАСТРА И КАРТОГРАФИИ Действителен: с 27.06.2023 по 19.09.2024	

Земельный участок вид объекта недвижимости			
Лист № 6 раздела 4.1	Всего листов раздела 4.1: 6	Всего разделов: 8	Всего листов выписки: 29
29.03.2024г. № КУВИ-001/2024-88153992			
Кадастровый номер:		59:07:0010602:682	
		согласованно с эксплуатационными организациями; в) разрушать берегоукрепительные сооружения, водопропускные устройства, земляные и иные сооружения, предохраняющие газораспределительные сети от разрушений; г) перемещать, повреждать, засыпать и уничтожать опознавательные знаки, контрольно-измерительные пункты и другие устройства газораспределительных сетей; д) устраивать свалки и склады, разливать растворы кислот, солей, щелочей и других химически активных веществ; е) огораживать и перегораживать охранные зоны, препятствовать доступу персонала эксплуатационных организаций к газораспределительным сетям, проведению обслуживания и устранению повреждений газораспределительных сетей; ж) разводить огонь и размещать источники огня; з) рыть погреба, копать и обрабатывать почву сельскохозяйственными и мелиоративными орудиями и механизмами на глубину более 0,3 метра; и) открывать калитки и двери газорегуляторных пунктов, станций катодной и дренажной защиты, люки подземных колодцев, включать или отключать электроснабжение средств связи, освещения и систем телемеханики; к) набрасывать, приставлять и привязывать к опорам и надземным газопроводам, ограждениям и зданиям газораспределительных сетей посторонние предметы, лестницы, влезать на них; л) самовольно подключаться к газораспределительным сетям; Реестровый номер границы: 59:07-6.32; Вид объекта реестра границ: Зона с особыми условиями использования территории; Вид зоны по документу: Охранная зона газопровода низкого давления к жилым домам по ул.Пушкина №9, по ул.Карла Маркса №33,39, по ул.Мира №3, по пр.Комсомольский №4 в г.Краснокамске; Тип зоны: Охранная зона инженерных коммуникаций	
	Весь	вид ограничения (обременения): ограничения прав на земельный участок, предусмотренные статьей 56 Земельного кодекса Российской Федерации; Срок действия: не установлен; реквизиты документа-основания: постановление "Об утверждении Федеральных правил использования воздушного пространства Российской Федерации" от 11.03.2010 № 138 выдан: Правительство Российской Федерации; Содержание ограничения (обременения): Постановление Правительства РФ от 11.03.2010 N 138 "Об утверждении Федеральных правил использования воздушного пространства Российской Федерации". "Запрещается размещать в полосах воздушных подходов на удалении до 30 км, а вне полос воздушных подходов - до 15 км от контрольной точки аэродрома объекты выбросов (размещения) отходов, животноводческие фермы, скотобойни и другие объекты, способствующие привлечению и массовому скоплению птиц."; Реестровый номер границы: 59:32-6.553; Вид объекта реестра границ: Зона с особыми условиями использования территории; Вид зоны по документу: Зона с особыми условиями использования - Приаэродромная территория аэродрома аэропорта Большое Савино; Тип зоны: Охранная зона транспорта	


ПОЛНОЕ НАИМЕНОВАНИЕ ДОЛЖНОСТИ	 ДОКУМЕНТ ПОДПИСАН ЭЛЕКТРОННОЙ ПОДПИСЬЮ	ИНИЦИАЛЫ, ФАМИЛИЯ
	Сертификат: 098805687401СВ380283576АСДС0425108 Владелец: ФЕДЕРАЛЬНАЯ СЛУЖБА ГОСУДАРСТВЕННОЙ РЕГИСТРАЦИИ, КАДАСТРА И КАРТОГРАФИИ Действителен: с 27.06.2023 по 19.09.2024	

Выписка из Единого государственного реестра недвижимости об объекте недвижимости
Сведения о частях земельного участка


Земельный участок				
вид объекта недвижимости				
Лист № 1 раздела 4.2		Всего листов раздела 4.2: 7		Всего разделов: 8
Всего листов выписки: 29				
29.03.2024г. № КУВИ-001/2024-88153992				
Кадастровый номер:			59:07:0010602:682	
Сведения о характерных точках границы части (частей) земельного участка				
Учетный номер части: 59:07:0010602:682/1				
Система координат				
Номер точки	Координаты, м		Описание закрепления на местности	Средняя квадратичная погрешность определения координат характерных точек границ земельного участка, м
	X	Y		
1	2	3	4	5
1	526210	2202754.6	-	-
2	526202.16	2202741.15	-	-
3	526233.78	2202722.12	-	-
4	526229	2202713.51	-	-
5	526233.08	2202710.61	-	-
6	526236.58	2202715.54	-	-
7	526272.29	2202694.67	-	-
8	526274.81	2202698.99	-	-
9	526238.47	2202720.22	-	-
10	526240.61	2202723.84	-	-
11	526208.73	2202743.03	-	-
12	526211.3	2202747.55	-	-
13	526213.83	2202745.74	-	-
14	526216.73	2202749.81	-	-
1	526210	2202754.6	-	-
1	526258.31	2202819.94	-	-
2	526252.68	2202823.35	-	-
3	526242.69	2202806.59	-	-
4	526268.13	2202790.57	-	-
5	526263.4	2202782.55	-	-
6	526267.7	2202780.01	-	-

полное наименование должности	 ДОКУМЕНТ ПОДПИСАН ЭЛЕКТРОННОЙ ПОДПИСЬЮ Сертификат: 001105687401СВ302283576АСДС425108 Выдан: ФЕДЕРАЛЬНАЯ СЛУЖБА ГОСУДАРСТВЕННОЙ РЕГИСТРАЦИИ, КАДАСТРА И КАРТОГРАФИИ Действителен с 27.06.2023 по 19.09.2024	инициалы, фамилия

Земельный участок				
вид объекта недвижимости				
Лист № 2 раздела 4.2		Всего листов раздела 4.2: 7		Всего разделов: 8
Всего листов выписки: 29				
29.03.2024г. № КУВИ-001/2024-88153992				
Кадастровый номер:			59:07:0010602:682	
1	2	3	4	5
7	526274.9	2202792.22	-	-
8	526249.45	2202808.24	-	-
9	526254.43	2202816.74	-	-
10	526254.9	2202816.28	-	-
11	526258.4	2202819.85	-	-
1	526258.31	2202819.94	-	-

полное наименование должности	 ДОКУМЕНТ ПОДПИСАН ЭЛЕКТРОННОЙ ПОДПИСЬЮ Сертификат: 001105687401СВ302283576АСДС425108 Выдан: ФЕДЕРАЛЬНАЯ СЛУЖБА ГОСУДАРСТВЕННОЙ РЕГИСТРАЦИИ, КАДАСТРА И КАРТОГРАФИИ Действителен с 27.06.2023 по 19.09.2024	инициалы, фамилия


Земельный участок вид объекта недвижимости				
Лист № 3 раздела 4.2		Всего листов раздела 4.2: 7		Всего разделов: 8
29.03.2024г. № КУВИ-001/2024-88153992				
Кадастровый номер:		59:07:0010602:682		
Сведения о характерных точках границы части (частей) земельного участка				
Учетный номер части: 59:07:0010602:682/2				
Система координат				
Номер точки	Координаты, м		Описание закрепления на местности	Средняя квадратичная погрешность определения координат характерных точек границ земельного участка, м
	X	Y		
1	2	3	4	5
1	526282.45	2202708.75	-	-
2	526278.12	2202711.26	-	-
3	526276.88	2202709.47	-	-
4	526266.03	2202690.84	-	-
5	526247.89	2202660.59	-	-
6	526252.17	2202658	-	-
7	526269.32	2202686.53	-	-
8	526270.49	2202685.79	-	-
9	526273.17	2202690.01	-	-
10	526271.78	2202690.86	-	-
11	526274.43	2202695.36	-	-
12	526281.42	2202700.49	-	-
13	526279.38	2202703.9	-	-
14	526281.08	2202706.77	-	-
1	526282.45	2202708.75	-	-

 ДОКУМЕНТ ПОДПИСАН ЭЛЕКТРОННОЙ ПОДПИСЬЮ Сертификат: 008b056b7401c8b38d2b3576ac5dc8425108 Владелец: ФЕДЕРАЛЬНАЯ СЛУЖБА ГОСУДАРСТВЕННОЙ РЕГИСТРАЦИИ, КАДАСТРА И КАРТОГРАФИИ Действителен с 27.06.2023 по 19.09.2024		
полное наименование должности	инициалы, фамилия	


Земельный участок вид объекта недвижимости				
Лист № 4 раздела 4.2		Всего листов раздела 4.2: 7		Всего разделов: 8
29.03.2024г. № КУВИ-001/2024-88153992				
Кадастровый номер:		59:07:0010602:682		
Сведения о характерных точках границы части (частей) земельного участка				
Учетный номер части: 59:07:0010602:682/3				
Система координат				
Номер точки	Координаты, м		Описание закрепления на местности	Средняя квадратичная погрешность определения координат характерных точек границ земельного участка, м
	X	Y		
1	2	3	4	5
1	526280.8	2202635.23	-	-
2	526283.03	2202639.02	-	-
3	526270.63	2202646	-	-
4	526273.23	2202650.48	-	-
5	526263.1	2202656.06	-	-
6	526260.87	2202651.76	-	-
7	526224.98	2202672.62	-	-
8	526226.84	2202675.98	-	-
9	526222.93	2202678.35	-	-
10	526257.16	2202736.65	-	-
11	526259.84	2202735.11	-	-
12	526264.69	2202744.57	-	-
13	526262.48	2202745.69	-	-
14	526293.64	2202798.53	-	-
15	526288.41	2202801.7	-	-
16	526215.74	2202677.94	-	-
17	526210.04	2202681.21	-	-
18	526207.85	2202677.21	-	-
19	526228.8	2202665.15	-	-
1	526280.8	2202635.23	-	-

 ДОКУМЕНТ ПОДПИСАН ЭЛЕКТРОННОЙ ПОДПИСЬЮ Сертификат: 008b056b7401c8b38d2b3576ac5dc8425108 Владелец: ФЕДЕРАЛЬНАЯ СЛУЖБА ГОСУДАРСТВЕННОЙ РЕГИСТРАЦИИ, КАДАСТРА И КАРТОГРАФИИ Действителен с 27.06.2023 по 19.09.2024		
полное наименование должности	инициалы, фамилия	


Земельный участок				
вид объекта недвижимости				
Лист № 5 раздела 4.2		Всего листов раздела 4.2: 7		Всего разделов: 8
Всего листов выписки: 29				
29.03.2024г. № КУВИ-001/2024-88153992				
Кадастровый номер:			59:07:0010602:682	
Сведения о характерных точках границы части (частей) земельного участка				
Учетный номер части: 59:07:0010602:682/4				
Система координат				
Номер точки	Координаты, м		Описание закрепления на местности	Средняя квадратичная погрешность определения координат характерных точек границ земельного участка, м
	X	Y		
1	2	3	4	5
1	526223.16	2202668.4	-	-
2	526226.57	2202675.33	-	-
3	526223.64	2202676.77	-	-
4	526282.15	2202779.06	-	-
5	526283.44	2202778.45	-	-
6	526287.76	2202787.57	-	-
7	526286.98	2202787.94	-	-
8	526293.55	2202798.59	-	-
9	526283.99	2202804.38	-	-
10	526280.64	2202790.93	-	-
11	526280.15	2202791.16	-	-
12	526275.83	2202782.04	-	-
13	526276.71	2202781.63	-	-
14	526214.97	2202673.7	-	-
15	526215.74	2202673.33	-	-
16	526215.48	2202672.81	-	-
1	526223.16	2202668.4	-	-

 ДОКУМЕНТ ПОДПИСАН ЭЛЕКТРОННОЙ ПОДПИСЬЮ		
Сертификат: 0001050687401C838D2B3576ACD8C8425108 Владелец: ФЕДЕРАЛЬНАЯ СЛУЖБА ГОСУДАРСТВЕННОЙ РЕГИСТРАЦИИ, КАДАСТРА И КАРТОГРАФИИ Действителен с 27.06.2023 по 19.09.2024		инициалы, фамилия
_____		_____
ПОЛНОЕ НАИМЕНОВАНИЕ ДОЛЖНОСТИ		

Земельный участок				
вид объекта недвижимости				
Лист № 6 раздела 4.2		Всего листов раздела 4.2: 7		Всего разделов: 8
Всего листов выписки: 29				
29.03.2024г. № КУВИ-001/2024-88153992				
Кадастровый номер:			59:07:0010602:682	
Сведения о характерных точках границы части (частей) земельного участка				
Учетный номер части: 59:07:0010602:682/5				
Система координат				
Номер точки	Координаты, м		Описание закрепления на местности	Средняя квадратичная погрешность определения координат характерных точек границ земельного участка, м
	X	Y		
1	2	3	4	5
1	526283.03	2202639.02	-	-
2	526270.63	2202646	-	-
3	526273.23	2202650.48	-	-
4	526263.1	2202656.06	-	-
5	526260.87	2202651.76	-	-
6	526224.98	2202672.62	-	-
7	526226.84	2202675.98	-	-
8	526222.93	2202678.35	-	-
9	526257.16	2202736.65	-	-
10	526259.84	2202735.11	-	-
11	526264.69	2202744.57	-	-
12	526262.48	2202745.69	-	-
13	526293.64	2202798.53	-	-
14	526288.41	2202801.7	-	-
15	526215.74	2202677.94	-	-
16	526210.04	2202681.21	-	-
17	526207.85	2202677.21	-	-
18	526228.8	2202665.15	-	-
19	526280.8	2202635.23	-	-
1	526283.03	2202639.02	-	-

 ДОКУМЕНТ ПОДПИСАН ЭЛЕКТРОННОЙ ПОДПИСЬЮ		
Сертификат: 0001050687401C838D2B3576ACD8C8425108 Владелец: ФЕДЕРАЛЬНАЯ СЛУЖБА ГОСУДАРСТВЕННОЙ РЕГИСТРАЦИИ, КАДАСТРА И КАРТОГРАФИИ Действителен с 27.06.2023 по 19.09.2024		инициалы, фамилия
_____		_____
ПОЛНОЕ НАИМЕНОВАНИЕ ДОЛЖНОСТИ		

Земельный участок вид объекта недвижимости				
Лист № 7 раздела 4.2		Всего листов раздела 4.2: 7		Всего разделов: 8
29.03.2024г. № КУВИ-001/2024-88153992				
Кадастровый номер:		59:07:0010602:682		
Сведения о характерных точках границы части (частей) земельного участка				
Учетный номер части: 59:07:0010602:682/6				
Номер точки	Координаты, м		Описание закрепления на местности	Средняя квадратичная погрешность определения координат характерных точек границ земельного участка, м
	Х	У		
2	3	4	5	
1	526204.67	2202745.47	-	-
2	526202.15	2202741.15	-	-
3	526204.48	2202739.75	-	-
4	526207.06	2202744.03	-	-
1	526204.67	2202745.47	-	-

ПОЛНОЕ НАИМЕНОВАНИЕ ДОЛЖНОСТИ		 ДОКУМЕНТ ПОДПИСАН ЭЛЕКТРОННОЙ ПОДПИСЬЮ Сертификат: 00B0056B7401C838D2B3576ACD8425108 Владелец: ФЕДЕРАЛЬНАЯ СЛУЖБА ГОСУДАРСТВЕННОЙ РЕГИСТРАЦИИ, КАДАСТРА И КАРТОГРАФИИ Действителен: с 27.06.2023 по 19.09.2024	ИНИЦИАЛЫ, ФАМИЛИЯ	

