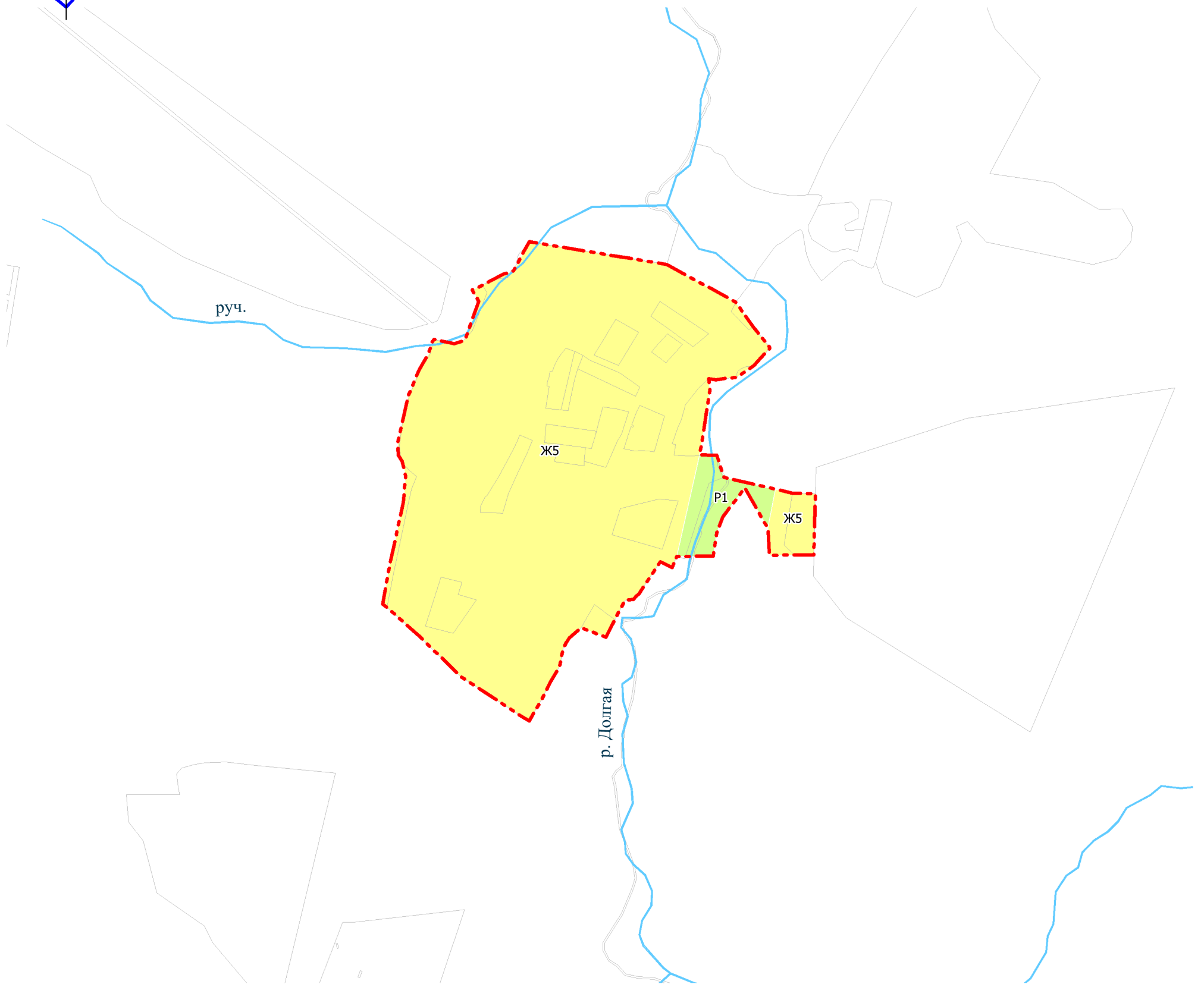



ПРАВИЛА ЗЕМЛЕПОЛЬЗОВАНИЯ И ЗАСТРОЙКИ КРАСНОКАМСКОГО ГОРОДСКОГО ОКРУГА

Карта градостроительного зонирования деревни Абакшата (в районе д. Ананичи)




Условные обозначения

Границы


 Граница населенного пункта

Виды и состав территориальных зон

Жилые зоны


 Ж5 - зона застройки сельских населенных пунктов индивидуальными жилыми домами

Зоны рекреационного назначения

 Р1 - зона рекреационно-ландшафтных территорий

Прочие

 Поверхностные водные объекты

Изм.	Кол.	Ф.И.О.	№док.	Подпись	Дата	Проект правил землепользования и застройки Краснокамского городского округа			
						Часть II. Графическая часть правил землепользования и застройки	Стадия	Лист	Листов
							ПЗЗ	6	120
						Карта градостроительного зонирования деревни Абакшата, (в районе д. Ананичи), М 1:5000	 СибНИИград <small>ГРАДООБРАЗУЮЩИЕ ТЕХНОЛОГИИ</small>		
					03.2021				
					03.2021				
					03.2021				
					03.2021				
					03.2021				