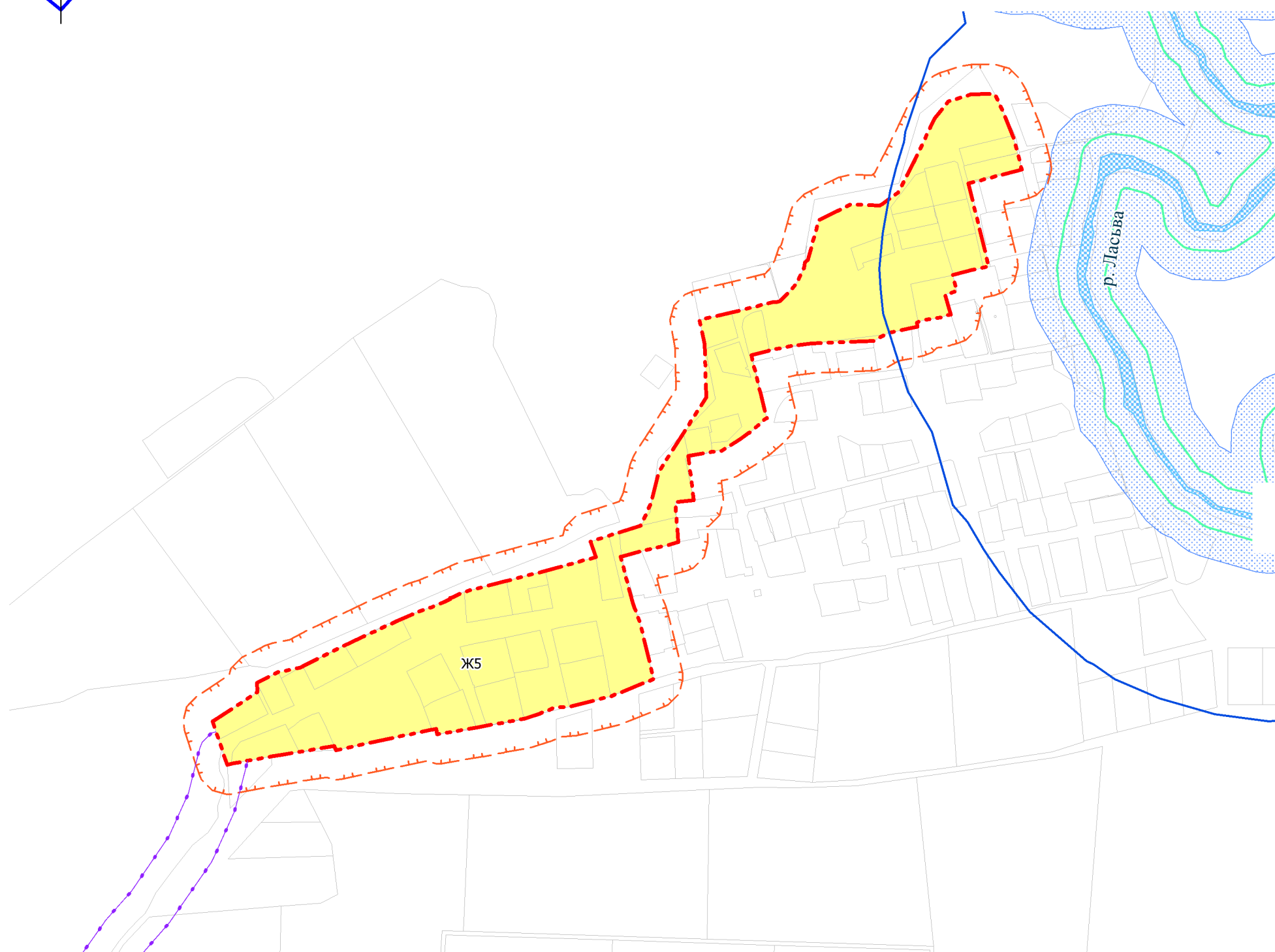



ПРАВИЛА ЗЕМЛЕПОЛЬЗОВАНИЯ И ЗАСТРОЙКИ КРАСНОКАМСКОГО ГОРОДСКОГО ОКРУГА

Карта границ зон с особыми условиями использования
территорий деревни Калининцы




Условные обозначения

Границы

 Граница населенного пункта

Виды и состав территориальных зон

Жилые зоны

 Ж5 - зона застройки сельских населенных пунктов индивидуальными жилыми домами

Прочие


 Поверхностные водные объекты


Границы зон с особыми условиями использования территорий


 Водоохранная зона

 Прибрежная защитная полоса

 Береговая полоса

 Придорожная полоса

 Противопожарный разрыв от жилой застройки до лесов

Изм.	Кол.	Ф.И.О.	№док.	Подпись	Дата	Проект правил землепользования и застройки Краснокамского городского округа			
						Часть II. Графическая часть правил землепользования и застройки	Стадия	Лист	Листов
							ПЗЗ	67	120
						Карта границ зон с особыми условиями использования территорий деревни Калининцы, М 1:5000	 СибНИИГрад ГРАДОБРАЗУЮЩИЕ ТЕХНОЛОГИИ		
					03.2021				
					03.2021				
					03.2021				
					03.2021				
					03.2021				