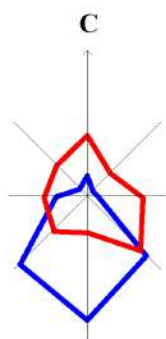


ПРАВИЛА ЗЕМЛЕПОЛЬЗОВАНИЯ И ЗАСТРОЙКИ КРАСНОКАМСКОГО ГОРОДСКОГО ОКРУГА

Карта границ зон с особыми условиями использования территорий деревни Мошни



Условные обозначения

Границы

Граница населенного пункта

Прочие

Поверхностные водные объекты

Виды и состав территориальных зон

Жилые зоны

Ж5 - зона застройки сельских населенных пунктов индивидуальными жилыми домами

Зоны рекреационного назначения

Р1 - зона рекреационно-ландшафтных территорий

Границы зон с особыми условиями использования территорий

Санитарный разрыв (санитарная полоса отчуждения) инженерных коммуникаций

Охранная зона инженерных коммуникаций

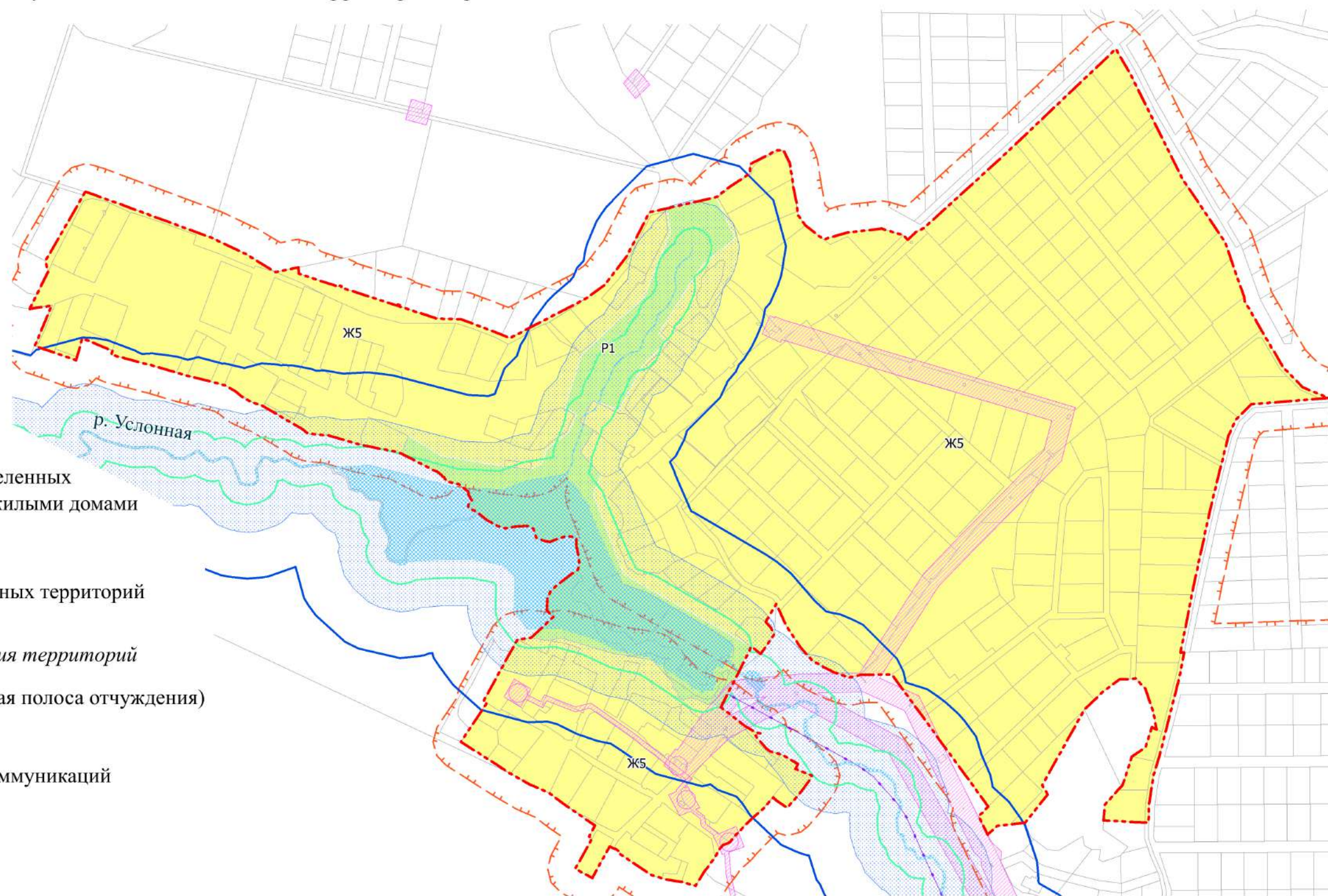
Водоохранная зона


Прибрежная защитная полоса

Береговая полоса

Придорожная полоса

Противопожарный разрыв от жилой застройки до лесов



						Проект правил землепользования и застройки Краснокамского городского округа			
Изм.	Кол.	Ф.И.О.	№ док.	Подпись	Дата	Часть II.			
						Графическая часть правил землепользования и застройки	Стадия	Лист	Листов
Исполнитель					03.2021		ПЗЗ	69	120
Исполнитель					03.2021				
Исполнитель					03.2021	Карта границ зон с особыми условиями использования территорий деревни Мошни, М 1:5000	 СибНИИГрад ГРАДОБРАЗУЮЩИЕ ТЕХНОЛОГИИ		
Н. контроль					03.2021				