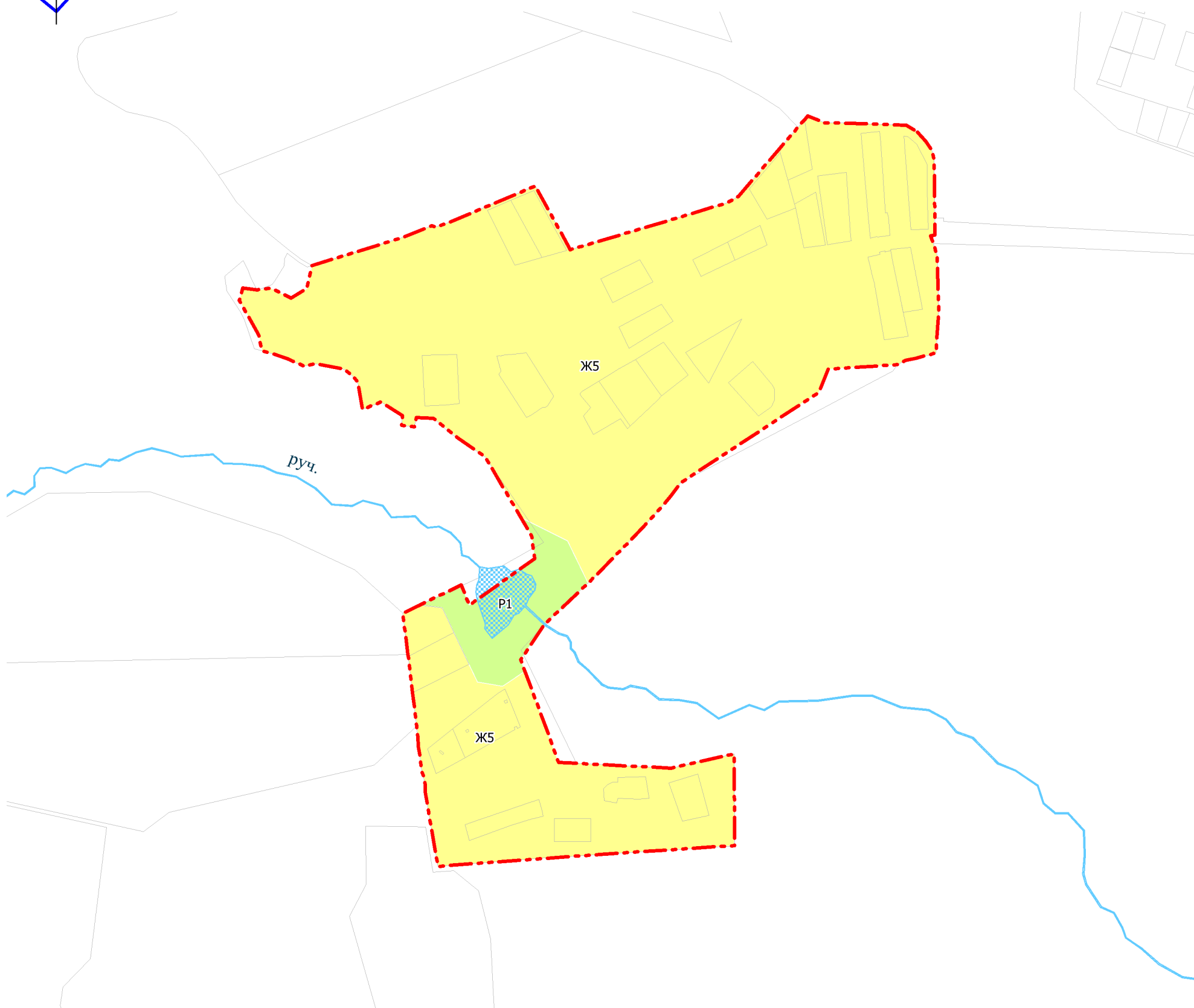



ПРАВИЛА ЗЕМЛЕПОЛЬЗОВАНИЯ И ЗАСТРОЙКИ КРАСНОКАМСКОГО ГОРОДСКОГО ОКРУГА

Карта градостроительного зонирования деревни Абакшата




Условные обозначения

Границы


 Граница населенного пункта

Виды и состав территориальных зон

Жилые зоны


 Ж5 - зона застройки сельских населенных пунктов индивидуальными жилыми домами

Зоны рекреационного назначения

 Р1 - зона рекреационно-ландшафтных территорий

Прочие

 Поверхностные водные объекты

| Изм. | Кол. | Ф.И.О. | № док. | Подпись | Дата | | | | |
|------|------|--------|--------|---------|---------|--|--|------------|---------------|
| | | | | | | Проект правил землепользования и застройки Краснокамского городского округа | | | |
| | | | | | | Часть II. Графическая часть правил землепользования и застройки | Стадия ПЗЗ | Лист 32 | Листов 120 |
| | | | | | | Карта градостроительного зонирования деревни Абакшата, М 1:5000 |  СибНИИград <small>ГРАДООБРАЗУЮЩИЕ ТЕХНОЛОГИИ</small> | | |
| | | | | | 03.2021 | | | | |
| | | | | | 03.2021 | | | | |
| | | | | | 03.2021 | | | | |
| | | | | | 03.2021 | | | | |
| | | | | | 03.2021 | | | | |