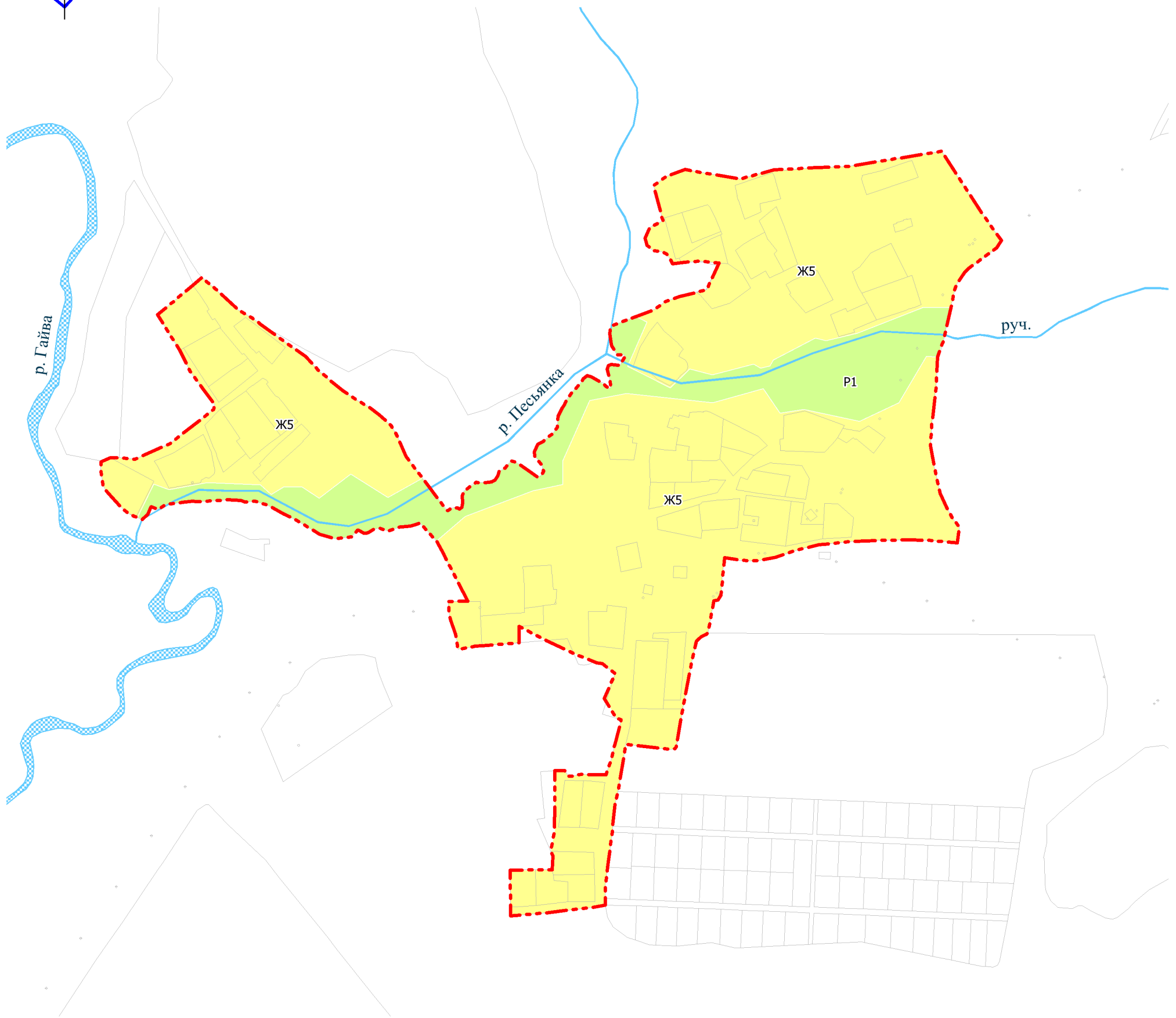



# ПРАВИЛА ЗЕМЛЕПОЛЬЗОВАНИЯ И ЗАСТРОЙКИ КРАСНОКАМСКОГО ГОРОДСКОГО ОКРУГА

Карта градостроительного зонирования деревни Екимята




## Условные обозначения

### Границы


 Граница населенного пункта

### Виды и состав территориальных зон

#### Жилые зоны


 Ж5 - зона застройки сельских населенных пунктов индивидуальными жилыми домами

### Зоны рекреационного назначения

 Р1 - зона рекреационно-ландшафтных территорий

### Прочие

 Поверхностные водные объекты

Изм.	Кол.	Ф.И.О.	№док.	Подпись	Дата				
						Проект правил землепользования и застройки Краснокамского городского округа			
						Часть II. Графическая часть правил землепользования и застройки	Стадия ПЗЗ	Лист 36	Листов 120
						Карта градостроительного зонирования деревни Екимята, М 1:5000	 <b>СибНИИГрад</b> <small>ГРАДОБРАЗУЮЩИЕ ТЕХНОЛОГИИ</small>		
					03.2021				
					03.2021				
					03.2021				
					03.2021				
					03.2021				