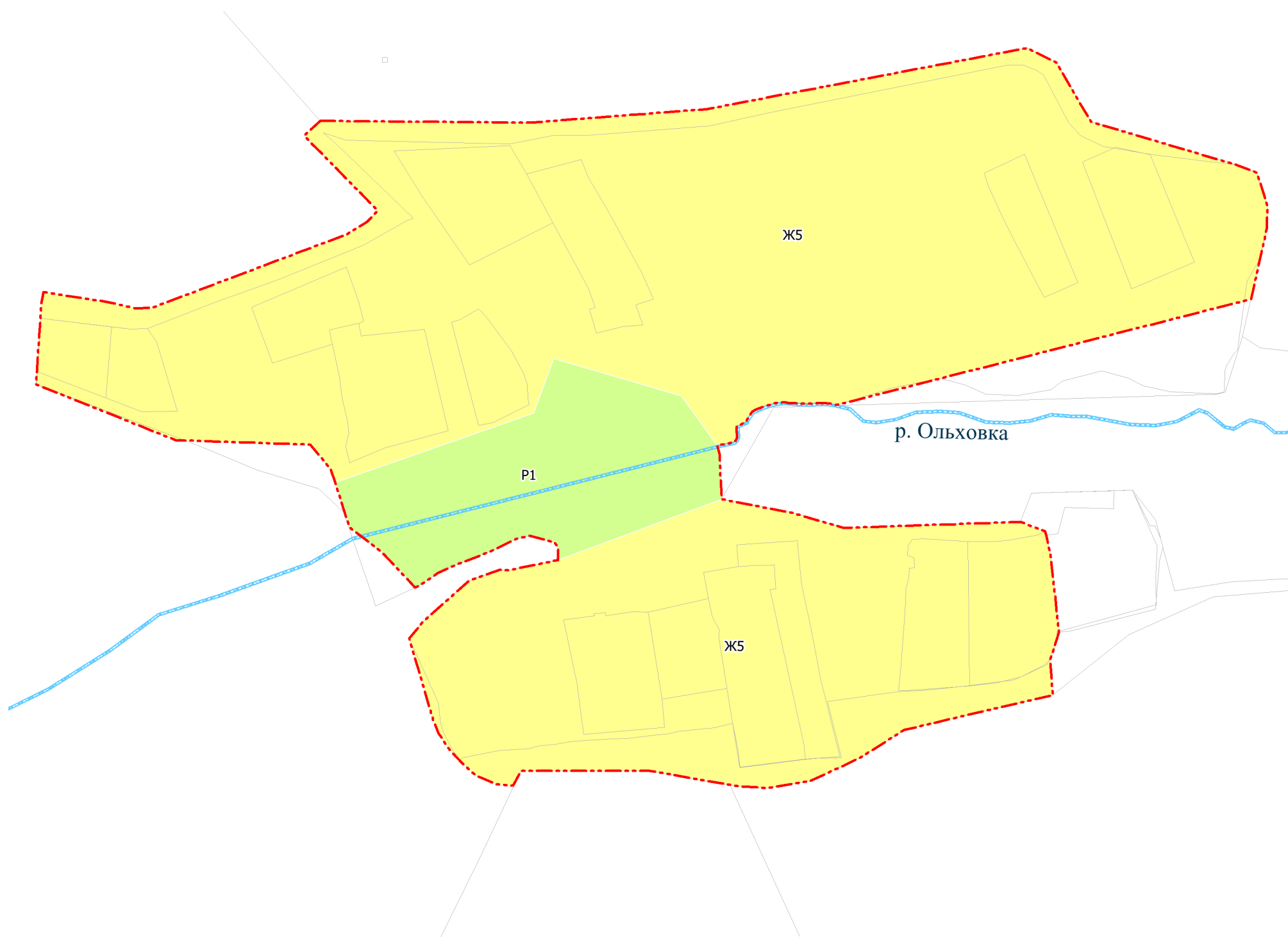



ПРАВИЛА ЗЕМЛЕПОЛЬЗОВАНИЯ И ЗАСТРОЙКИ КРАСНОКАМСКОГО ГОРОДСКОГО ОКРУГА

Карта градостроительного зонирования деревни Ильино




Условные обозначения

Границы


 Граница населенного пункта

Виды и состав территориальных зон

Жилые зоны


 Ж5 - зона застройки сельских населенных пунктов индивидуальными жилыми домами

Зоны рекреационного назначения

 Р1 - зона рекреационно-ландшафтных территорий

Прочие

 Поверхностные водные объекты

| Изм. | Кол. | Ф.И.О. | №доку. | Подпись | Дата | | | | |
|------|------|--------|--------|---------|---------|--|--|------------|---------------|
| | | | | | | Проект правил землепользования и застройки Краснокамского городского округа | | | |
| | | | | | | Часть II. Графическая часть правил землепользования и застройки | Стадия ПЗЗ | Лист 38 | Листов 120 |
| | | | | | | Карта градостроительного зонирования деревни Ильино, М 1:2000 |  СибНИИград ГРАДОБРАЗУЮЩИЕ ТЕХНОЛОГИИ | | |
| | | | | | 03.2021 | | | | |
| | | | | | 03.2021 | | | | |
| | | | | | 03.2021 | | | | |
| | | | | | 03.2021 | | | | |
| | | | | | 03.2021 | | | | |