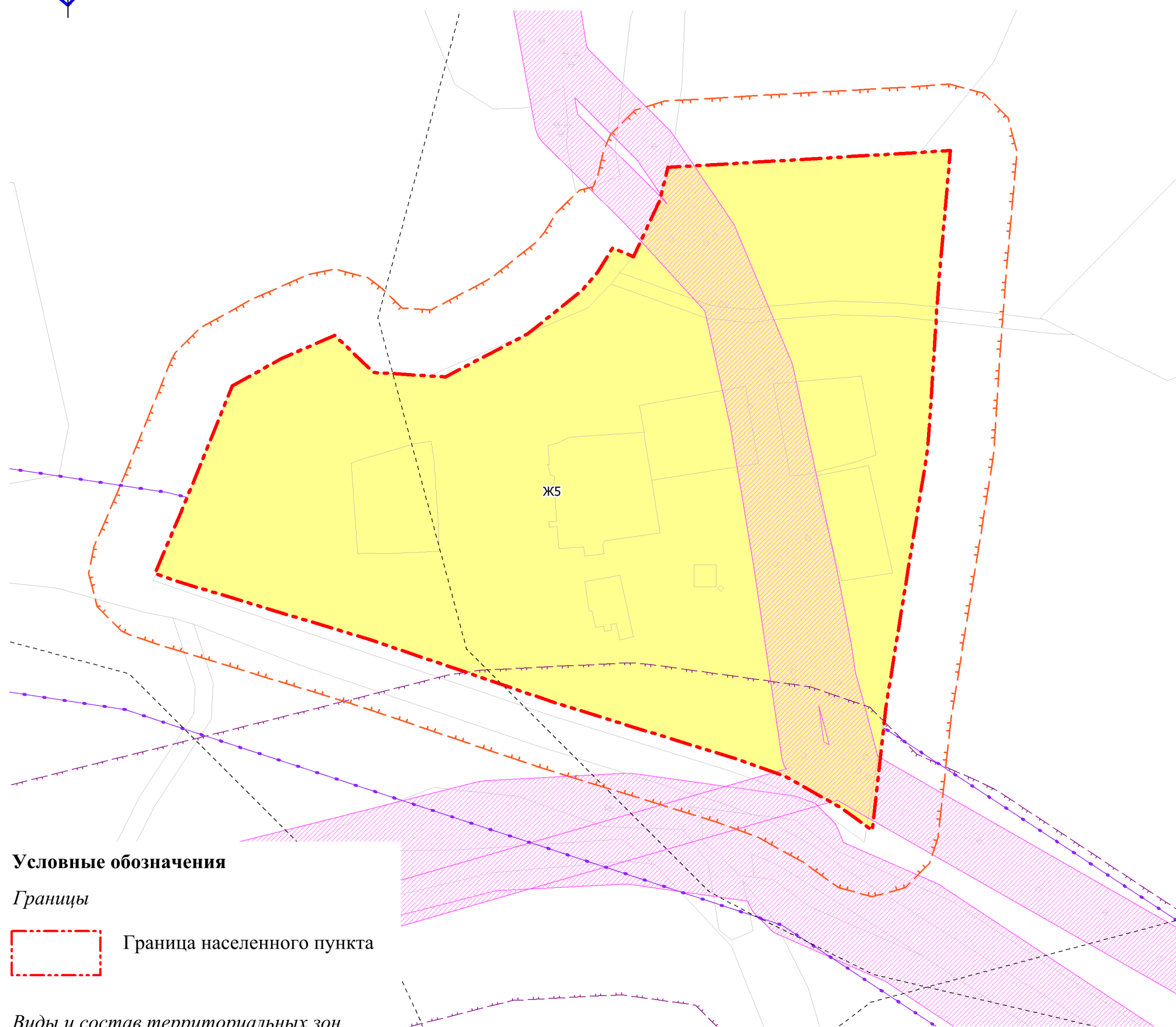



ПРАВИЛА ЗЕМЛЕПОЛЬЗОВАНИЯ И ЗАСТРОЙКИ КРАСНОКАМСКОГО ГОРОДСКОГО ОКРУГА

Карта границ зон с особыми условиями использования территорий деревни Подстанция




Условные обозначения

Границы

 Граница населенного пункта


Виды и состав территориальных зон


Жилые зоны

 Ж5 - зона застройки сельских населенных пунктов индивидуальными жилыми домами

Границы зон с особыми условиями использования территорий

 Санитарно-защитная зона

 Санитарный разрыв (санитарная полоса отчуждения) инженерных коммуникаций

 Охранная зона инженерных коммуникаций



Водоохранная зона



Прибрежная защитная полоса




Береговая полоса



Придорожная полоса



Противопожарный разрыв от жилой застройки до лесов

Изм.	Кол.	Ф.И.О.	№док.	Подпись	Дата	Проект правил землепользования и застройки Краснокамского городского округа			
						Часть II. Графическая часть правил землепользования и застройки	Стадия	Лист	Листов
							ПЗЗ	100	120
						Карта границ зон с особыми условиями использования территорий деревни Подстанция, М 1:2000	 СибНИИГрад <small>ГРАДОБРАЗУЮЩИЕ ТЕХНОЛОГИИ</small>		
					03.2021				
					03.2021				
					03.2021				
					03.2021				
					03.2021				
					03.2021				