







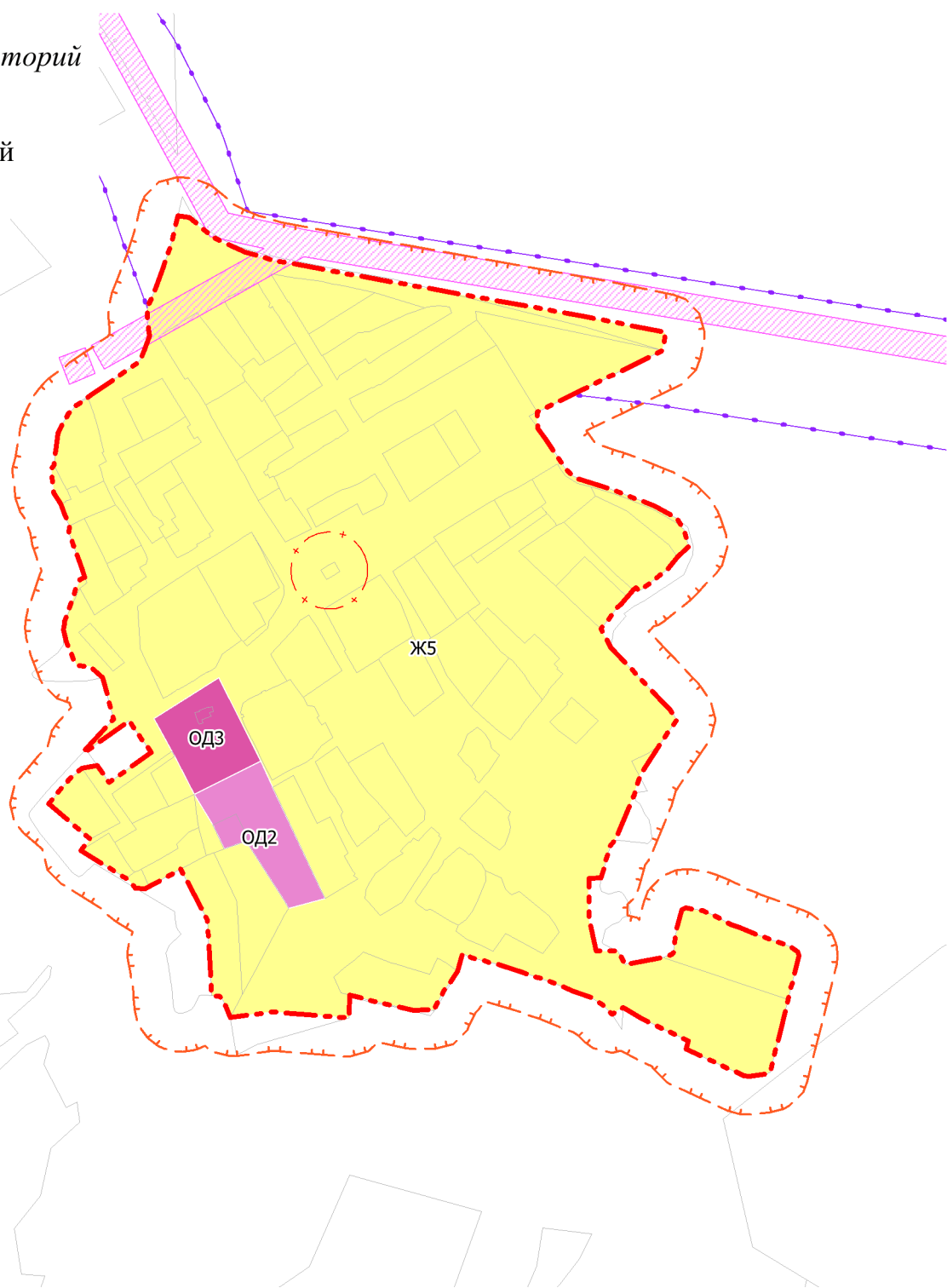


ПРАВИЛА ЗЕМЛЕПОЛЬЗОВАНИЯ И ЗАСТРОЙКИ КРАСНОКАМСКОГО ГОРОДСКОГО ОКРУГА

Карта границ зон с особыми условиями использования территорий деревни Ананичи


Границы зон с особыми условиями использования территорий

-  Охранная зона инженерных коммуникаций
-  Водоохранная зона
-  Прибрежная защитная полоса
-  Береговая полоса
-  Придорожная полоса
-  Противопожарный разрыв от жилой застройки до лесов
-  Первый пояс зоны санитарной охраны источника водоснабжения




Условные обозначения

Границы



-  Граница населенного пункта


Виды и состав территориальных зон

Жилые зоны

-  Ж5 - зона застройки сельских населенных пунктов индивидуальными жилыми домами

Общественно-деловые зоны

-  ОД2 - зона специализированной общественной застройки
-  ОД3 - общественно-деловая зона сельских населенных пунктов

Изм.	Кол.	Ф.И.О.	№док.	Подпись	Дата				
						Проект правил землепользования и застройки Краснокамского городского округа			
						Часть II. Графическая часть правил землепользования и застройки	Стадия ПЗЗ	Лист 101	Листов 120
						Карта границ зон с особыми условиями использования территорий деревни Ананичи, М 1:5000	 СибНИИград <small>ГРАДООБРАЗУЮЩИЕ ТЕХНОЛОГИИ</small>		
					Н. контроль				