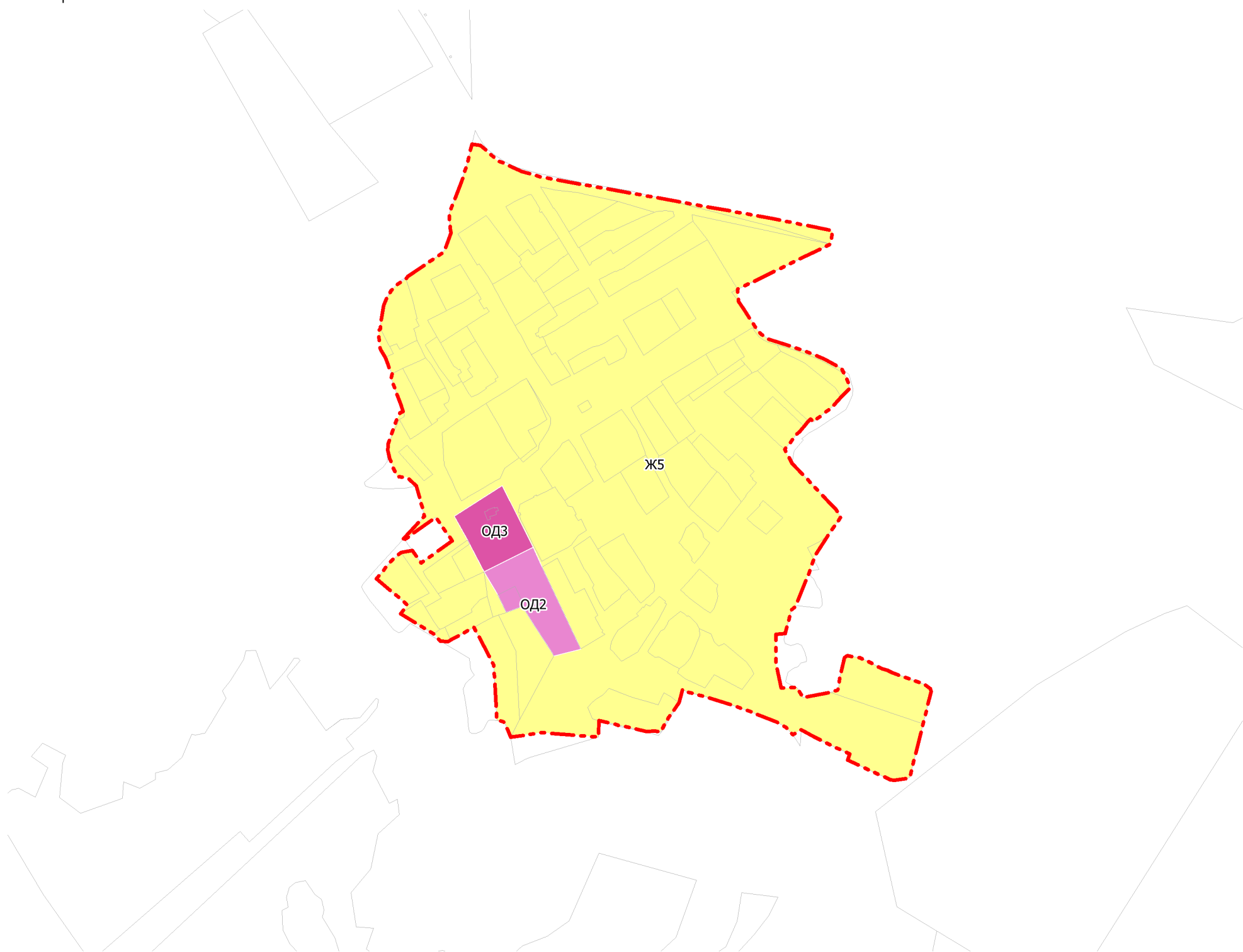



ПРАВИЛА ЗЕМЛЕПОЛЬЗОВАНИЯ И ЗАСТРОЙКИ КРАСНОКАМСКОГО ГОРОДСКОГО ОКРУГА

Карта градостроительного зонирования деревни Ананичи




Условные обозначения

Границы


 Граница населенного пункта


Виды и состав территориальных зон


Жилые зоны

 Ж5 - зона застройки сельских населенных пунктов индивидуальными жилыми домами

Общественно-деловые зоны

 ОД2 - зона специализированной общественной застройки

 ОД3 - общественно-деловая зона сельских населенных пунктов

Изм.	Кол.	Ф.И.О.	№ док.	Подпись	Дата				
						Проект правил землепользования и застройки Краснокамского городского округа			
						Часть II. Графическая часть правил землепользования и застройки	Стадия ПЗЗ	Лист 41	Листов 120
						Карта градостроительного зонирования деревни Ананичи, М 1:5000	 СибНИИград ГРАДОБРАЗУЮЩИЕ ТЕХНОЛОГИИ		
					03.2021				
					03.2021				
					03.2021				
					03.2021				
					03.2021				