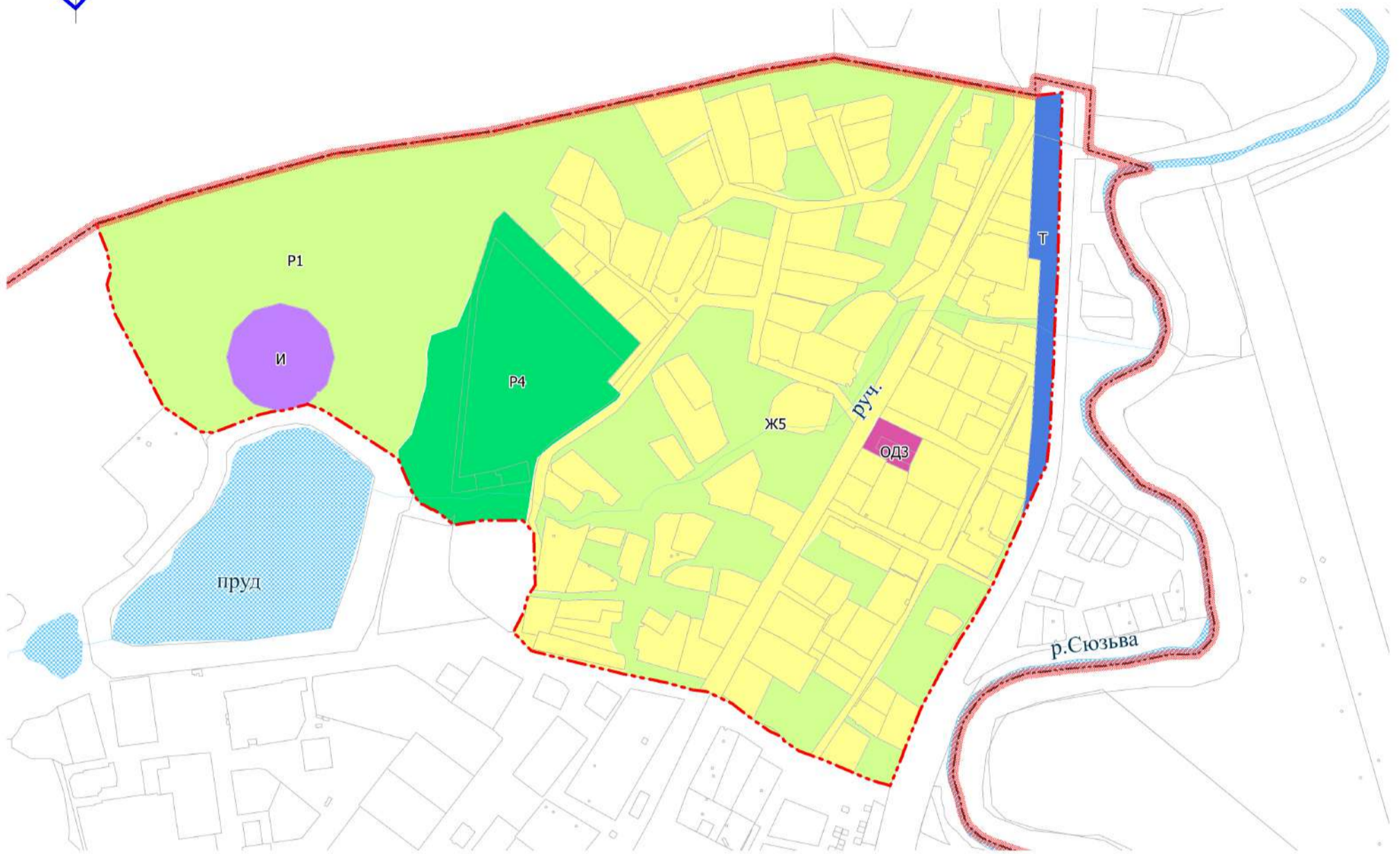
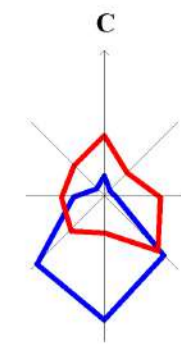


# ПРАВИЛА ЗЕМЛЕПОЛЬЗОВАНИЯ И ЗАСТРОЙКИ КРАСНОКАМСКОГО ГОРОДСКОГО ОКРУГА

Карта градостроительного зонирования деревни Волеги



## Условные обозначения

### Границы

- Граница городского округа
- Граница населенного пункта

### Виды и состав территориальных зон

#### Жилые зоны

- Ж5 - зона застройки сельских населенных пунктов индивидуальными жилыми домами

#### Общественно-деловые зоны

- ОДЗ - общественно-деловая зона сельских населенных пунктов

#### Зона транспортной инфраструктуры

- Т - зона размещения объектов транспортной инфраструктуры

#### Зона инженерной инфраструктуры


- И - зона размещения объектов инженерной инфраструктуры

#### Зоны рекреационного назначения

- Р1 - зона рекреационно-ландшафтных территорий
- Р4 - зона объектов санаторно-курортного назначения, отдыха и туризма

#### Прочие

- Поверхностные водные объекты

						Проект правил землепользования и застройки Краснокамского городского округа				
						Часть II. Графическая часть правил землепользования и застройки		Стадия	Лист	Листов
<b>Изм.</b>	<b>Кол.</b>	<b>Ф.И.О.</b>	<b>№док.</b>	<b>Подпись</b>	<b>Дата</b>			ПЗЗ	45	120
					03.2021					
					03.2021					
					03.2021					
					03.2021					
					03.2021					
Карта градостроительного зонирования деревни Волеги, М 1:5000						 <b>СибНИИГрад</b> <small>ГРАДОБРАЗУЮЩИЕ ТЕХНОЛОГИИ</small>				