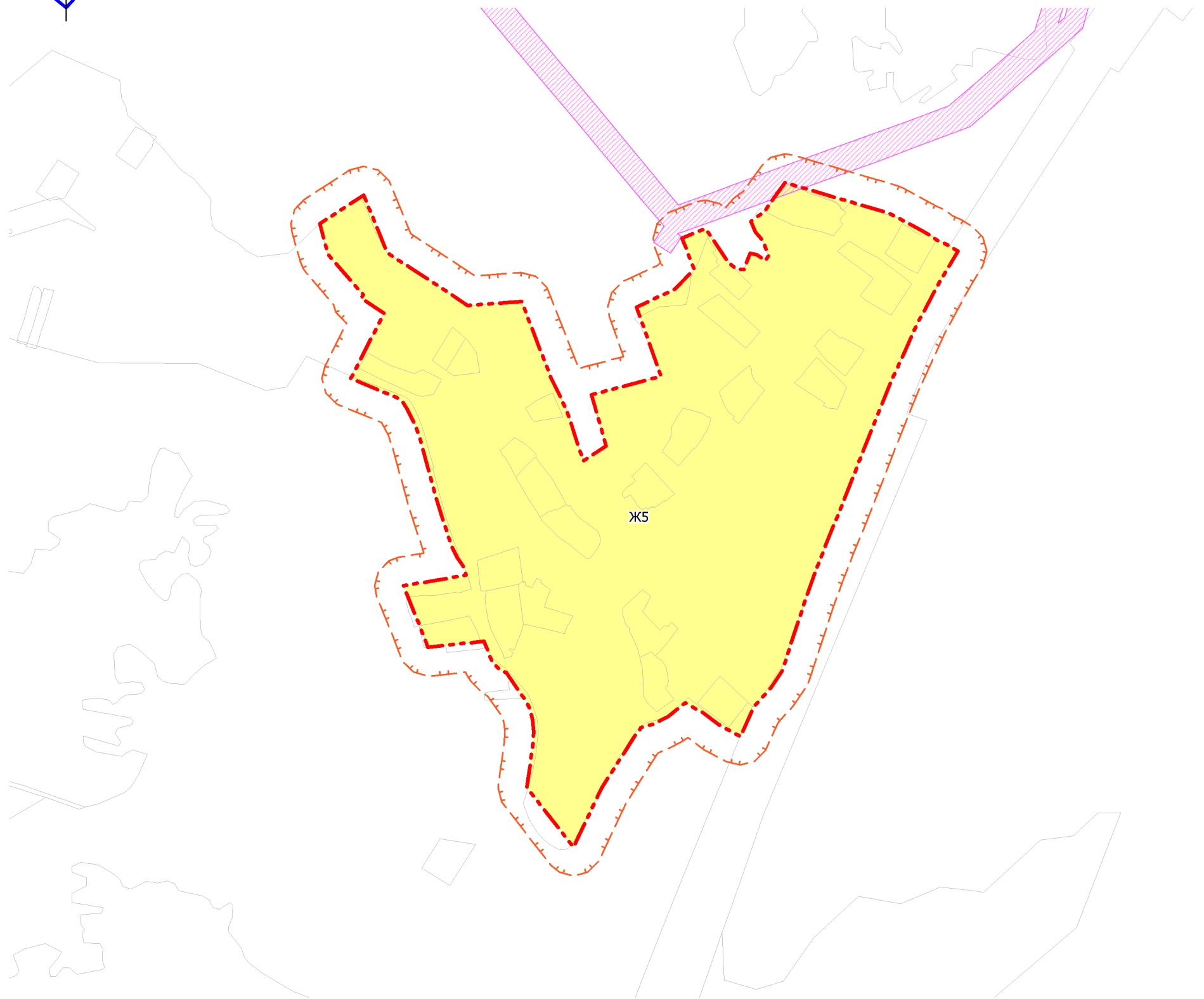



ПРАВИЛА ЗЕМЛЕПОЛЬЗОВАНИЯ И ЗАСТРОЙКИ КРАСНОКАМСКОГО ГОРОДСКОГО ОКРУГА

Карта границ зон с особыми условиями использования территорий деревни Мошево




Условные обозначения

Границы

 Граница населенного пункта


Виды и состав территориальных зон


Жилые зоны


 Ж5 - зона застройки сельских населенных пунктов индивидуальными жилыми домами

Границы зон с особыми условиями использования территорий

 Санитарно-защитная зона

 Охранная зона инженерных коммуникаций

 Противопожарный разрыв от жилой застройки до лесов

Изм.	Кол.	Ф.И.О.	№док.	Подпись	Дата	Проект правил землепользования и застройки Краснокамского городского округа			
						Часть II. Графическая часть правил землепользования и застройки	Стадия	Лист	Листов
							ПЗЗ	108	120
						Карта границ зон с особыми условиями использования территорий деревни Мошево, М 1:5000	 СибНИИград <small>ГРАДОБРАЗУЮЩИЕ ТЕХНОЛОГИИ</small>		
					03.2021				
					03.2021				
					03.2021				
					03.2021				
					03.2021				