


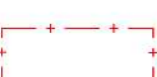

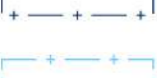
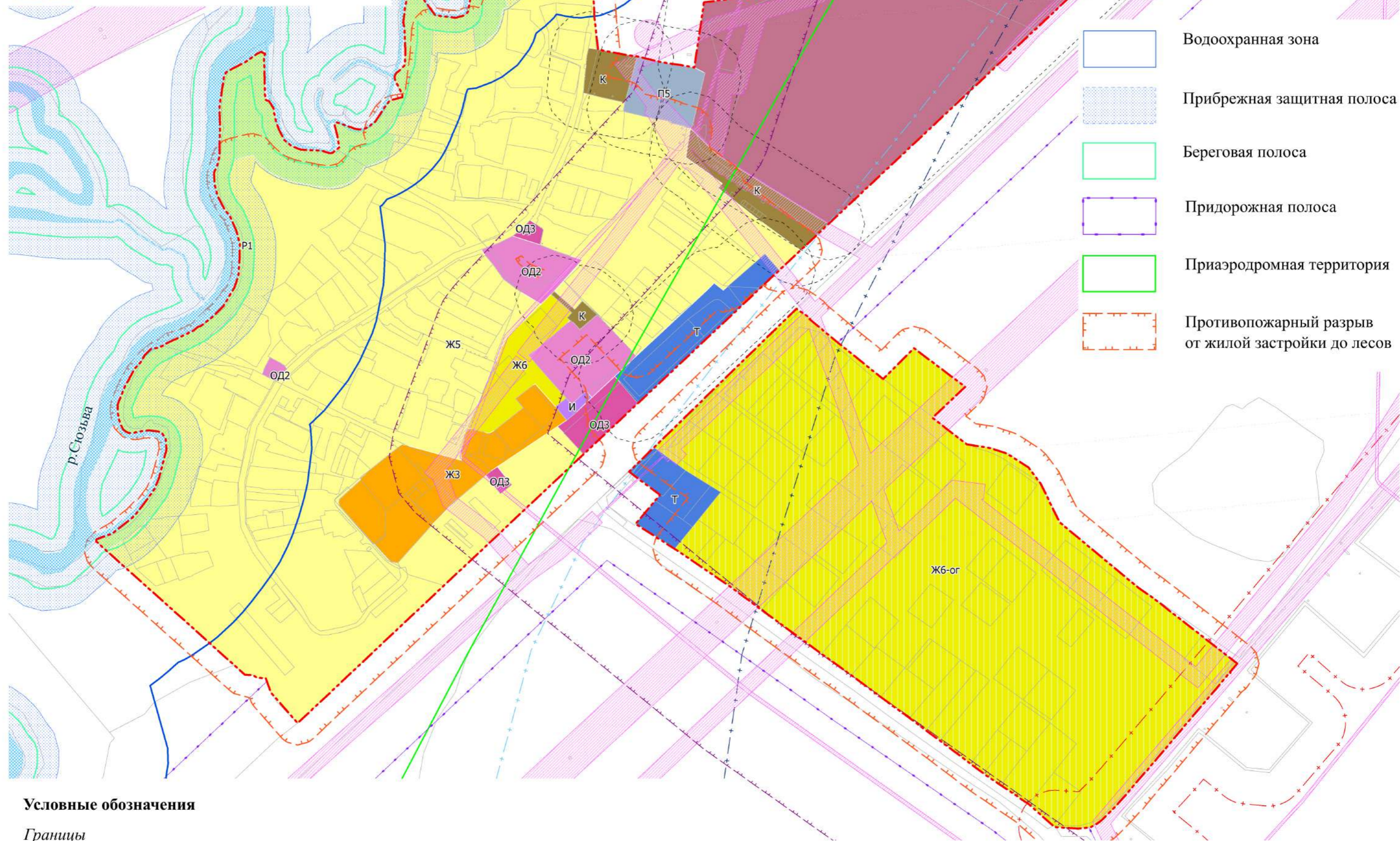








# ПРАВИЛА ЗЕМЛЕПОЛЬЗОВАНИЯ И ЗАСТРОЙКИ КРАСНОКАМСКОГО ГОРОДСКОГО ОКРУГА

Карта границ зон с особыми условиями использования территорий села Усть-Сыны

Границы зон с особыми условиями использования территорий



-  Санитарно-защитная зона
-  Санитарный разрыв (санитарная полоса отчуждения) инженерных коммуникаций
-  Охранная зона инженерных коммуникаций
-  Первый пояс зоны санитарной охраны источника водоснабжения
-  Второй пояс зоны санитарной охраны источника водоснабжения
-  Третий пояс зоны санитарной охраны источника водоснабжения



-  Водоохранная зона
-  Прибрежная защитная полоса
-  Береговая полоса
-  Придорожная полоса
-  Приаэродромная территория
-  Противопожарный разрыв от жилой застройки до лесов





## Условные обозначения

### Границы



-  Граница городского округа
-  Граница населенного пункта

### Виды и состав территориальных зон


#### Жилые зоны

-  ЖЗ - зона застройки индивидуальными жилыми домами и малоэтажными жилыми домами блокированной застройки
-  Ж5 - зона застройки сельских населенных пунктов индивидуальными жилыми домами
-  Ж6 - зона коллективных садов в черте населенных пунктов
-  Ж6-ог - подзона коллективных садов в черте населенных пунктов

#### Общественно-деловые зоны

-  ОД2 - зона специализированной общественной застройки
-  ОД3 - общественно-деловая зона сельских населенных пунктов

#### Зона коммунальной инфраструктуры

-  К - зона размещения объектов коммунальной инфраструктуры

#### Зона транспортной инфраструктуры

-  Т - зона размещения объектов транспортной инфраструктуры

### Производственные зоны

-  П5 - зона производственных объектов V класса вредности


### Зона инженерной инфраструктуры

-  И - зона размещения объектов инженерной инфраструктуры


### Зоны рекреационного назначения

-  Р1 - зона рекреационно-ландшафтных территорий

### Зоны сельскохозяйственного использования

-  СХ2.2 - зона объектов сельскохозяйственного назначения V класса вредности

### Прочие

-  Поверхностные водные объекты

| Изм.        | Кол. | Ф.И.О. | № док. | Подпись | Дата    | Проект правил землепользования и застройки<br>Краснокамского городского округа               |        |      |        |
|-------------|------|--------|--------|---------|---------|--|--------|------|--------|
|             |      |        |        |         |         | Часть II.<br>Графическая часть правил<br>землепользования и застройки                        | Стадия | Лист | Листов |
| Исполнитель |      |        |        |         | 03.2021 |  | ПЗЗ    | 110  | 120    |
| Исполнитель |      |        |        |         | 03.2021 |  |        |      |        |
| Исполнитель |      |        |        |         | 03.2021 |  |        |      |        |
| Н. контроль |      |        |        |         | 03.2021 | Карта границ зон с особыми условиями<br>использования территорий села<br>Усть-Сыны, М 1:5000 |        |      |        |