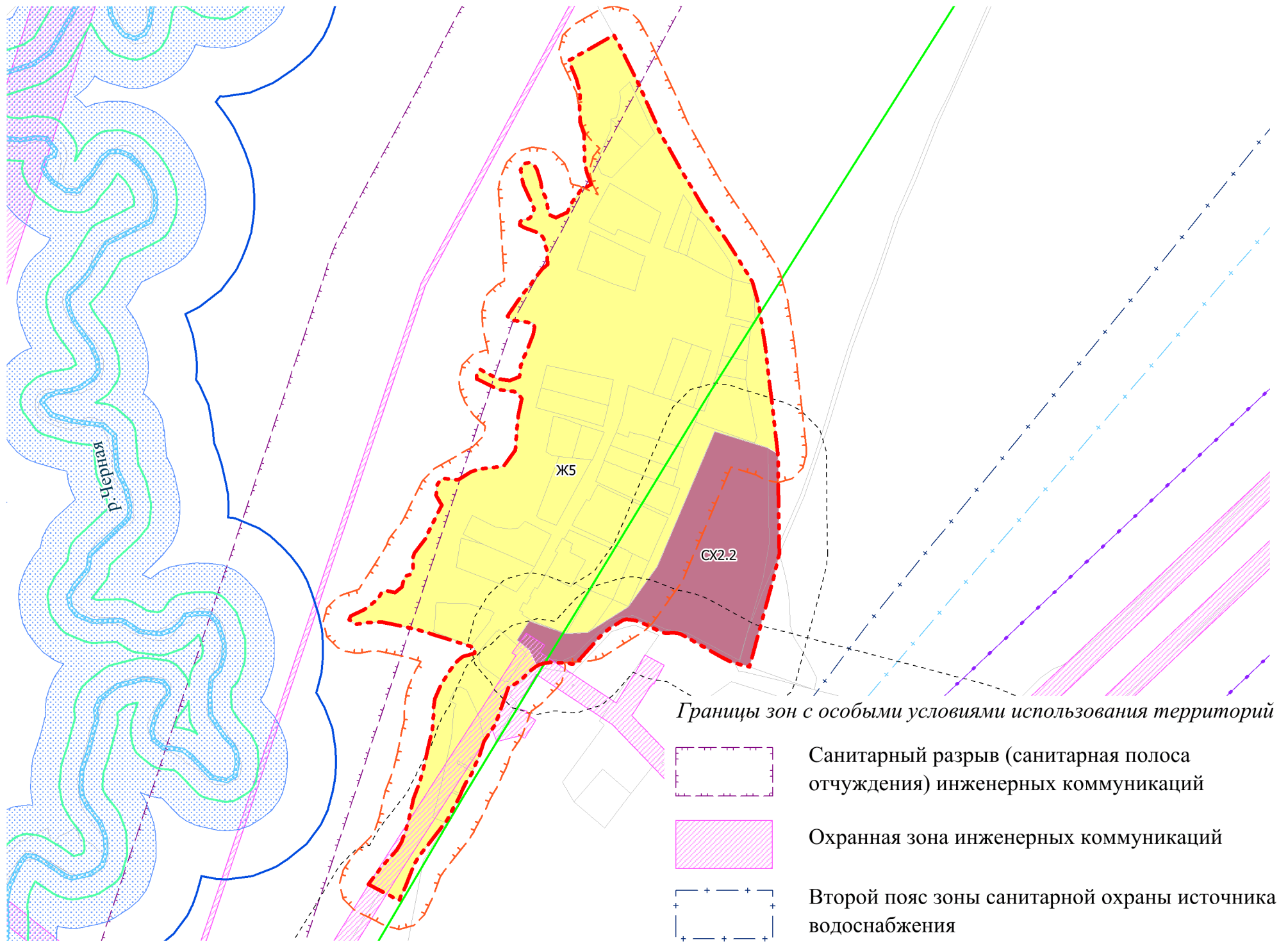


ПРАВИЛА ЗЕМЛЕПОЛЬЗОВАНИЯ И ЗАСТРОЙКИ КРАСНОКАМСКОГО ГОРОДСКОГО ОКРУГА


Карта границ зон с особыми условиями использования территорий деревни Кузнецы



Границы зон с особыми условиями использования территорий


Условные обозначения

Границы


 Граница населенного пункта

Виды и состав территориальных зон


Жилые зоны



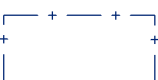




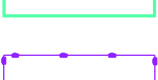

 Ж5 - зона застройки сельских населенных пунктов индивидуальными жилыми домами


Зоны сельскохозяйственного использования

 СХ2.2 - зона объектов сельскохозяйственного назначения V класса вредности

Прочие

 Поверхностные водные объекты

-  Санитарный разрыв (санитарная полоса отчуждения) инженерных коммуникаций
-  Охранная зона инженерных коммуникаций
-  Второй пояс зоны санитарной охраны источника водоснабжения
-  Третий пояс зоны санитарной охраны источника водоснабжения
-  Водоохранная зона
-  Прибрежная защитная полоса
-  Береговая полоса
-  Придорожная полоса
-  Противопожарный разрыв от жилой застройки до лесов
-  Приаэродромная территория

| Изм. | Кол. | Ф.И.О. | № док. | Подпись | Дата | Проект правил землепользования и застройки Краснокамского городского округа | | | |
|-------------|------|--------|--------|---------|---------|---|---|------|--------|
| | | | | | | Часть II. | Стадия | Лист | Листов |
| Исполнитель | | | | | 03.2021 | Графическая часть правил землепользования и застройки | ПЗЗ | 118 | 120 |
| Исполнитель | | | | | 03.2021 | | | | |
| Исполнитель | | | | | 03.2021 | | | | |
| Н. контроль | | | | | 03.2021 | Карта границ зон с особыми условиями использования территорий деревни Кузнецы, М 1:5000 |  СибНИИград <small>ГРАДОБРАЗУЮЩИЕ ТЕХНОЛОГИИ</small> | | |