



## АДМИНИСТРАЦИЯ ГОРОДА КРАСНОКАМСКА

### КОМИТЕТ ЗЕМЕЛЬНЫХ И ИМУЩЕСТВЕННЫХ ОТНОШЕНИЙ АДМИНИСТРАЦИИ ГОРОДА КРАСНОКАМСКА

#### РЕШЕНИЕ

о размещении объектов № 98/18 от « 17 » 06 2019 год

г. Краснокамск, пр. Маяковского, 11

Комитет земельных и имущественных отношений администрации города Краснокамска в соответствии с пунктом 3 статьи 39.36 Земельного кодекса Российской Федерации, Положением о порядке и условиях размещения объектов на землях или земельных участках, находящихся в государственной или муниципальной собственности, на территории Пермского края без предоставления земельных участков и установления сервитутов, утвержденным постановлением Правительства Пермского края от 22.07.2015 № 478-п **разрешает** Акционерному обществу «Газпром газораспределение Пермь» (Краснокамский филиал), юридический адрес: г.Пермь, ул.Петропавловская, 43; почтовый адрес: 617060, Пермский край, г.Краснокамск, ул. Геофизиков, 5, тел./факс.:(34273)4-30-45/ 7-30-87.

**размещение объекта:** газопровод для транспортировки природного газа под давлением до 0,6 Мпа включительно, для размещения которых не требуется разрешения на строительство.

**способ размещения:** подземный.

**площадь:** 137 кв.м.

**на землях:** государственная собственность на которые не разграничена.

**на срок:** 1 (один) год.

**местоположение:** Пермский край, Краснокамский городской округ, с.Черная, ул.Полевая, 4, в кадастровом квартале 59:07:0580107 согласно прилагаемой схеме предполагаемых к использованию земель или части земельного участка.

**вид разрешенного использования:** для строительства газопровода.

Часть испрашиваемой территории, согласно схеме, расположена в зоне с особыми условиями использования территории - охранный зона ВЛ 0.4 КВ ТП-146.

**АО «Газпром газораспределение Пермь»:**

- до момента размещения объекта осуществить согласование с собственниками объектов инфраструктуры, в т.ч. транспортной, расположенных в пределах земельного участка, указанного на прилагаемой схеме;

- соблюдать правила охраны электрических сетей, установленные постановлением Правительства Российской Федерации от 24.02.2009 № 160 «О порядке установления охранных зон объектов электросетевого хозяйства и особых условий использования земельных участков, расположенных в границах таких зон»;

- получить разрешение (ордер) на производство земляных работ;

- соблюдать Правила благоустройства территории Краснокамского городского округа, утвержденные решением Краснокамской городской Думы от 24.04.2019г. № 61.

В соответствии с пунктом 7(2) Положения о порядке и условиях размещения объектов на землях или земельных участках, находящихся в государственной или муниципальной собственности, на территории Пермского края без предоставления земельных участков и установления сервитутов, утвержденным постановлением Правительства Пермского края от 22.07.2015 № 478-п, предоставить в комитет земельных и имущественных отношений

администрации города Краснокамска в течении 1 месяца с момента размещения объектов материалы контрольной геодезической съемки размещенных объектов на бумажном и электронном носителях на безвозмездной основе.

В соответствии со статьей 20<sup>1</sup> Закона Пермского края от 14.09.2011 № 805-ПК «О градостроительной деятельности в Пермском крае» АО «Газпром газораспределение Пермь»:

- не позднее чем за 10 рабочих дней до начала строительства и (или) реконструкции безвозмездно передает в орган местного самоуправления по месту расположения каждого объекта один экземпляр копий разделов проектной документации, предусмотренных пунктом 1 части 12 статьи 48 Градостроительного кодекса Российской Федерации;

- в течение 10 рабочих дней после окончания работ по строительству, реконструкции безвозмездно передает в орган местного самоуправления по месту расположения каждого объекта схему, отображающую расположение объекта и сетей инженерно-технического обеспечения, подписанную застройщиком (техническим заказчиком), с приложением текстового и графического описания местоположения границ охранной и санитарно-защитной зоны, перечень координат характерных точек границ такой зоны.


**примечание:**

- решение о размещении объектов не дает право на строительство и (или) реконструкцию объектов, не указанных в решении о размещении объектов.

- размещение объектов предусматривает надлежащее выполнение обязанностей заявителя в соответствии со статьей 39.35 Земельного кодекса Российской Федерации.

**приложение:** схема предполагаемых к использованию земель или части земельного участка на 1 л. в 1 экз.

И.о.председателя комитета земельных и имущественных отношений администрации города Краснокамска



Ю.А.Отинова

Е.К.Соснина  
(273) 43834

**Схема предлагаемых к использованию земель или части земельного участка**

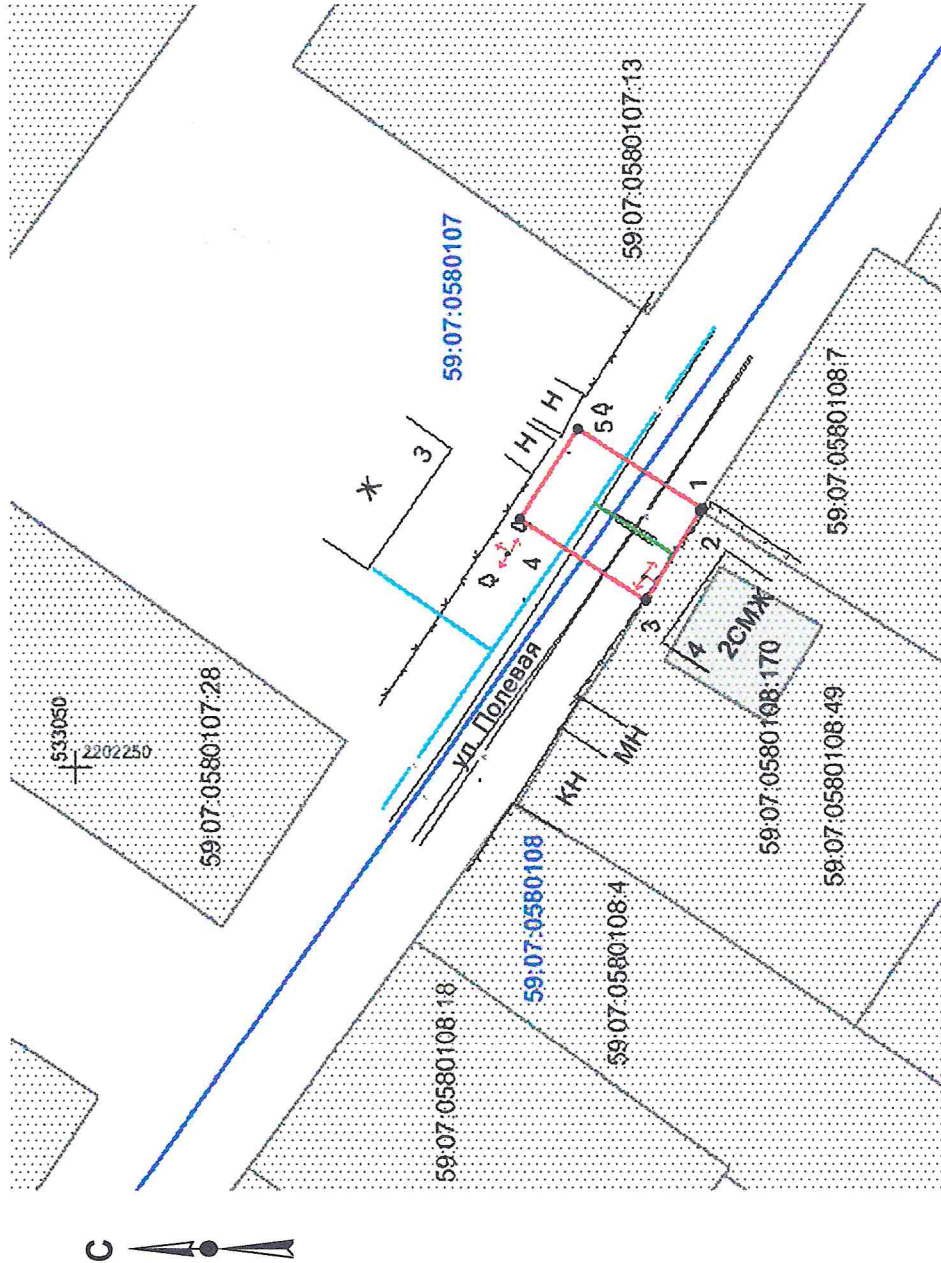
Объект: газопровод для транспортировки природного газа под давлением до 0.6 Мпа включительно

Местоположение: Пермский край, г.о. Краснокамский, с. Черная, по ул. Полевая, 4

Площадь земель или части земельного участка, кв.м: 137

Категория земель: земли населенных пунктов

Вид разрешенного использования: для строительства газопровода




Масштаб 1:700

Описание границ смежных землепользователей:

- граница участка с кадастровым номером 59:07:0580108:49
- земли общего пользования

Обозначение характерных точек границ	Координаты, м (МСК-59)	
	X	Y
1	532992,19	2202273,94
2	532992,34	2202273,70
3	532997,35	2202265,38
4	533009,02	2202273,02
5	533003,54	2202281,38



**К РЕШЕНИЮ О РАЗМЕЩЕНИИ**  
**№ 98 / 19 ОТ 17.06.2019**

Условные обозначения:

- граница предлагаемых к использованию земель;
- граница учтенных земельных участков;
- граница кадастрового квартала;
- проектируемый газопровод;
- существующий газопровод;
- обозначение кадастрового квартала;
- кадастровый номер земельного участка;

Заявитель

/ Т.А. Покиджина /

Верно

