



АДМИНИСТРАЦИЯ ГОРОДА КРАСНОКАМСКА

КОМИТЕТ ЗЕМЕЛЬНЫХ И ИМУЩЕСТВЕННЫХ ОТНОШЕНИЙ АДМИНИСТРАЦИИ ГОРОДА КРАСНОКАМСКА

РЕШЕНИЕ

о размещении объектов N 114/19 от «26» июня 2019 год

г. Краснокамск, пр. Маяковского, 11

В соответствии с пунктом 3 статьи 39.36 Земельного кодекса Российской Федерации, Положением о порядке и условиях размещения объектов на землях или земельных участках, находящихся в государственной или муниципальной собственности, на территории Пермского края без предоставления земельных участков и установления сервитутов, утвержденным постановлением Правительства Пермского края от 22.07.2015 № 478-п, комитет земельных и имущественных отношений администрации города Краснокамска

разрешает Открытому акционерному обществу «Межрегиональная распределительная сетевая компания Урала» (ОАО «МРСК Урала»), ОГРН 1056604000970, ИНН 6671163413, юридический адрес: 620026, г. Екатеринбург, ул. Мамина-Сибиряка, д. 140, почтовый адрес: 614017, г. Пермь, ул. Инженерная, д. 17, тел.:(342)243-50-59, email:sekretar@cen.es.permenergo.ru.

размещение объекта: Строительство ВЛ 0,4 кВ. Реконструкция РУ 0,4 кВ ТП-30174 для электроснабжения поселка Фроловичи, для размещения которых не требуется разрешения на строительство.

способ размещения: наземный, надземный.

площадь: 3622 кв.м.

на землях: государственная собственность на которые не разграничена.

на срок: бессрочно.

местоположение: Пермский край, Краснокамский городской округ, д. Фроловичи, в районе д. Фроловичи, в кадастровых кварталах 59:07:0170101, 59:07:2160101, согласно прилагаемой схеме предполагаемых к использованию земель или части земельного участка.

вид разрешенного использования: -

Часть испрашиваемой территории, согласно схеме, расположена в зоне с особыми условиями использования территории:

- охранная зона ВЛ- 0.4кВ ф.1 от КТП- 30174;
- охранная зона ВЛ-6 КВ Ф.3 ОТ ПС СЕВЕРОКАМСК;
- охранная зона ТП 6/0,4кВ № 30174.

ОАО «МРСК Урала»:

- до момента размещения объекта осуществить согласование с собственниками объектов инфраструктуры, в т.ч. транспортной, расположенных в пределах земельного участка, указанного на прилагаемой схеме;
- получить разрешение (ордер) на производство земляных работ;
- соблюдать Правила охраны электрических сетей, установленные постановлением Правительства Российской Федерации от 24.02.2009 № 160 «О порядке установления охранных зон объектов электросетевого хозяйства и особых условий использования земельных участков, расположенных в границах таких зон»;

- соблюдать Правила благоустройства территории Краснокамского городского округа, утвержденные решением Краснокамской городской Думы от 24.04.2019 № 61.

В соответствии с пунктом 7(2) Положения о порядке и условиях размещения объектов на землях или земельных участках, находящихся в государственной или муниципальной собственности, на территории Пермского края без предоставления земельных участков и установления сервитутов, утвержденным постановлением Правительства Пермского края от 22.07.2015 № 478-п, предоставить в комитет земельных и имущественных отношений администрации города Краснокамска в течении 1 месяца с момента размещения объектов материалы контрольной геодезической съемки размещенных объектов на бумажном и электронном носителях на безвозмездной основе.

В соответствии со статьей 20¹ Закона Пермского края от 14.09.2011 № 805-ПК «О градостроительной деятельности в Пермском крае» **ОАО «МРСК Урала»:**

- не позднее чем за 10 рабочих дней до начала строительства и (или) реконструкции безвозмездно передает в орган местного самоуправления по месту расположения каждого объекта один экземпляр копий разделов проектной документации, предусмотренных пунктом 1 части 12 статьи 48 Градостроительного кодекса Российской Федерации;

- в течение 10 рабочих дней после окончания работ по строительству, реконструкции безвозмездно передает в орган местного самоуправления по месту расположения каждого объекта схему, отображающую расположение объекта и сетей инженерно-технического обеспечения, подписанную застройщиком (техническим заказчиком), с приложением текстового и графического описания местоположения границ охранной и санитарно-защитной зоны, перечень координат характерных точек границ такой зоны.

примечание:

- решение о размещении объектов не дает право на строительство и (или) реконструкцию объектов, не указанных в решении о размещении объектов.

- размещение объектов предусматривает надлежащее выполнение обязанностей заявителя в соответствии со статьей 39.35 Земельного кодекса Российской Федерации.

приложение: схема предполагаемых к использованию земель или части земельного участка на 1 л. в 1 экз.

Председатель комитета земельных
и имущественных отношений
администрации города Краснокамска

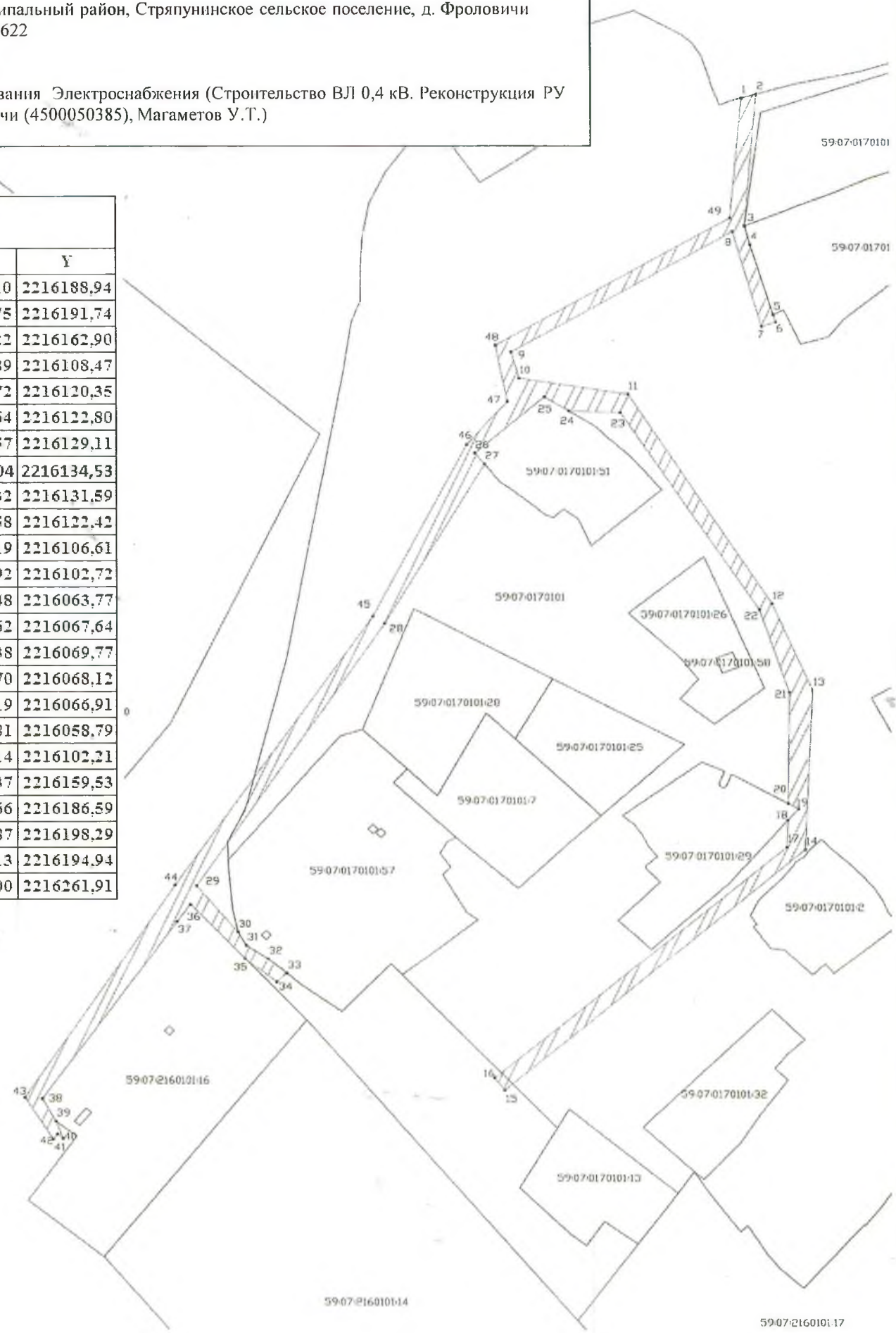


Р.Р. Петров

Схема предполагаемых к использованию земель или части земельного участка

Объект: "Строительство ВЛ 0,4 кВ. Реконструкция РУ 0,4 кВ ТП-30174 для электроснабжения поселка Фроловичи (4500050385), Магаметов У.Т."
Местоположение: Пермский край, Краснокамский муниципальный район, Стряпунинское сельское поселение, д. Фроловичи
Площадь земель или части земельного участка, кв.м.: 3622
Категория земель: Земли населенных пунктов
Вид разрешенного использования земельного участка:
Цель использования: под объекты инженерного оборудования Электроснабжения (Строительство ВЛ 0,4 кВ. Реконструкция РУ 0,4 кВ ТП-30174 для электроснабжения поселка Фроловичи (4500050385), Магаметов У.Т.)

Координаты характерных точек МСК-59					
№	X	Y	№	X	Y
1	547829,75	2216265,33	26	547721,10	2216188,94
2	547830,89	2216269,54	27	547717,75	2216191,74
3	547790,56	2216266,05	28	547669,22	2216162,90
4	547784,74	2216267,63	29	547588,89	2216108,47
5	547763,40	2216274,13	30	547574,72	2216120,35
6	547761,08	2216274,84	31	547570,64	2216122,80
7	547759,77	2216270,79	32	547566,57	2216129,11
8	547788,77	2216262,60	33	547562,04	2216134,53
9	547752,09	2216199,41	34	547559,32	2216131,59
10	547744,01	2216201,73	35	547566,58	2216122,42
11	547739,08	2216232,66	36	547583,19	2216106,61
12	547675,13	2216273,44	37	547577,92	2216102,72
13	547648,81	2216285,08	38	547523,48	2216063,77
14	547600,07	2216282,98	39	547516,62	2216067,64
15	547526,29	2216197,25	40	547511,38	2216069,77
16	547529,96	2216194,35	41	547512,70	2216068,12
17	547600,87	2216277,76	42	547511,19	2216066,91
18	547608,98	2216277,96	43	547523,81	2216058,79
19	547612,47	2216281,00	44	547589,14	2216102,21
20	547614,08	2216278,08	45	547671,37	2216159,53
21	547648,16	2216278,42	46	547723,66	2216186,59
22	547673,35	2216269,82	47	547736,87	2216198,29
23	547733,44	2216230,44	48	547754,13	2216194,94
24	547733,96	2216215,77	49	547793,00	2216261,91
25	547738,29	2216208,84			






КОМИТЕТ ЗЕМЕЛЬНЫХ И
 ИМУЩЕСТВЕННЫХ ОТНОШЕНИЙ
 Администрации города Краснокамска
 ОКПО 40900436 КПП 591601001
 ОГРН 1185958071474 ИНН 5916034670
 пр.Маяковского, 11 г. Краснокамск
 Пермского края, 617060
 Тел./факс: (34273) 4-46-17
 E-mail: kio_krasnokamsk@mail.ru

К РЕШЕНИЮ О РАЗМЕЩЕНИИ
№ 114/119 ОТ 26.06.2019

Масштаб 1:2000

Описание границ смежных землепользователей:
 1-3, 5-18, 20-24, 27-30, 33-35, 39-1 - неразграниченный зем.участок
 3-5 - зем.уч.с КН 59:07:0170101:27
 18-20 - зем.уч.с КН 59:07:0170101:29
 24-27 - зем.уч.с КН 59:07:0170101:51
 30-33 - зем.уч.с КН 59:07:0170101:57
 35-39 - зем.уч.с КН 59:07:2160101:16

Условные обозначения:
 предполагаемые к использованию земли
 граница земельного участка, сведения о котором внесены в ГКН
 1 характерные точки границы испрашиваемого земельного участка

Заявитель _____



О.А.Субботин