



АДМИНИСТРАЦИЯ ГОРОДА КРАСНОКАМСКА

КОМИТЕТ ЗЕМЕЛЬНЫХ И ИМУЩЕСТВЕННЫХ ОТНОШЕНИЙ АДМИНИСТРАЦИИ ГОРОДА КРАСНОКАМСКА

РЕШЕНИЕ

о размещении объектов № 128/19 от «11» июль 2019 год

г. Краснокамск, пр. Маяковского, 11

Комитет земельных и имущественных отношений администрации города Краснокамска в соответствии с пунктом 3 статьи 39.36 Земельного кодекса Российской Федерации, Положением о порядке и условиях размещения объектов на землях или земельных участках, находящихся в государственной или муниципальной собственности, на территории Пермского края без предоставления земельных участков и установления сервитутов, утвержденным постановлением Правительства Пермского края от 22.07.2015 № 478-п

разрешает Публичному акционерному обществу «Ростелеком» (ПАО «Ростелеком») ОГРН 1027700198767, ИНН 7707049388, юридический адрес: 191002, Российская Федерация, г. Санкт-Петербург, ул. Достоевского, д. 15, телефон представителя 8(966)7018397.

размещение объекта: установка опор СВ105-5, для оказания универсальных услуг связи, для размещения которых не требуется разрешения на строительство.

способ размещения: наземный

площадь: 16 кв.м.

на землях: государственная собственность на которые не разграничена.

на срок: бессрочно.

местоположение: Пермский край, Краснокамский городской округ, п. Ласьва, ул. Центральная, в районе дома № 1а, на землях в кадастровом квартале 59:07:0210101, согласно прилагаемой схеме предполагаемых к использованию земель или части земельного участка.

вид разрешенного использования: -

Территория, согласно схеме, расположена в зоне с особыми условиями использования территории - приаэродромная территория аэродрома аэропорта Большое Савино.

ПАО «Ростелеком»:

- до момента размещения объекта осуществить согласование с собственниками объектов инфраструктуры, в т.ч. транспортной, расположенных в пределах земельного участка, указанного на прилагаемой схеме;

- получить разрешение (ордер) на производство земляных работ;

- соблюдать правила охранных зон воздушного пространства, установленные Постановлением Правительства Российской Федерации от 11.03.2010 № 138 «Об утверждении Федеральных правил использования воздушного пространства Российской Федерации»;

- соблюдать правила благоустройства территории Краснокамского городского округа, утвержденные решением Краснокамской городской Думы от 24.04.2019 № 61.

В соответствии со статьей 20¹ Закона Пермского края от 14.09.2011 № 805-ПК «О градостроительной деятельности в Пермском крае» ПАО «Ростелеком»:

- не позднее чем за 10 рабочих дней до начала строительства и (или) реконструкции безвозмездно передает в орган местного самоуправления по месту расположения каждого объекта один экземпляр копий разделов проектной документации, предусмотренных пунктом 1 части 12 статьи 48 Градостроительного кодекса Российской Федерации;

- в течение 10 рабочих дней после окончания работ по строительству, реконструкции безвозмездно передает в орган местного самоуправления по месту расположения каждого объекта схему, отображающую расположение объекта и сетей инженерно-технического обеспечения, подписанную застройщиком (техническим заказчиком), с приложением текстового и графического описания местоположения границ охранной и санитарно-защитной зоны, перечень координат характерных точек границ такой зоны.

примечание:

- решение о размещении объектов не дает право на строительство и (или) реконструкцию объектов, не указанных в решении о размещении объектов.

- размещение объектов предусматривает надлежащее выполнение обязанностей заявителя в соответствии со статьей 39.35 Земельного кодекса Российской Федерации.

приложение: схема предполагаемых к использованию земель или части земельного участка на 1 л. в 1 экз.

Председатель комитета земельных и имущественных отношений администрации города Краснокамска



Р.Р. Петров

Схема предполагаемых к использованию земель или части земельного участка

Объект: ж.б. опора для размещения оборудования точки доступа для оказания универсальных услуг связи в рамках проекта в рамках проекта «Устранение цифрового неравенства».

Местоположение: Пермский край, Краснокамский городской округ, п. Ласьва, ул.

Центральная в районе дома №1а, кадастровый квартал-59:07:0210101.

Площадь земель или части земельного участка, кв. м.: 16 (шестнадцать)

Категория земель: земли населённых пунктов

Вид разрешенного использования: под установку опоры СВ-105-5 для оказания услуг связи

Площадь земельного участка: 16 кв.м.		
Обозначение характерных точек границ	Координаты, м (МСК-59)	
	X	Y
1	525511.1614	2215825.8467
2	525512.6308	2215829.5670
3	525508.9105	2215831.0364
4	525507.4411	2215827.3161

Описание границ смежных землепользователей: в границах кадастрового участка 59:07:0210101:1140.

Условные обозначения:




- границы земельного участка учтенного в ГКН



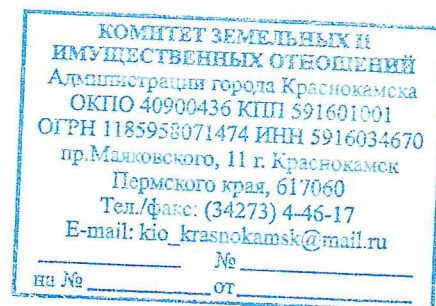
- граница кадастрового квартала

59:00:0000000 – обозначение кадастрового квартала

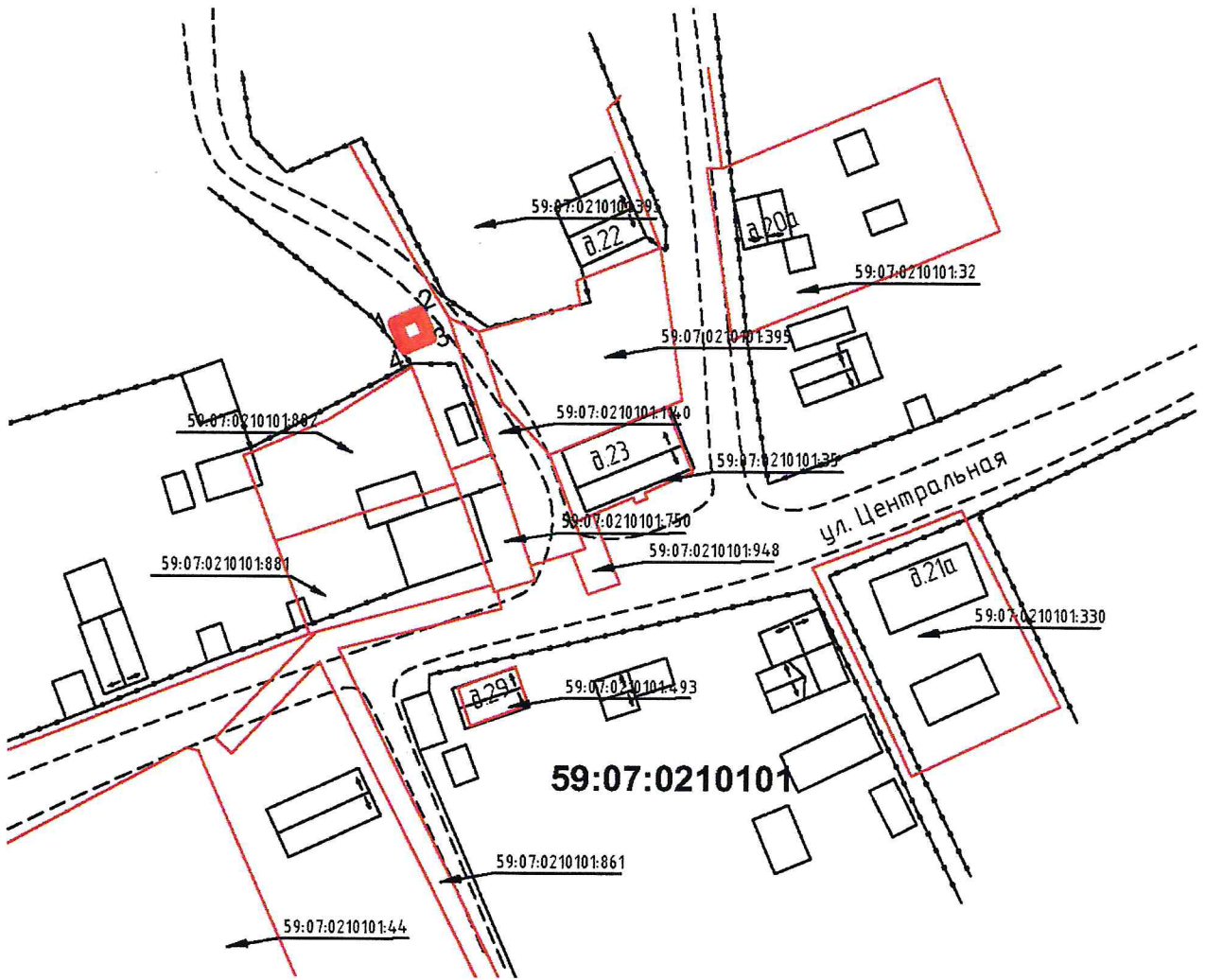
59:00:0000000:00 – кадастровый номер земельного участка в кадастровом квартале



- запрашиваемый участок от точки № 1 до точки №4.



К РЕШЕНИЮ О РАЗМЕЩЕНИИ
№ 128 / 119 ОТ 11.04 2019



Масштаб 1:1000

Заявитель: _____

(Салко Григорий Иванович)

КОМИТЕТ ЗЕМЕЛЬНЫХ И
ИМУЩЕСТВЕННЫХ ОТНОШЕНИЙ
Администрации города Краснокамск
ОКПО 40900436 КПП 591601001
ОГРН 1185958071474 ИНН 5916034670
пр. Маяковского, 11 г. Краснокамск
Пермского края, 617060
Тел./факс: (34273) 4-46-17
E-mail: kio_krasnokamsk@mail.ru
на № _____ № _____
от _____

К РЕШЕНИЮ О РАЗМЕЩЕНИИ
№ 127/119 ОТ 11.04 2019