



АДМИНИСТРАЦИЯ ГОРОДА КРАСНОКАМСКА

КОМИТЕТ ЗЕМЕЛЬНЫХ И ИМУЩЕСТВЕННЫХ ОТНОШЕНИЙ АДМИНИСТРАЦИИ ГОРОДА КРАСНОКАМСКА

РЕШЕНИЕ

о размещении объектов № 177 /19 от « 05 » 09 2019 год

г. Краснокамск, пр. Маяковского, 11

В соответствии с пунктом 3 статьи 39.36 Земельного кодекса Российской Федерации, Положением о порядке и условиях размещения объектов на землях или земельных участках, находящихся в государственной или муниципальной собственности, на территории Пермского края без предоставления земельных участков и установления сервитутов, утвержденным постановлением Правительства Пермского края от 22.07.2015 № 478-п, комитет земельных и имущественных отношений администрации города Краснокамска

разрешает Открытому акционерному обществу «Межрегиональная распределительная сетевая компания Урала» (ОАО «МРСК Урала»), ОГРН 1056604000970, ИНН 6671163413, юридический адрес: 620026, г. Екатеринбург, ул. Мамина-Сибиряка, д. 140, почтовый адрес: 614017, г. Пермь, ул. Инженерная, д. 17, тел.:(342)243-50-59, email:sekretar@cen.es.permenergo.ru.

размещение объекта: Строительство СТП-25/6/0,4 кВ с трансформатором мощностью 25 кВА, строительство ВЛ 6 кВ с установкой реклоузера, ВЛ 0,4 кВ для электроснабжения БСС по адресу: Пермский край, Краснокамский городской округ, в районе пл. Мишкино, для размещения которых не требуется разрешения на строительство.

способ размещения: наземный, надземный.

площадь: 7037 кв.м.

на землях: государственная собственность на которые не разграничена.

на срок: бессрочно.

местоположение: Пермский край, Краснокамский городской округ, в районе пл. Мишкино, в кадастровом квартале 59:07:2330101, согласно прилагаемой схеме предполагаемых к использованию земель или части земельного участка.

вид разрешенного использования: -

Территория, согласно схеме, расположена в зоне с особыми условиями использования территории - приаэродромная территория аэродрома аэропорта Большое Савино.

Часть испрашиваемой территории, согласно схеме, расположена в зоне с особыми условиями использования территории:

- охранная зона ВЛ-6 КВ ОТ ПС ЗАПАЛЬТА Ф.3;
- охранная зона ВЛ-110 кВ Оверята-Григорьевская с совместной подвеской ВЛ-110 кВ Оверята-Сюзьва и ВЛ-110 кВ Сюзьва-Григорьевская.

ОАО «МРСК Урала»:

- до момента размещения объекта осуществить согласование с собственниками объектов инфраструктуры, в т.ч. транспортной, расположенных в пределах земельного участка, указанного на прилагаемой схеме;

- получить разрешение (ордер) на производство земляных работ;

- соблюдать правила охранных зон воздушного пространства, установленные Постановлением Правительства Российской Федерации от 11.03.2010 № 138 «Об

утверждении Федеральных правил использования воздушного пространства Российской Федерации»;

-соблюдать Правила охраны электрических сетей, установленные постановлением Правительства Российской Федерации от 24.02.2009 № 160 «О порядке установления охранных зон объектов электросетевого хозяйства и особых условий использования земельных участков, расположенных в границах таких зон»;

- соблюдать Правила благоустройства территории Краснокамского городского округа, утвержденные решением Краснокамской городской Думы от 24.04.2019 № 61.

В соответствии с пунктом 7(2) Положения о порядке и условиях размещения объектов на землях или земельных участках, находящихся в государственной или муниципальной собственности, на территории Пермского края без предоставления земельных участков и установления сервитутов, утвержденным постановлением Правительства Пермского края от 22.07.2015 № 478-п, предоставить в комитет земельных и имущественных отношений администрации города Краснокамска в течении 1 месяца с момента размещения объектов материалы контрольной геодезической съемки размещенных объектов на бумажном и электронном носителях на безвозмездной основе.

В соответствии со статьей 20¹ Закона Пермского края от 14.09.2011 № 805-ПК «О градостроительной деятельности в Пермском крае» **ОАО «МРСК Урала»:**

- не позднее чем за 10 рабочих дней до начала строительства и (или) реконструкции безвозмездно передает в орган местного самоуправления по месту расположения каждого объекта один экземпляр копий разделов проектной документации, предусмотренных пунктом 1 части 12 статьи 48 Градостроительного кодекса Российской Федерации;

- в течение 10 рабочих дней после окончания работ по строительству, реконструкции безвозмездно передает в орган местного самоуправления по месту расположения каждого объекта схему, отображающую расположение объекта и сетей инженерно-технического обеспечения, подписанную застройщиком (техническим заказчиком), с приложением текстового и графического описания местоположения границ охранной и санитарно-защитной зоны, перечень координат характерных точек границ такой зоны.


примечание:

- решение о размещении объектов не дает право на строительство и (или) реконструкцию объектов, не указанных в решении о размещении объектов.

- размещение объектов предусматривает надлежащее выполнение обязанностей заявителя в соответствии со статьей 39.35 Земельного кодекса Российской Федерации.

приложение: схема предполагаемых к использованию земель или части земельного участка на 1 л. в 1 экз.

Председатель комитета земельных и имущественных отношений администрации города Краснокамска

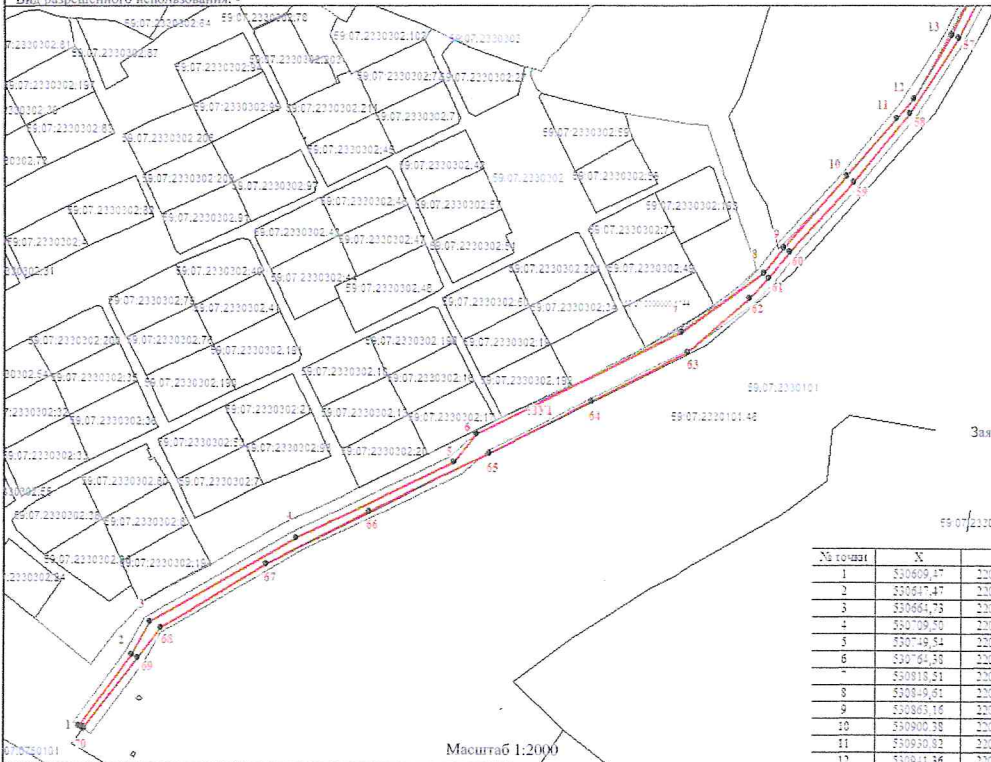


Р.Р. Петров

Схема предполагаемых к использованию земель или части земельного участка

Объект: Строительство СТП-25/6/0,4 кВ с трансформатором мощностью 25 кВА, строительство ВЛ 6 кВ с установкой реклоузера, ВЛ 0,4 кВ для электроснабжения БСС по адресу: Пермский край, Краснокамский р-н, Оверьятское г/п, в районе пл. Мишкино (4500051715)
 Местоположение: Пермский край, Краснокамский р-н, Оверьятское г/п, в районе пл. Мишкино
 Площадь земель или части земельного участка, кв.м.: 7037
 Категория земель: Земли сельскохозяйственного назначения
 Вид разрешенного использования: -

Описание границ смежных землепользователей:
 от 70 точки до 10 точки муниципальные земли
 от 10 точки до 19 точки земельный участок с КМ59-07:2330101:44
 от 19 точки до 24 точки муниципальные земли
 от 24 точки до 26 точки земельный участок с КМ59-07:2330101:37
 от 26 точки до 49 точки муниципальные земли
 от 49 точки до 51 точки земельный участок с КМ59-07:2330101:47
 от 51 точки до 65 точки муниципальные земли
 от 65 точки до 70 точки земельный участок с КМ59-07:2330101:46



Заявитель: Иван / Леонидович Ур / по адресу
 (подпись, расшифровка подписи)
 МП _____ Верно
 (для юридических лиц и индивидуальных предпринимателей)

КАТАЛОГ КООРДИНАТ

№ точки	X	Y	№ точки	X	Y	№ точки	X	Y
1	520609,47	2206520,74	25	531131,84	2207342,27	48	531047,78	2207334,53
2	520647,47	2206647,97	26	531071,84	2207342,27	49	531130,85	2207338,00
3	520664,73	2206651,75	27	531047,78	2207342,27	50	531174,92	2207308,18
4	520709,70	2206631,63	28	531040,05	2207343,95	51	531178,80	2207303,38
5	520749,84	2206718,54	29	530993,38	2207374,25	52	531177,18	2207300,76
6	520784,30	2206730,18	30	530993,38	2207378,66	53	531179,64	2207298,02
7	520818,31	2206838,63	31	530983,50	2207378,66	54	531175,79	2207187,66
8	520849,61	2206881,75	32	530983,50	2207373,26	55	531058,61	2207047,96
9	520863,16	2206893,65	33	530911,84	2207318,31	56	531016,20	2207009,56
10	520900,38	2206915,69	34	530901,14	2207328,73	57	530912,73	2206987,07
11	520930,92	2206931,29	35	530863,00	2207326,81	58	530933,25	2206959,50
12	520941,36	2206941,42	36	530890,06	2207321,27	59	530890,53	2206919,93
13	520974,79	2206981,60	37	530890,06	2207321,27	60	530860,53	2206897,88
14	521019,69	2207005,77	38	530870,59	2207307,40	61	530846,99	2206894,77
15	521043,48	2207037,15	39	530901,14	2207325,59	62	530836,31	2206847,77
16	521067,01	2207079,58	40	530911,84	2207313,00	63	530807,66	2206841,56
17	521115,57	2207180,61	41	530983,50	2207368,23	64	530781,69	2206790,91
18	521169,41	2207273,82	42	530983,50	2207368,23	65	530774,43	2206737,26
19	521207,79	2207372,46	43	530993,38	2207368,23	66	530771,81	2206673,43
20	521263,28	2207496,92	44	530993,38	2207368,23	67	530695,87	2206618,20
21	521355,81	2207595,35	45	531038,20	2207339,87	68	530661,77	2206563,37
22	521490,86	2207703,37	46	531038,20	2207339,87	69	530648,93	2206511,32
23	521693,24	2207808,81	47	531047,78	2207339,87	70	530608,00	2206522,79
24	521740,02	2207811,63						

- Условные обозначения:**
- ИП: Условный номер земельного участка
 - Видов образования части границ, имеющихся в ТИЗ земельного участка, достаточных для определения местоположения
 - Существующая часть границ, имеющихся в ТИЗ земельного участка, достаточных для определения ее местоположения
 - Граница отвода земельного участка
 - Проектируемая граница охранный зоны ТЭП
 - 59-07-2330101-44: Кадастровый номер земельного участка
 - Граница кадастрового квартала
 - 59-07-2330101: Кадастровый номер кадастрового квартала

К РЕШЕНИЮ О РАЗМЕЩЕНИИ
 № 171 /19 ОТ 05.05. 2019

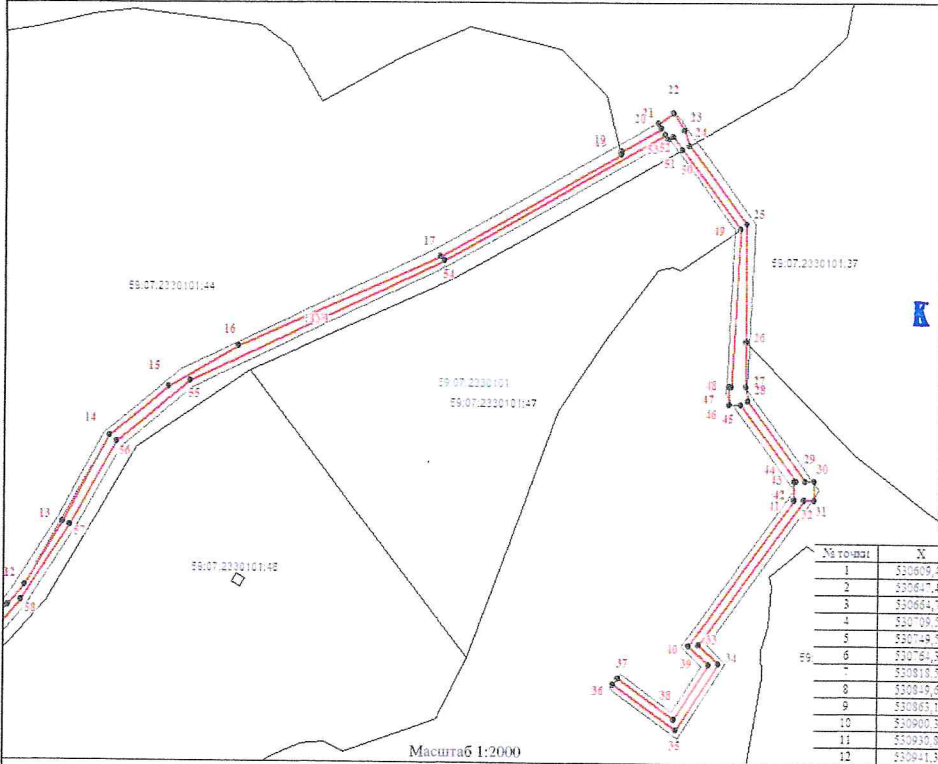
**КОМИТЕТ ЗЕМЕЛЬНЫХ И
 ИМУЩЕСТВЕННЫХ ОТНОШЕНИЙ**
 Администрации города Краснокамска
 ОКПО 40900436 КПП 591601001
 ОГРН 1185958071474 ИНН 5916034670
 пр.Маяковского, 11 г. Краснокамск
 Пермского края, 617060
 Тел./факс: (34273) 4-46-17
 E-mail: kio_krasnokamsk@mail.ru

_____ № _____
 на № _____ от _____

Схема предлагаемых к использованию земель или части земельного участка

Объект: Строительство СТП-25/6/0,4 кВ с трансформатором мощностью 25 кВА, строительство ВЛ 6 кВ с установкой реклоузера, ВЛ 0,4 кВ для электроснабжения БСС по адресу: Пермский край, Краснокамский р-н, Оверятское т/п, в районе пл. Мишкино (4500051715)
 Местоположение: Пермский край, Краснокамский р-н, Оверятское т/п, в районе пл. Мишкино
 Площадь земель или части земельного участка, кв.м.: 7037
 Категория земель: Земли сельскохозяйственного назначения
 Вид разрешенного использования: -

Описание грани смежных землепользователей:
 от 70 точки до 10 точки муниципальные земли
 от 10 точки до 19 точки земельный участок с КМ59:07:2330101:44
 от 19 точки до 24 точки муниципальные земли
 от 24 точки до 26 точки земельный участок с КМ59:07:2330101:37
 от 26 точки до 49 точки муниципальные земли
 от 49 точки до 51 точки земельный участок с КМ59:07:2330101:47
 от 51 точки до 65 точки муниципальные земли
 от 65 точки до 70 точки земельный участок с КМ59:07:2330101:46



**К РЕШЕНИЮ О РАЗМЕЩЕНИИ
 № 177 /19 ОТ 05.09. 2019**

Завитель: МФ (Муниципальное УЧВ (по территории))
 (подпись, расшифровка подписи) Верно
 МП
 (для юридических лиц и индивидуальных предпринимателей)

КАТАЛОГ КООРДИНАТ, м

№ точки	X	Y	№ точки	X	Y	№ точки	X	Y
1	530809.27	2206520.74	25	531133.15	2207342.27	48	531047.78	2207334.83
2	530847.47	2206547.97	26	531071.54	2207342.27	49	531130.85	2207339.07
3	530864.73	2206577.75	27	531047.78	2207342.27	50	531171.82	2207308.17
4	530799.20	2206657.83	28	531040.07	2207343.88	51	531178.82	2207303.37
5	530749.94	2206718.84	29	530998.38	2207374.35	52	531177.18	2207300.79
6	530761.38	2206730.16	30	530998.38	2207378.66	53	531179.24	2207299.07
7	530818.51	2206838.63	31	530998.38	2207378.66	54	531183.39	2207282.86
8	530845.61	2206881.78	32	530998.38	2207374.46	55	531248.68	2207274.82
9	530861.16	2206892.63	33	530911.83	2207318.31	56	531216.20	2207209.74
10	530900.38	2206921.89	34	530902.14	2207318.73	57	530973.74	2206998.27
11	530930.82	2206951.29	35	530866.80	2207306.91	58	530931.25	2206978.87
12	530941.36	2206961.42	36	530899.26	2207272.27	59	530897.25	2206978.87
13	530974.79	2206981.80	37	530887.20	2207274.63	60	530869.53	2206967.83
14	531018.69	2207005.77	38	530873.45	2207307.20	61	530848.09	2206954.77
15	531045.48	2207037.18	39	530801.47	2207323.59	62	530836.31	2206947.77
16	531067.01	2207073.58	40	530811.32	2207313.20	63	530807.96	2206941.56
17	531118.47	2207180.81	41	530800.20	2207303.53	64	530781.69	2206930.81
18	531169.11	2207278.80	42	530800.20	2207303.48	65	530774.33	2206927.028
19	531170.79	2207272.46	43	530998.38	2207303.48	66	530723.81	2206913.43
20	531183.28	2207296.92	44	530998.38	2207303.37	67	530699.87	2206910.30
21	531185.81	2207295.83	45	531038.20	2207339.87	68	530661.77	2206903.87
22	531190.88	2207305.37	46	531038.20	2207339.85	69	530615.92	2206891.23
23	531193.24	2207305.81	47	531047.78	2207339.85	70	530608.00	22068821.79
24	531171.02	2207311.63						

- Условные обозначения:**
- 22.1 Условный номер земельного участка
 - Видов образования части границ, лежащих в ГРН сведения о которой достаточны для определения ее местоположения
 - Существующая часть границ, лежащих в ГРН сведения о которой достаточны для определения ее местоположения
 - Площади отвода земельного участка
 - Проекционная граница охранный зоны ТЭП
 - 59.07.2330101:44 Кадастровый номер земельного участка
 - Граница кадастрового квартала
 - 59.07.2330101 Кадастровый номер кадастрового квартала

**КОМИТЕТ ЗЕМЕЛЬНЫХ И
 ИМУЩЕСТВЕННЫХ ОТНОШЕНИЙ**
 Администрации города Краснокамска
 ОКПО 40900436 КПП 591601001
 ОГРН 1185958071474 ИНН 5916034670
 пр.Маяковского, 11 г. Краснокамск
 Пермского края, 617060
 Тел./факс: (34273) 4-46-17
 E-mail: kio_krasnokamsk@mail.ru

№ _____
 на № _____ от _____