



АДМИНИСТРАЦИЯ ГОРОДА КРАСНОКАМСКА

КОМИТЕТ ЗЕМЕЛЬНЫХ И ИМУЩЕСТВЕННЫХ ОТНОШЕНИЙ АДМИНИСТРАЦИИ ГОРОДА КРАСНОКАМСКА

РЕШЕНИЕ

о размещении объектов № 183/19 от « 13 » сентября 2019 год

г. Краснокамск, пр. Маяковского, 11

Комитет земельных и имущественных отношений администрации города Краснокамска в соответствии с пунктом 3 статьи 39.36 Земельного кодекса Российской Федерации, Положением о порядке и условиях размещения объектов на землях или земельных участках, находящихся в государственной или муниципальной собственности, на территории Пермского края без предоставления земельных участков и установления сервитутов, утвержденным постановлением Правительства Пермского края от 22.07.2015 № 478-п **разрешает** Луневой Татьяне Васильевне, 15.09.1945 г.р., паспорт 5704 №063093 выдан Кировским РОВД гор.Перми 25.07.2003г., зарегистрированной по адресу: Пермский край, ул.Волгодонская, д.26, кв.117, тел.89028042032.

размещение объекта: проезды, в том числе вдольтрассовые, и подъездные дороги, для размещения которых не требуется разрешения на строительство.

площадь: 209 кв.м.

на землях: государственная собственность на которые не разграничена.

на срок: 1 (один) год.

местоположение: Пермский край, Краснокамский городской округ, г.Краснокамск, ул. Промышленная, в кадастровом квартале 59:07:0010906, согласно прилагаемой схеме предполагаемых к использованию земель или части земельного участка.

Территория, согласно схеме, расположена в зоне с особыми условиями использования территории - приаэродромная территория аэродрома аэропорта Большое Савино.

Территория, согласно схеме, расположена в зонах с особыми условиями использования территории - охранный зона Кабельной линии связи «Башкултаево-Краснокамск» в границах г. Краснокамска Пермского края, охранный зона Кабельной линии связи «Краснокамск-Северокамск-Васильевское» в границах города Краснокамск Пермского края.

Луневой Татьяне Васильевне:

- до момента размещения объекта осуществить согласование с собственниками объектов инфраструктуры, в т.ч. транспортной, расположенных в пределах земельного участка, указанного на прилагаемой схеме;
- получить разрешение (ордер) на производство земляных работ;
- соблюдать правила охранных зон воздушного пространства, установленные Постановлением Правительства РФ от 11.03.2010 № 138 «Об утверждении Федеральных правил использования воздушного пространства Российской Федерации»;


- соблюдать правила охранных зон кабельных линий связи, установленные Постановлением «Об утверждении Правил охраны линий и сооружений связи Российской Федерации» № 578 от 1995-06-09»;
- соблюдать Правила благоустройства территории Краснокамского городского округа, утвержденные решением Краснокамской городской Думы от 24.04.2019г. № 61.

примечание:

- решение о размещении объектов не дает право на строительство и (или) реконструкцию объектов, не указанных в решении о размещении объектов.
- размещение объектов предусматривает надлежащее выполнение обязанностей заявителя в соответствии со статьей 39.35 Земельного кодекса Российской Федерации.

приложение: схема предполагаемых к использованию земель или части земельного участка на 1 л. в 1 экз.

И.о.председателя комитета земельных
и имущественных отношений
администрации города Краснокамска



Ю.А.Отинова

Схема предполагаемых к использованию земель или части земельного участка (М 1:500)

Объект: подъезд к земельному участку с кадастровым номером 59:07:0010906:3У1

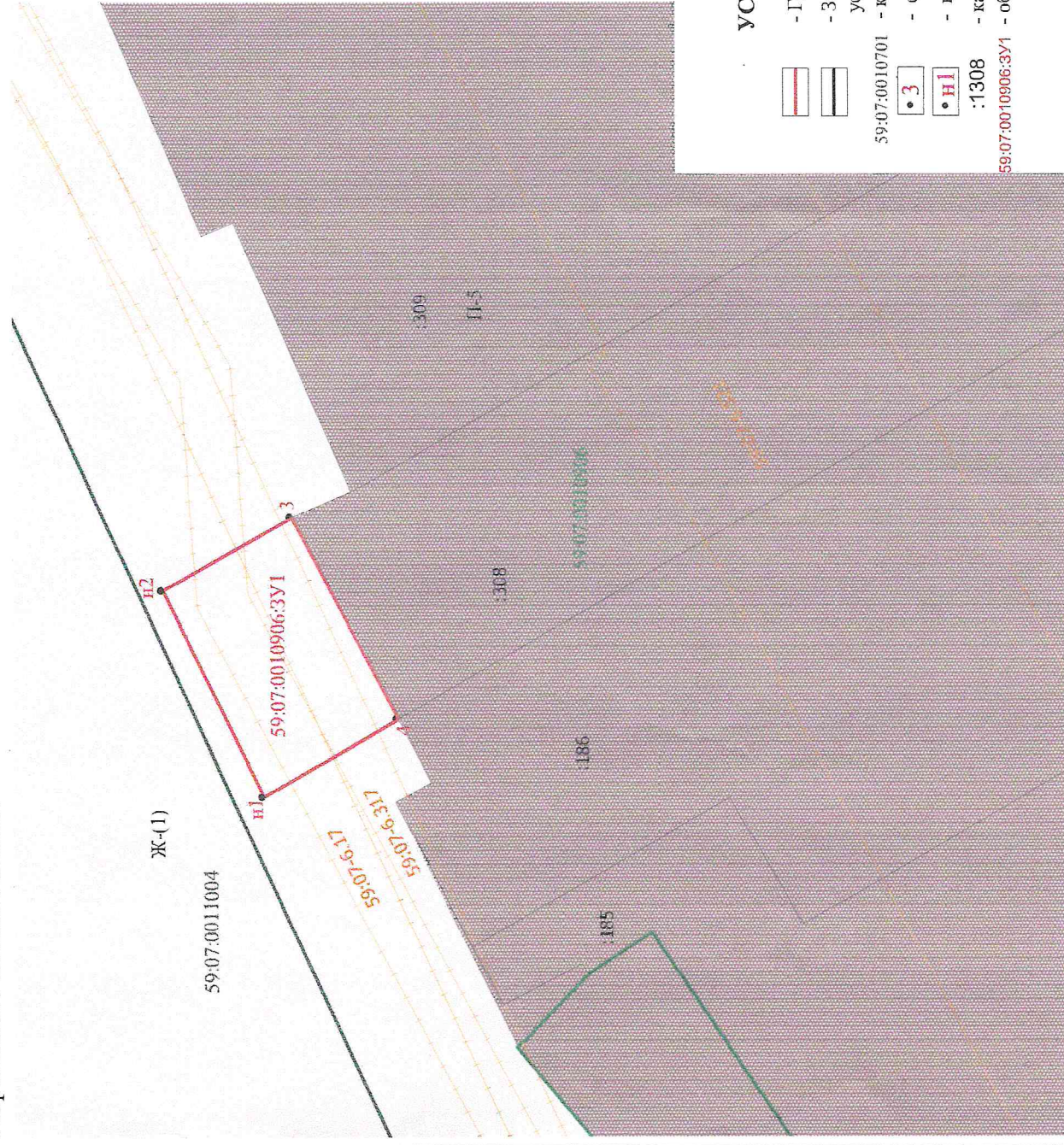
Местоположение: Пермский край, Краснокамский городской округ, г. Краснокамск, ул. Промышленная.

Площадь: 209 кв.м.

Категория земель: земли населенных пунктов

Разрешенное использование:


К РЕШЕНИЮ О РАЗМЕЩЕНИИ
№ 183 /19 ОТ 13.08.2019



КАТАЛОГ КООРДИНАТ, М		
№ точки	X	Y
n1	526165,46	2205247,38
n2	526173,30	2205263,45
3	526163,32	2205269,17
4	526155,10	2205253,44
n1	526165,46	2205247,38

Описание границ смежных землепользователей

от Т.	до Т.	наименование
3	4	земельный участок с кадастровым номером 59:07:0010906:306
4	3	муниципальное образование в кадастровом квартале 59:07:0010906



УСЛОВНЫЕ ОБОЗНАЧЕНИЯ

- Граница земельного участка предлагаемого для использования
- Земельный участок, граница которого установлена в соответствии с требованиями ЗЗ
- 59:07:0010701 - кадастровый номер квартала
- существующая характерная точка границы земельного участка
- новая характерная точка границы земельного участка
- :1308 - кадастровый номер земельного участка, граница которого установлена
- 59:07:0010906:3У1 - обозначение земельного участка, предлагаемого к использованию

