



## АДМИНИСТРАЦИЯ ГОРОДА КРАСНОКАМСКА

### КОМИТЕТ ЗЕМЕЛЬНЫХ И ИМУЩЕСТВЕННЫХ ОТНОШЕНИЙ АДМИНИСТРАЦИИ ГОРОДА КРАСНОКАМСКА

#### РЕШЕНИЕ

о размещении объектов № 210/19 от « 14 » сентября 2019 год

г. Краснокамск, пр. Маяковского, 11

Комитет земельных и имущественных отношений администрации города Краснокамска в соответствии с пунктом 3 статьи 39.36 Земельного кодекса Российской Федерации, Положением о порядке и условиях размещения объектов на землях или земельных участках, находящихся в государственной или муниципальной собственности, на территории Пермского края без предоставления земельных участков и установления сервитутов, утвержденным постановлением Правительства Пермского края от 22.07.2015 № 478-п

**разрешает** Акционерному обществу «Газпром газораспределение Пермь» (Краснокамский филиал), юридический адрес: г. Пермь, ул. Петропавловская, 43; почтовый адрес: 617060, Пермский край, г. Краснокамск, ул. Геофизиков, 5, тел./факс (34273) 4-30-45, 7-30-87.

**размещение объекта:** газопровод для транспортировки природного газа под давлением до 0,6 МПа включительно, для размещения которых не требуется разрешения на строительство.

**способ размещения:** подземный.

**площадь:** 338 кв.м.

**на землях:** государственная собственность на которые не разграничена.

**на срок:** 1 (один) год.

**местоположение:** Пермский край, Краснокамский городской округ, п. Оверята (подключение по ул. Новостройки, в районе дома 4), на части земельного участка с кадастровым номером 59:07:0020134:596/чзу, согласно прилагаемой схеме предполагаемых к использованию земель или части земельного участка.

**вид разрешенного использования:** для строительства газопровода.

Территория, согласно схеме, расположена в зоне с особыми условиями использования территории - приаэродромная территория аэродрома аэропорта Большое Савино (59.32.2.857).

**АО «Газпром газораспределение Пермь»:**

- до момента размещения объекта осуществить согласование с собственниками объектов инфраструктуры, в т.ч. транспортной, расположенных в пределах земельного участка, указанного на прилагаемой схеме;
- получить разрешение (ордер) на производство земляных работ;
- соблюдать правила охранных зон воздушного пространства, установленные Постановлением Правительства Российской Федерации от 11.03.2010 № 138 «Об

утверждении Федеральных правил использования воздушного пространства Российской Федерации»;

- соблюдать Правила благоустройства территории Краснокамского городского округа, утвержденные решением Краснокамской городской Думы от 24.04.2019 № 61.

В соответствии с пунктом 7(2) Положения о порядке и условиях размещения объектов на землях или земельных участках, находящихся в государственной или муниципальной собственности, на территории Пермского края без предоставления земельных участков и установления сервитутов, утвержденным постановлением Правительства Пермского края от 22.07.2015 № 478-п, предоставить в комитет земельных и имущественных отношений администрации города Краснокамска в течении 1 месяца с момента размещения объектов материалы контрольной геодезической съемки размещенных объектов на бумажном и электронном носителях на безвозмездной основе.

**примечание:**

- решение о размещении объектов не дает право на строительство и (или) реконструкцию объектов, не указанных в решении о размещении объектов.

- размещение объектов предусматривает надлежащее выполнение обязанностей заявителя в соответствии со статьей 39.35 Земельного кодекса Российской Федерации.

**приложение:** схема предполагаемых к использованию земель или части земельного участка на 1 л. в 1 экз.

Председатель комитета земельных  
и имущественных отношений  
администрации города Краснокамска



Р.Р. Петров

Т.С. Катаева  
4-38-34

# Схема предполагаемых к использованию земель или части земельного участка

Объект: газопровод для транспортировки природного газа под давлением до 0,6 Мпа включительно

Местоположение: Пермский край, Краснокамский городской округ, п. Оверята (подключение по ул. Новостройки, в районе дома 4)

Площадь земель или части земельного участка, кв.м.: **338**

Категория земель: земли населенных пунктов

Вид разрешенного использования: для строительства газопровода

№ точки	Координаты, м (МСК-59)	
	X	Y
1	526574,05	2210331,59
2	526574,09	2210337,97
3	526516,39	2210341,49
4	526506,84	2210341,27
5	526506,91	2210336,27
6	526516,28	2210336,49
7	526572,65	2210333,04






КОМИТЕТ ЗЕМЕЛЬНЫХ И  
ИМУЩЕСТВЕННЫХ ОТНОШЕНИЙ  
Администрации города Краснокамска  
ОКПО 40900436 КПП 591601001  
ОГРН 1185958071474 ИНН 5916034670  
пр.Маяковского, 11 г. Краснокамск  
Пермского края, 617060  
Тел./факс: (34273) 4-46-17  
E-mail: kio\_krasnokamsk@mail.ru  
№ \_\_\_\_\_  
от \_\_\_\_\_

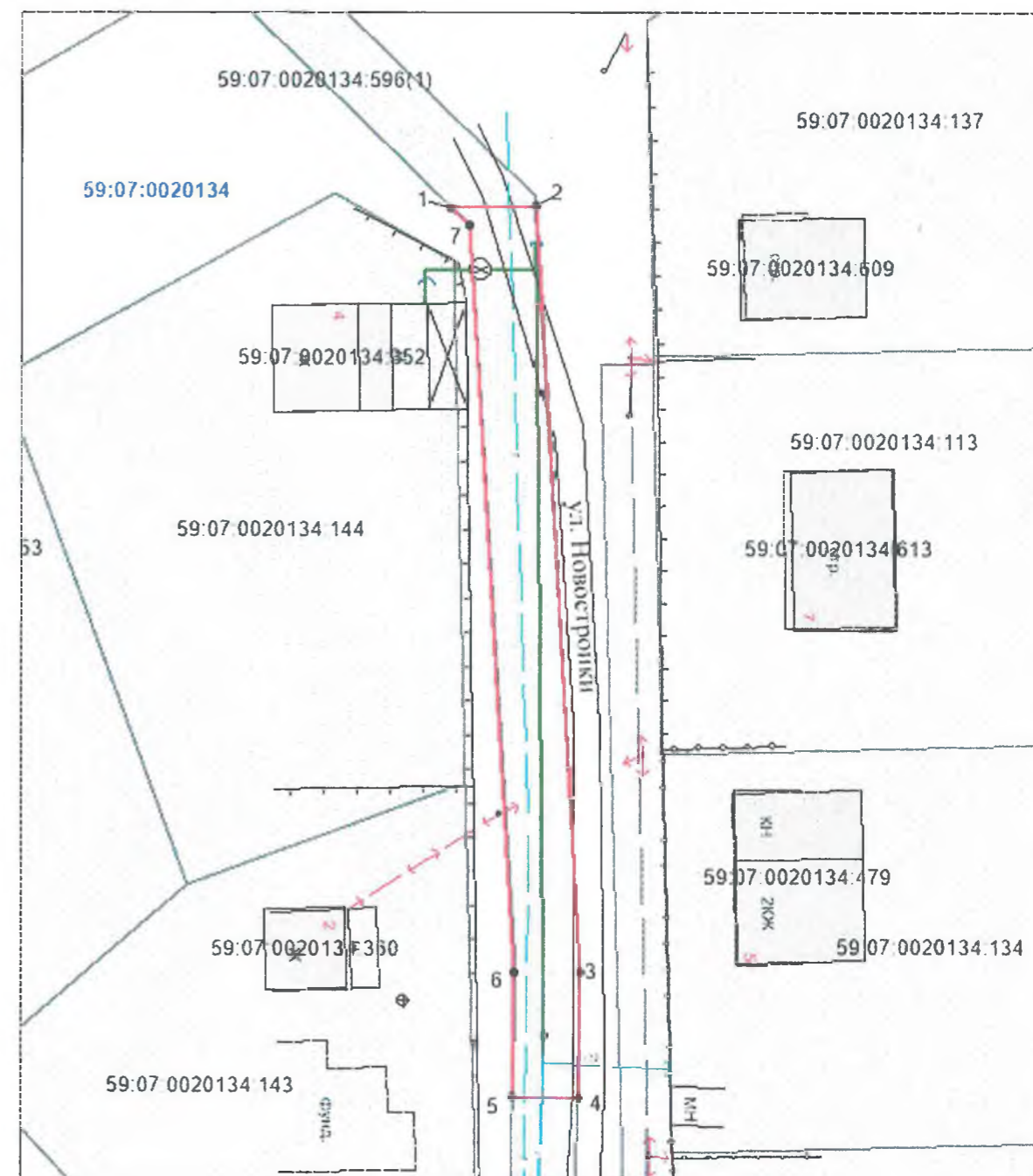
**К РЕШЕНИЮ О РАЗМЕЩЕНИИ**  
№ 210/119 ОТ 17.10.2019

## Описание границ смежных землепользователей:

- от т.1 до т.2 - земельный участок с кадастровым №59:07:0020134:596;
- от т.2 до т.4 - земли общего пользования;
- от т.4 до т.5 - земельный участок с кадастровым №59:07:0020134:596;
- от т.5 до т.1 - земли общего пользования

## Условные обозначения:

-  - граница предполагаемых к использованию земель;
-  - граница учтенных земельных участков;
-  - граница кадастрового квартала;
-  - проектируемый газопровод;
-  - существующий газопровод;
- 59:07:0020134:32 - кадастровый номер земельного участка;
- 59:07:0020134 - номер кадастрового квартала.



Масштаб 1:500

Заявитель \_\_\_\_\_

/Т.А. Покидкина/  
Верно