



АДМИНИСТРАЦИЯ ГОРОДА КРАСНОКАМСКА

КОМИТЕТ ЗЕМЕЛЬНЫХ И ИМУЩЕСТВЕННЫХ ОТНОШЕНИЙ АДМИНИСТРАЦИИ ГОРОДА КРАСНОКАМСКА

РЕШЕНИЕ

о размещении объектов № 08/20 от «04» 02 2020 год

г. Краснокамск, пр. Маяковского, 11

Комитет земельных и имущественных отношений администрации города Краснокамска в соответствии с пунктом 3 статьи 39.36 Земельного кодекса Российской Федерации, Положением о порядке и условиях размещения объектов на землях или земельных участках, находящихся в государственной или муниципальной собственности, на территории Пермского края без предоставления земельных участков и установления сервитутов, утвержденным постановлением Правительства Пермского края от 22.07.2015 № 478-п

разрешает: Обществу с ограниченной ответственностью «Комплексное Проектирование – Пермь», юридический адрес: г.Пермь, ул.Монастырская, 12, офис 614; почтовый адрес: 614000, г.Пермь, ул.Монастырская, 12, офис 614; тел./факс.: 89922069577.

размещение объекта: строительство блочной канализационной насосной станции с.Усть-Сыны, для размещения которых не требуется разрешения на строительство.

способ размещения: подземный, наземный.

площадь: 662 кв.м.

на землях: государственная собственность на которые не разграничена.

на срок: 11 месяцев.

местоположение: Пермский край, Краснокамский городской округ, с.Усть-Сыны, в кадастровом квартале 59:07:2430105, согласно прилагаемой схеме предполагаемых к использованию земель или части земельного участка.

вид разрешенного использования: предоставление коммунальных услуг.

Часть испрашиваемой территории расположена в зонах с особыми условиями использования территории - охранная зона ВЛ-10 КВ ОТ ПС ВОЛЕГИ Ф.№18.

ООО «Комплексное Проектирование - Пермь»:

- до момента размещения объекта осуществить согласование с собственниками объектов инфраструктуры, в т.ч. транспортной, расположенных в пределах земельного участка, указанного на прилагаемой схеме;

- соблюдать правила охраны электрических сетей, установленные постановлением Правительства Российской Федерации от 24.02.2009 № 160 «О порядке установления охранных зон объектов электросетевого хозяйства и особых условий использования земельных участков, расположенных в границах таких зон»;

- получить разрешение (ордер) на производство земляных работ;

- соблюдать Правила благоустройства территории Краснокамского городского округа, утвержденные решением Краснокамской городской Думы от 24.04.2019г. № 61.

В соответствии с пунктом 7(2) Положения о порядке и условиях размещения объектов на землях или земельных участках, находящихся в

государственной или муниципальной собственности, на территории Пермского края без предоставления земельных участков и установления сервитутов, утвержденным постановлением Правительства Пермского края от 22.07.2015 № 478-п, предоставить в комитет земельных и имущественных отношений администрации города Краснокамска в течении 1 месяца с момента размещения объектов материалы контрольной геодезической съемки размещенных объектов на бумажном и электронном носителях на безвозмездной основе.

В соответствии со статьей 20¹ Закона Пермского края от 14.09.2011 № 805-ПК «О градостроительной деятельности в Пермском крае» **ООО «Комплексное Проектирование - Пермь»:**

- не позднее чем за 10 рабочих дней до начала строительства и (или) реконструкции безвозмездно передает в орган местного самоуправления по месту расположения каждого объекта один экземпляр копий разделов проектной документации, предусмотренных пунктом 1 части 12 статьи 48 Градостроительного кодекса Российской Федерации;

- в течение 10 рабочих дней после окончания работ по строительству, реконструкции безвозмездно передает в орган местного самоуправления по месту расположения каждого объекта схему, отображающую расположение объекта и сетей инженерно-технического обеспечения, подписанную застройщиком (техническим заказчиком), с приложением текстового и графического описания местоположения границ охранной и санитарно-защитной зоны, перечень координат характерных точек границ такой зоны.

примечание:

- решение о размещении объектов не дает право на строительство и (или) реконструкцию объектов, не указанных в решении о размещении объектов.

- размещение объектов предусматривает надлежащее выполнение обязанностей заявителя в соответствии со статьей 39.35 Земельного кодекса Российской Федерации.

приложение: схема предполагаемых к использованию земель или части земельного участка на 1 л. в 1 экз.

Заместитель председателя комитета-
начальник отдела по управлению
земельными участками КЗиО



З.Х.Мифтахова

Е.К.Одинокова
(273)43834

Схема предполагаемых к использованию земель или части земельного участка

Объект: Строительство блочной канализационной насосной станции с. Усть-Сыны.
 Местоположение: Пермский край, Краснокамский городской округ с. Усть - Сыны
 Площадь земельного участка: **662 м2**






Категория земель: Земли сельскохозяйственного назначения

Вид разрешенного использования: Предоставление коммунальных услуг

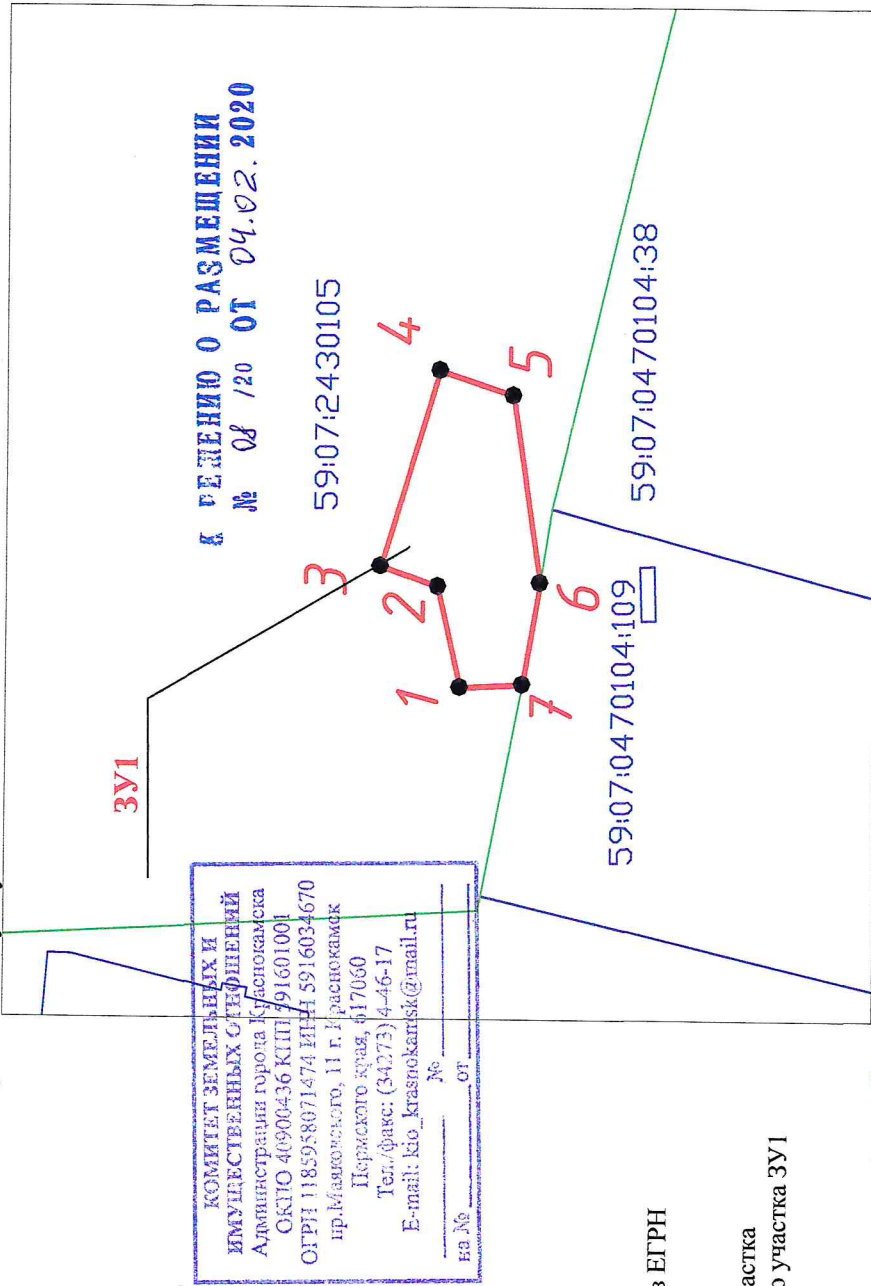
Координаты поворотных точек, м
 Система координат МСК-59

| Условный номер земельного участка - ЗУ1 | | Площадь земельного участка 662 м2 | |
|--|---------------|-----------------------------------|---|
| Обозначение характерных точек границ | Координаты, м | | № |
| | X | Y | |
| ЗУ1 (1) | | | |
| 1 | 522192.40 | 2192517.00 | |
| 2 | 522195.56 | 2192531.05 | |
| 3 | 522203.62 | 2192533.92 | |
| 4 | 522195.44 | 2192561.13 | |
| 5 | 522185.26 | 2192557.70 | |
| 6 | 522181.37 | 2192531.62 | |
| 7 | 522183.72 | 2192517.43 | |
| 8 | 522192.40 | 2192517.00 | |

Условные обозначения:

-  - граница участка ранее учтенного в ЕГРН
-  - граница кадастрового квартала
-  - кадастровый номер квартала
-  - кадастровый номер земельного участка
-  - граница формируемого земельного участка ЗУ1

1 2



Описание границ смежных землепользователей ЗУ1:
 - от точки 1 до точки 1 - земли неразграниченной государственной или муниципальной собственности

ДИРЕКТОР

ПОЛЕЖАЕВ А. В.

(подпись, расшифровка подписи)

