



**АДМИНИСТРАЦИЯ
КРАСНОКАМСКОГО ГОРОДСКОГО ОКРУГА**

**КОМИТЕТ ЗЕМЕЛЬНЫХ И ИМУЩЕСТВЕННЫХ ОТНОШЕНИЙ
АДМИНИСТРАЦИИ КРАСНОКАМСКОГО ГОРОДСКОГО ОКРУГА**

РЕШЕНИЕ

о размещении объектов № 45/20 от « 13 » 03 2020 год

г. Краснокамск, пр. Маяковского, 11

Комитет земельных и имущественных отношений администрации города Краснокамска в соответствии с пунктом 3 статьи 39.36 Земельного кодекса Российской Федерации, Положением о порядке и условиях размещения объектов на землях или земельных участках, находящихся в государственной или муниципальной собственности, на территории Пермского края без предоставления земельных участков и установления сервитутов, утвержденным постановлением Правительства Пермского края от 22.07.2015 № 478-п **разрешает** Дыбиной Екатерине Николаевне (паспорт: 5703 375498 выдан Кировским РОВД гор.Перми 16.09.2002г., место регистрации: 617077, Пермский край, Краснокамский городской округ, д.Волеги, ул.Дорожная, д.8), тел.:+79824928302.

размещение объекта: Водопроводы и водоводы всех видов, для размещения которых не требуется разрешения на строительство.

способ размещения: подземный.

площадь: 3416 кв.м.

на землях: собственность муниципального образования Краснокамский городской округ.

на срок: 1 (один) год.

местоположение: Пермский край, Краснокамский городской округ, д.Волеги, ул.Железнодорожная, на земельном участке с кадастровым номером 59:07:0040101:466, согласно прилагаемой схеме предполагаемых к использованию земель или части земельного участка.

вид разрешенного использования: ремонт водопровода.

Часть территории, согласно схеме, расположена в зонах с особыми условиями использования территории:

- водоохранная зона бассейна реки Сюзьва (р.Сюзьва), часть 1;
- прибрежная защитная полоса бассейна реки Сюзьва (р.Сюзьва), часть 1.

Дыбиной Екатерине Николаевне:

- до момента размещения объекта осуществить согласование с собственниками объектов инфраструктуры, в т.ч. транспортной, расположенных в пределах земельного участка, указанного на прилагаемой схеме;
- соблюдать требования Водного кодекса Российской Федерации;
- получить разрешение (ордер) на производство земляных работ;
- соблюдать Правила благоустройства территории Краснокамского городского округа, утвержденные решением Краснокамской городской Думы от 24.04.2019г. № 61.

В соответствии с пунктом 7(2) Положения о порядке и условиях размещения объектов на землях или земельных участках, находящихся в государственной или муниципальной собственности, на территории Пермского края без предоставления земельных участков и установления сервитутов, утвержденным постановлением Правительства Пермского края от 22.07.2015 № 478-п, предоставить в комитет земельных и имущественных отношений администрации города Краснокамска в течении 1 месяца с момента размещения объектов материалы контрольной геодезической съемки размещенных объектов на бумажном и электронном носителях на безвозмездной основе.

В соответствии со статьей 20¹ Закона Пермского края от 14.09.2011 № 805-ПК «О градостроительной деятельности в Пермском крае» **Дыбиной Е.Н.:**

- не позднее чем за 10 рабочих дней до начала строительства и (или) реконструкции безвозмездно передает в орган местного самоуправления по месту расположения каждого объекта один экземпляр копий разделов проектной документации, предусмотренных пунктом 1 части 12 статьи 48 Градостроительного кодекса Российской Федерации;

- в течение 10 рабочих дней после окончания работ по строительству, реконструкции безвозмездно передает в орган местного самоуправления по месту расположения каждого объекта схему, отображающую расположение объекта и сетей инженерно-технического обеспечения, подписанную застройщиком (техническим заказчиком), с приложением текстового и графического описания местоположения границ охранной и санитарно-защитной зоны, перечень координат характерных точек границ такой зоны.

примечание:

- решение о размещении объектов не дает право на строительство и (или) реконструкцию объектов, не указанных в решении о размещении объектов.

- размещение объектов предусматривает надлежащее выполнение обязанностей заявителя в соответствии со статьей 39.35 Земельного кодекса Российской Федерации.

приложение: схема предполагаемых к использованию земель или части земельного участка на 2 л. в 1 экз.

Заместитель председателя комитета-
начальник отдела по управлению
земельными участками КЗиО



З.Х.Мифтахова

Схема предполагаемых к использованию земель или части земельного участка

Объект: водопровод

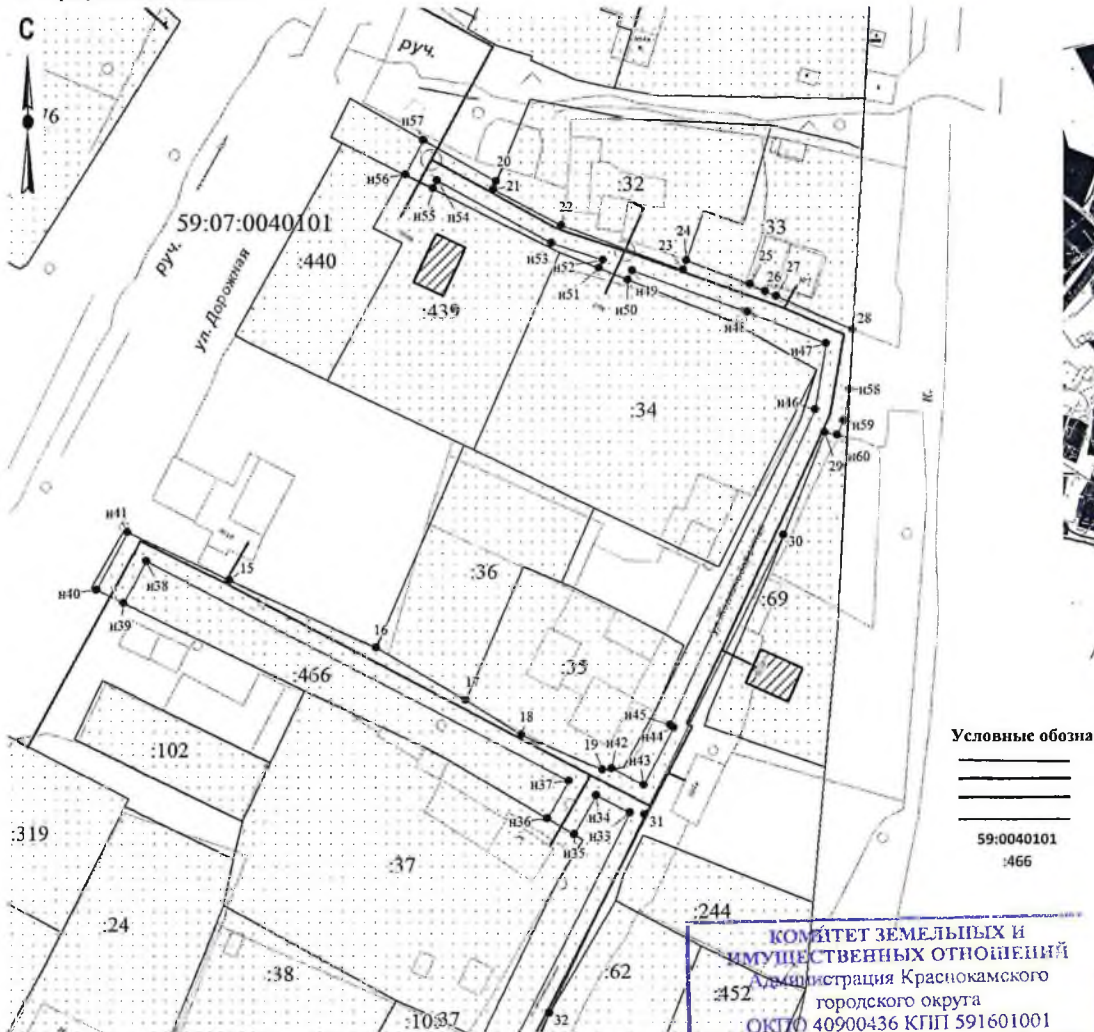
Местоположение: Пермский край, Краснокамский г/о, д. Волеги

Площадь земель или части земельного участка, кв.м.: 3416

Категория земель: земли населенных пунктов

В ид разрешенного использования:

К РЕШЕНИЮ О РАЗМЕЩЕНИИ
№ 45 /20 ОТ 13.03. 2020




- Условные обозначения:**
- граница предполагаемых к использованию земель ;
 - граница учтенных земельных участков;
 - граница кадастрового квартала;
 - проектируемый водопровод;
 - обозначение кадастрового квартала;
 - кадастровый номер земельного участка.

Обозначение характерных точек границ	Координаты, м	
	X	Y
1	2	3
18	529108.98	2193020.09
19	529102.24	2193035.96
n42	529102.41	2193037.77
n43	529099.22	2193044.01
n44	529110.37	2193049.83
n45	529110.78	2193049.05
n46	529171.89	2193077.36
n47	529184.75	2193079.61
n48	529190.89	2193064.22
n49	529198.90	2193041.67
n50	529197.11	2193040.84
n51	529199.36	2193035.25
n52	529200.86	2193035.96
n53	529204.25	2193025.94
n54	529216.44	2193003.75
n55	529214.82	2193002.91
n56	529217.54	2192997.54
n57	529224.13	2193001.09
20	529216.11	2193015.16
21	529214.68	2193014.58
22	529207.64	2193027.89
23	529199.04	2193051.55
24	529200.77	2193052.22
25	529196.17	2193064.63
26	529194.83	2193067.59
27	529193.98	2193069.80
28	529187.48	2193084.76
n58	529175.90	2193084.17
n59	529169.73	2193082.97
n60	529166.98	2193081.71
29	529167.49	2193079.35
30	529147.52	2193071.21
31	529093.55	2193044.11
32	529055.14	2193025.52
33	529004.81	2193001.40
n61	529004.23	2193002.43
n62	529001.38	2193000.97
n63	528991.51	2193020.71
n64	528993.66	2193021.88
n65	528990.75	2193027.15
n66	528988.57	2193025.94
n67	528987.04	2193028.40
n68	528983.89	2193026.63
34	528996.86	2193000.34
35	528997.73	2192992.14
36	528973.03	2192977.35
37	528943.18	2192961.23
38	528907.25	2192941.38
39	528862.59	2192911.89
40	528852.84	2192905.48
41	528812.35	2192878.81

**КОМИТЕТ ЗЕМЕЛЬНЫХ И
ИМУЩЕСТВЕННЫХ ОТНОШЕНИЙ**
Администрация Краснокамского
городского округа
ОКПО 40900436 КПП 591601001
ОГРН 1185958071474 ИНН 5916034679
пр.Маяковского, 11 г. Краснокамск
Пермского края, 617060
Тел./факс: (34273) 4-46-17
E-mail: kio_krasnokamsk@mail.ru
№ _____
на № _____ от _____

Описание границ смежных землепользователей:
от т. n1 до т. n1 - участок с кадастровым № 59:07:0040101:466 (ул. Железнодорожная)

Заявитель  /Дыбина Е.Н./
верно

Масштаб 1:1000

Схема предполагаемых к использованию земель или части земельного участка

Объект: водопровод

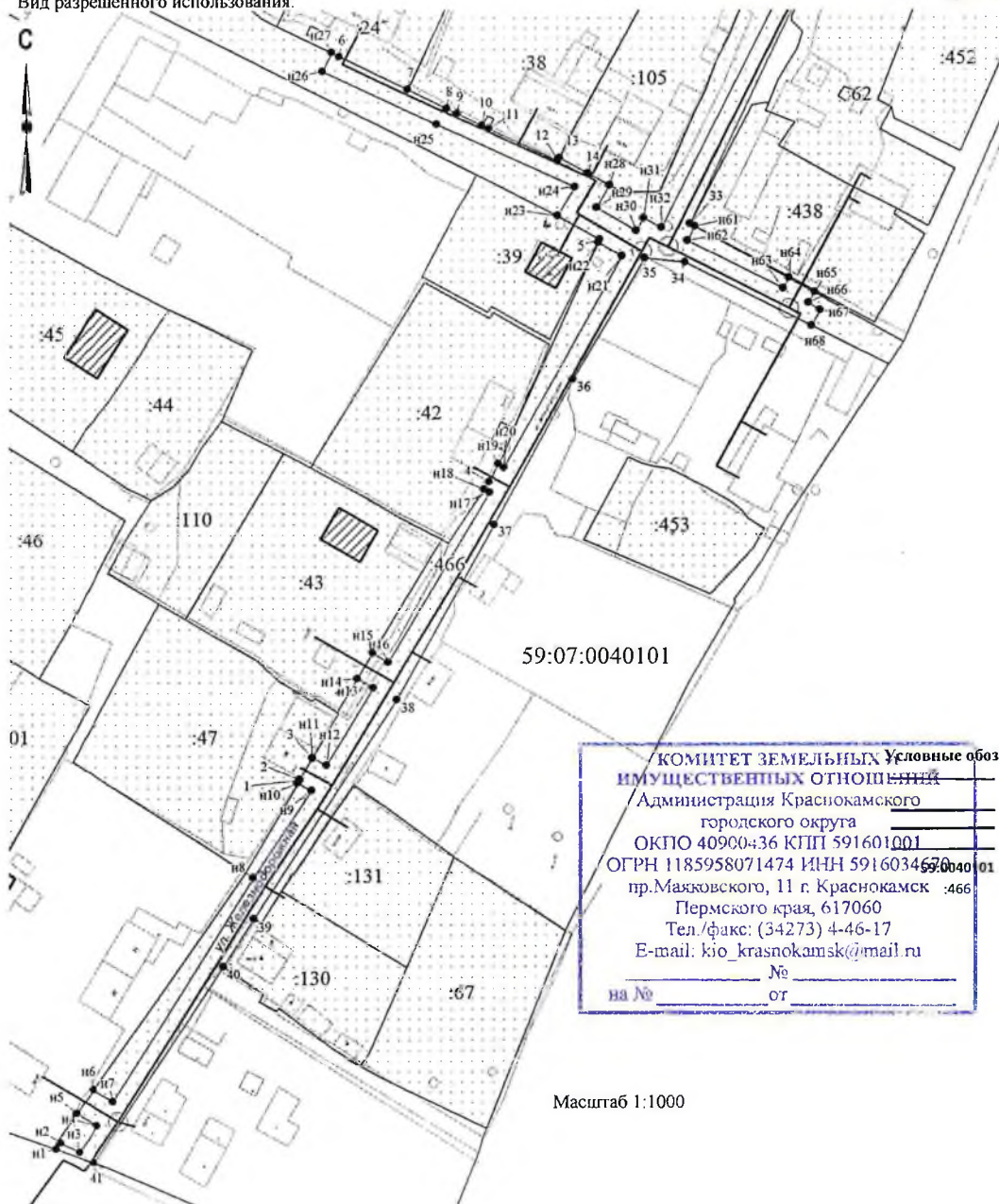
Местоположение: Пермский край, Краснокамский г/о, д. Волеги

Площадь земель или части земельного участка, кв.м.: 3416

Категория земель: земли населенных пунктов

Вид разрешенного использования:

К РЕШЕНИЮ О РАЗМЕЩЕНИИ
№ 45 /20 ОТ 13.03. 2020



КОМИТЕТ ЗЕМЕЛЬНЫХ Условные обозначения:
ИМУЩЕСТВЕННЫХ ОТНОШЕНИЙ
 Администрация Краснокамского
 городского округа
 ОКПО 40900436 КПП 591601001
 ОГРН 1185958071474 ИНН 5916034670
 пр.Маяковского, 11 г. Краснокамск
 Пермского края, 617060
 Тел./факс: (34273) 4-46-17
 E-mail: kio_krasnokamsk@mail.ru
 на № _____ от _____

- граница предполагаемых к использованию земель;
- граница учтенных земельных участков;
- граница кадастрового квартала;
- проектируемый водопровод;
- обозначение кадастрового квартала;
- кадастровый номер земельного участка.

Масштаб 1:1000

Обозначение характерных точек границ	Координаты, м	
	X	Y
1	2	3
н1	528815.19	2192871.01
н2	528816.44	2192872.00
н3	528814.62	2192875.85
н4	528819.99	2192879.50
н5	528822.52	2192875.24
н6	528827.44	2192878.70
н7	528825.01	2192882.80
н8	528870.96	2192911.66
н9	528888.79	2192923.73
н10	528890.29	2192920.93
1	528890.94	2192921.32
2	528890.99	2192921.25
3	528895.39	2192923.88
н11	528895.50	2192923.94
н12	528893.91	2192926.88
н13	528909.77	2192936.51
н14	528911.69	2192933.22
н15	528916.83	2192936.31
н16	528914.93	2192939.58
н17	528949.82	2192960.35
н18	528950.47	2192959.18
4	528952.05	2192960.24
н19	528955.69	2192962.13
н20	528955.02	2192963.34
н21	528998.11	2192987.48
н22	529000.92	2192982.61
5	529001.64	2192982.93
н23	529006.37	2192974.17
н24	529012.27	2192977.74
н25	529025.08	2192949.51
н26	529036.08	2192926.00
н27	529039.50	2192927.82
6	529039.08	2192929.37
7	529032.28	2192943.48
8	529028.36	2192951.44
9	529027.36	2192953.65
10	529024.89	2192958.77
11	529024.26	2192960.09
12	529017.59	2192974.25
13	529018.19	2192974.55
14	529015.03	2192980.46
н28	529012.62	2192984.87
н29	529008.07	2192982.23
н30	529003.41	2192990.37
н31	529005.87	2192991.86
н32	529004.06	2192995.60
н33	529093.89	2193041.26
н34	529097.25	2193034.69
н35	529089.74	2193030.33
н36	529092.78	2193025.17
н37	529099.98	2193029.35
н38	529142.71	2192947.05
н39	529134.56	2192942.47
н40	529137.16	2192937.07
н41	529148.27	2192943.28
15	529139.03	2192963.26
16	529125.81	2192991.83
17	529115.70	2193009.34

Описание границ смежных землепользователей:
 от т. н1 до т. н1 - участок с кадастровым № 59:07:0040101:466 (ул. Железнодорожная)
 Заявитель: *[Подпись]* /Дыбина Е.Н./
 верно