



АДМИНИСТРАЦИЯ
КРАСНОКАМСКОГО ГОРОДСКОГО ОКРУГА

КОМИТЕТ ЗЕМЕЛЬНЫХ И ИМУЩЕСТВЕННЫХ ОТНОШЕНИЙ
АДМИНИСТРАЦИИ КРАСНОКАМСКОГО ГОРОДСКОГО ОКРУГА

РЕШЕНИЕ

о размещении объектов № 46/20 от «13» 03 2020 год

г. Краснокамск, пр. Маяковского, 11

Комитет земельных и имущественных отношений администрации города Краснокамска в соответствии с пунктом 3 статьи 39.36 Земельного кодекса Российской Федерации, Положением о порядке и условиях размещения объектов на землях или земельных участках, находящихся в государственной или муниципальной собственности, на территории Пермского края без предоставления земельных участков и установления сервитутов, утвержденным постановлением Правительства Пермского края от 22.07.2015 № 478-п **разрешает** Дыбиной Екатерине Николаевне (паспорт: 5703 375498 выдан Кировским РОВД гор.Перми 16.09.2002г., место регистрации: 617077, Пермский край, Краснокамский городской округ, д.Волеги, ул.Дорожная, д.8), тел.:+79824928302.

размещение объекта: Водопроводы и водоводы всех видов, для размещения которых не требуется разрешения на строительство.

способ размещения: подземный.

площадь: 372 кв.м.

на землях: государственная собственность на которые не разграничена.

на срок: 1 (один) год.

местоположение: Пермский край, Краснокамский городской округ, д.Волеги, ул.Железнодорожная, в кадастровом квартале 59:07:0040101, согласно прилагаемой схеме предполагаемых к использованию земель или части земельного участка.

вид разрешенного использования: ремонт водопровода.

Часть территории, согласно схеме, расположена в зонах с особыми условиями использования территории:

- водоохранная зона бассейна реки Сюзьва (р.Сюзьва), часть 1;
- прибрежная защитная полоса бассейна реки Сюзьва (р.Сюзьва), часть 1.

Дыбиной Екатерине Николаевне:

- до момента размещения объекта осуществить согласование с собственниками объектов инфраструктуры, в т.ч. транспортной, расположенных в пределах земельного участка, указанного на прилагаемой схеме;

- соблюдать требования Водного кодекса Российской Федерации;

- получить разрешение (ордер) на производство земляных работ;

- соблюдать Правила благоустройства территории Краснокамского городского округа, утвержденные решением Краснокамской городской Думы от 24.04.2019г. № 61.

В соответствии с пунктом 7(2) Положения о порядке и условиях размещения объектов на землях или земельных участках, находящихся в государственной или муниципальной собственности, на территории Пермского края без предоставления земельных участков и установления сервитутов, утвержденным постановлением Правительства Пермского края от 22.07.2015 № 478-п, предоставить в комитет земельных и имущественных отношений администрации города Краснокамска в течении 1 месяца с момента размещения объектов материалы контрольной геодезической съемки размещенных объектов на бумажном и электронном носителях на безвозмездной основе.

В соответствии со статьей 20¹ Закона Пермского края от 14.09.2011 № 805-ПК «О градостроительной деятельности в Пермском крае» **Дыбиной Е.Н.:**

- не позднее чем за 10 рабочих дней до начала строительства и (или) реконструкции безвозмездно передает в орган местного самоуправления по месту расположения каждого объекта один экземпляр копий разделов проектной документации, предусмотренных пунктом 1 части 12 статьи 48 Градостроительного кодекса Российской Федерации;

- в течение 10 рабочих дней после окончания работ по строительству, реконструкции безвозмездно передает в орган местного самоуправления по месту расположения каждого объекта схему, отображающую расположение объекта и сетей инженерно-технического обеспечения, подписанную застройщиком (техническим заказчиком), с приложением текстового и графического описания местоположения границ охранной и санитарно-защитной зоны, перечень координат характерных точек границ такой зоны.

примечание:

- решение о размещении объектов не дает право на строительство и (или) реконструкцию объектов, не указанных в решении о размещении объектов.

- размещение объектов предусматривает надлежащее выполнение обязанностей заявителя в соответствии со статьей 39.35 Земельного кодекса Российской Федерации.

приложение: схема предполагаемых к использованию земель или части земельного участка на 3 л. в 1 экз.

Заместитель председателя комитета
начальник отдела по управлению
земельными участками КЗиО



З.Х.Мифтахова

Схема предполагаемых к использованию земель или части земельного участка

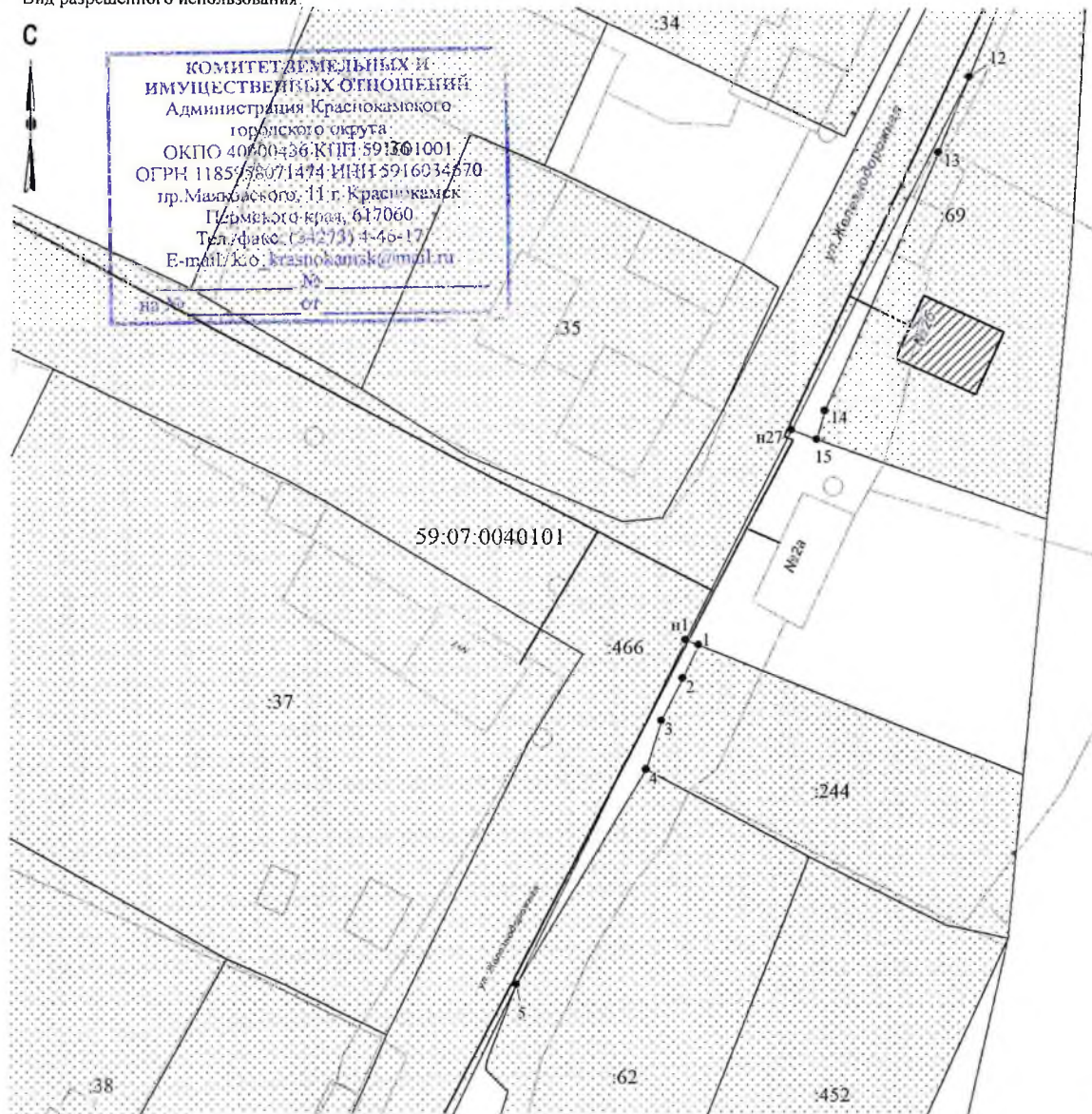
Объект: водопровод

Местоположение: Пермский край, Краснокамский г/о, д. Волеги

Площадь земель или части земельного участка, кв.м.: 51+49+50+222=372

Категория земель: земли населенных пунктов

Вид разрешенного использования:



Масштаб 1:500

ситуационный план



Обозначение характерных точек границ	Координаты, м	
	X	Y
1	2	3
1	529089.66	2193043.80
2	529086.30	2193042.22
3	529081.94	2193040.02
4	529076.98	2193038.52
5	529055.14	2193025.52
n1	529090.17	2193042.49
12	529147.52	2193071.21
13	529139.81	2193068.06
14	529113.65	2193056.64
15	529110.68	2193055.83
n27	529111.66	2193053.22

К РЕШЕНИЮ О РАЗМЕЩЕНИИ
№ 46/120 ОТ 13.03. 2020

Условные обозначения:

- граница предполагаемых к использованию земель;
- граница учетных земельных участков;
- граница кадастрового квартала;
- проектируемый водопровод;
- обозначение кадастрового квартала;
- кадастровый номер земельного участка.

Описание границ смежных землепользователей:

- от т. 5 до т. n1 - участок с кадастровым № 59:07:0040101:466 (ул. Железнодорожная)
- от т. n1 до т. 1 - земли общего пользования
- от т. 1 до т. 4 - участок с кадастровым № 59:07:0040101:244
- от т. 4 до т. 5 - участок с кадастровым № 59:07:0040101:62
- от т. 15 до т. n27 - земли общего пользования
- от т. n27 до т. 12 - участок с кадастровым № 59:07:0040101:466 (ул. Железнодорожная)
- от т. 12 до т. 15 - участок с кадастровым № 59:07:0040101:62

Заявитель /Дыбина Е.Н./
 иерно

Схема предполагаемых к использованию земель или части земельного участка

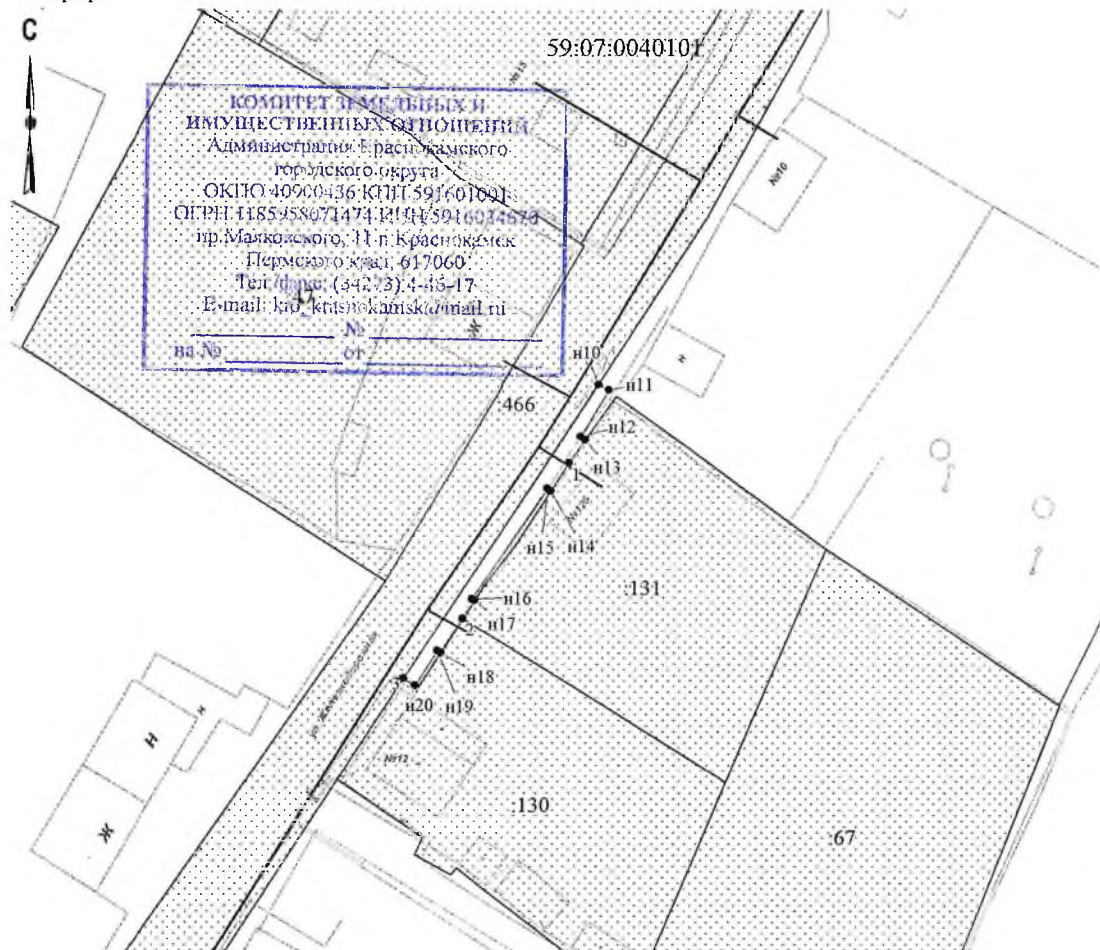
Объект: водопровод

Местоположение: Пермский край, Краснокамский г/о, д. Волеги

Площадь земель или части земельного участка, кв.м.: 51+49+50+222=372

Категория земель: земли населенных пунктов

Вид разрешенного использования:



ситуационный план



Обозначение характерных точек границ	Координаты, м	
	X	Y
1	2	3
н10	528891.07	2192930.73
н11	528890.50	2192931.80
н12	528886.00	2192929.06
н13	528885.73	2192929.50
1	528883.46	2192927.88
н14	528880.76	2192926.13
н15	528880.98	2192925.77
н16	528870.28	2192918.47
н17	528870.12	2192918.75
2	528868.36	2192917.62
н18	528865.07	2192915.50
н19	528865.26	2192915.16
н20	528861.86	2192913.02
3	528862.59	2192911.89

К РЕШЕНИЮ О РАЗМЕЩЕНИИ
№ 46 /20 ОТ 13.03. 2020

Условные обозначения:

- граница предполагаемых к использованию земель;
- граница учтенных земельных участков;
- граница кадастрового квартала;
- проектируемый водопровод;
- обозначение кадастрового квартала;
- кадастровый номер земельного участка.

Описание границ смежных землепользователей:

- от т. н10 до т. н13 - земли общего пользования
- от т. н13 до т. н14 - участок с кадастровым № 59:07:0040101:244
- от т. н14 до т. н17 - земли общего пользования
- от т. н17 до т. 2 - участок с кадастровым № 59:07:0040101:131
- от т. 2 до т. н18 - участок с кадастровым № 59:07:0040101:130
- от т. н18 до т. н20 - земли общего пользования
- от т. н20 до т. 3 - участок с кадастровым № 59:07:0040101:130
- от т. 3 до т.н10 - участок с кадастровым № 59:07:0040101:466 (ул.Железнодорожная)

Масштаб 1:500

Заявитель /Дыбина Е.Н./
взрно

Схема предполагаемых к использованию земель или части земельного участка

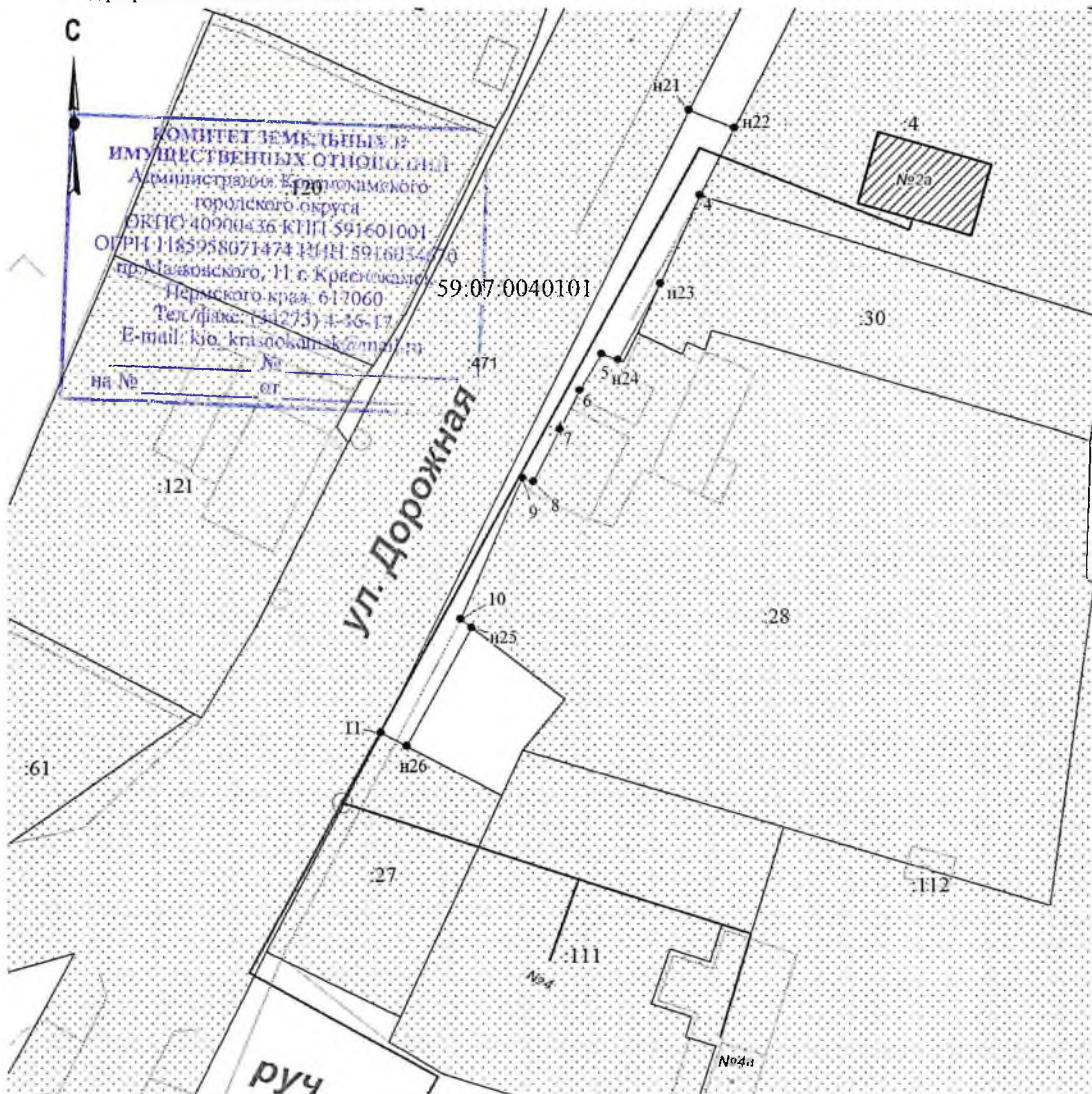
Объект: водопровод

Местоположение: Пермский край, Краснокамский г/о, д. Волеги

Площадь земель или части земельного участка, кв.м.: 51+49+50+222=372

Категория земель: земли населенных пунктов

Вид разрешенного использования:



Масштаб 1:500

ситуационный план



Обозначение характерных точек границ	Координаты, м	
	X	Y
1	2	3
n21	529335.86	2193038.91
n22	529334.19	2193043.27
4	529327.70	2193039.96
n23	529319.19	2193036.13
n24	529311.79	2193032.06
5	529312.37	2193030.52
6	529308.82	2193028.35
7	529305.06	2193026.43
8	529300.00	2193023.84
9	529300.36	2193022.77
10	529286.64	2193016.69
n25	529285.81	2193017.78
n26	529274.33	2193011.46
11	529275.63	2193008.91

К РЕШЕНИЮ О РАЗМЕЩЕНИИ
№ 46 120 ОТ 13.03. 2020

Условные обозначения:

- граница предполагаемых к использованию земель;
- граница учтенных земельных участков;
- граница кадастрового квартала;
- проектируемый водопровод;
- 59:0040101 - обозначение кадастрового квартала;
- :466 - кадастровый номер земельного участка.

Описание границ смежных землепользователей:

- от т. n21 до т. n22 - земли общего пользования
- от т. n22 до т. 4 - участок с кадастровым № 59:07:0040101:4
- от т. 4 до т. n23 - участок с кадастровым № 59:07:0040101:30
- от т. n23 до т. n24 - земли общего пользования
- от т. n24 до т. n25 - участок с кадастровым № 59:07:0040101:28
- от т. n25 до т. n26 - земли общего пользования
- от т. n26 до т. n21 - участок с кадастровым № 59:07:0040101:471 (ул. Дорожная)

Заявитель

Дыбина Е.Н.

исрно