



АДМИНИСТРАЦИЯ
КРАСНОКАМСКОГО ГОРОДСКОГО ОКРУГА

КОМИТЕТ ЗЕМЕЛЬНЫХ И ИМУЩЕСТВЕННЫХ ОТНОШЕНИЙ
АДМИНИСТРАЦИИ КРАСНОКАМСКОГО ГОРОДСКОГО ОКРУГА

РЕШЕНИЕ

о размещении объектов № 58/20 от «06» апреля 2020 год

г. Краснокамск, пр. Маяковского, 11

Комитет земельных и имущественных отношений администрации города Краснокамска в соответствии с пунктом 3 статьи 39.36 Земельного кодекса Российской Федерации, Положением о порядке и условиях размещения объектов на землях или земельных участках, находящихся в государственной или муниципальной собственности, на территории Пермского края без предоставления земельных участков и установления сервитутов, утвержденным постановлением Правительства Пермского края от 22.07.2015 № 478-п **разрешает** Акционерному обществу «Коммунальные электрические сети Краснокамского муниципального района» (АО «КЭС КМР»), ИНН 5916031670, ОГРН 1165958089571, юридический адрес: 617060, Пермский край, г.Краснокамск, ул.Коммунистическая, 18, почтовый адрес: 614068, Пермский край, г.Пермь, ул.Плеханова, д.2, тел.:8(342)206-88-07, e-mail:kkges@inbox.ru. **размещение объекта:** строительство трассы КЛ-0,4 кВ от РП-2 до участка заявителя ул.Геофизиков, для размещения которых не требуется разрешения на строительство.

способ размещения: подземный.

площадь: 596 кв.м (:ЗУ1(1) – 77 кв.м; :ЗУ1(2) – 519 кв.м).

на землях: государственная собственность на которые не разграничена.

на срок: 1 (один) год.

местоположение: Пермский край, Краснокамский городской округ, г.Краснокамск, от РП-2 к ул.Геофизиков, в кадастровом квартале 59:07:0010901, согласно прилагаемой схеме предполагаемых к использованию земель или части земельного участка.

вид разрешенного использования: - .

Территория, согласно схеме, расположена в зонах с особыми условиями использования территории - приаэродромная территория аэродрома аэропорта Большое Савино.

Часть испрашиваемой территории, согласно схеме, расположена в зоне с особыми условиями использования территории:

– охранный зона ТП-110, КЛ 6 кВ ТП-102 до ТП 110, КЛ 6 кВ РП-2 до ТП-110.

АО «КЭС КМР»:

- до момента размещения объекта осуществить согласование с собственниками объектов инфраструктуры, в т.ч. транспортной, расположенных в пределах земельного участка, указанного на прилагаемой схеме;

- соблюдать правила охранных зон воздушного пространства, установленные Постановлением Правительства РФ от 11.03.2010 № 138 «Об утверждении Федеральных правил использования воздушного пространства Российской Федерации»;

- соблюдать правила охраны электрических сетей, установленные постановлением Правительства Российской Федерации от 24.02.2009 № 160 «О порядке установления охранных зон объектов электросетевого хозяйства и особых условий использования земельных участков, расположенных в границах таких зон»;

- получить разрешение (ордер) на производство земляных работ;

- соблюдать Правила благоустройства территории Краснокамского городского округа, утвержденные решением Краснокамской городской Думы от 24.04.2019г. № 61.

В соответствии с пунктом 7(2) Положения о порядке и условиях размещения объектов на землях или земельных участках, находящихся в государственной или муниципальной собственности, на территории Пермского края без предоставления земельных участков и установления сервитутов, утвержденным постановлением Правительства Пермского края от 22.07.2015 № 478-п, предоставить в комитет земельных и имущественных отношений администрации Краснокамского городского округа в течении 1 месяца с момента размещения объектов материалы контрольной геодезической съемки размещенных объектов на бумажном и электронном носителях на безвозмездной основе.

В соответствии со статьей 20¹ Закона Пермского края от 14.09.2011 № 805-ПК «О градостроительной деятельности в Пермском крае» АО «КЭС КМР»:

- не позднее чем за 10 рабочих дней до начала строительства и (или) реконструкции безвозмездно передает в орган местного самоуправления по месту расположения каждого объекта один экземпляр копий разделов проектной документации, предусмотренных пунктом 1 части 12 статьи 48 Градостроительного кодекса Российской Федерации;

- в течение 10 рабочих дней после окончания работ по строительству, реконструкции безвозмездно передает в орган местного самоуправления по месту расположения каждого объекта схему, отображающую расположение объекта и сетей инженерно-технического обеспечения, подписанную застройщиком (техническим заказчиком), с приложением текстового и графического описания местоположения границ охранной и санитарно-защитной зоны, перечень координат характерных точек границ такой зоны.

примечание:

- решение о размещении объектов не дает право на строительство и (или) реконструкцию объектов, не указанных в решении о размещении объектов.

- размещение объектов предусматривает надлежащее выполнение обязанностей заявителя в соответствии со статьей 39.35 Земельного кодекса Российской Федерации.

приложение: схема предполагаемых к использованию земель или части земельного участка на 1 л. в 1 экз.

Заместитель председателя комитета-
начальник отдела по управлению
земельными участками КЗиО




З.Х.Мифтахова

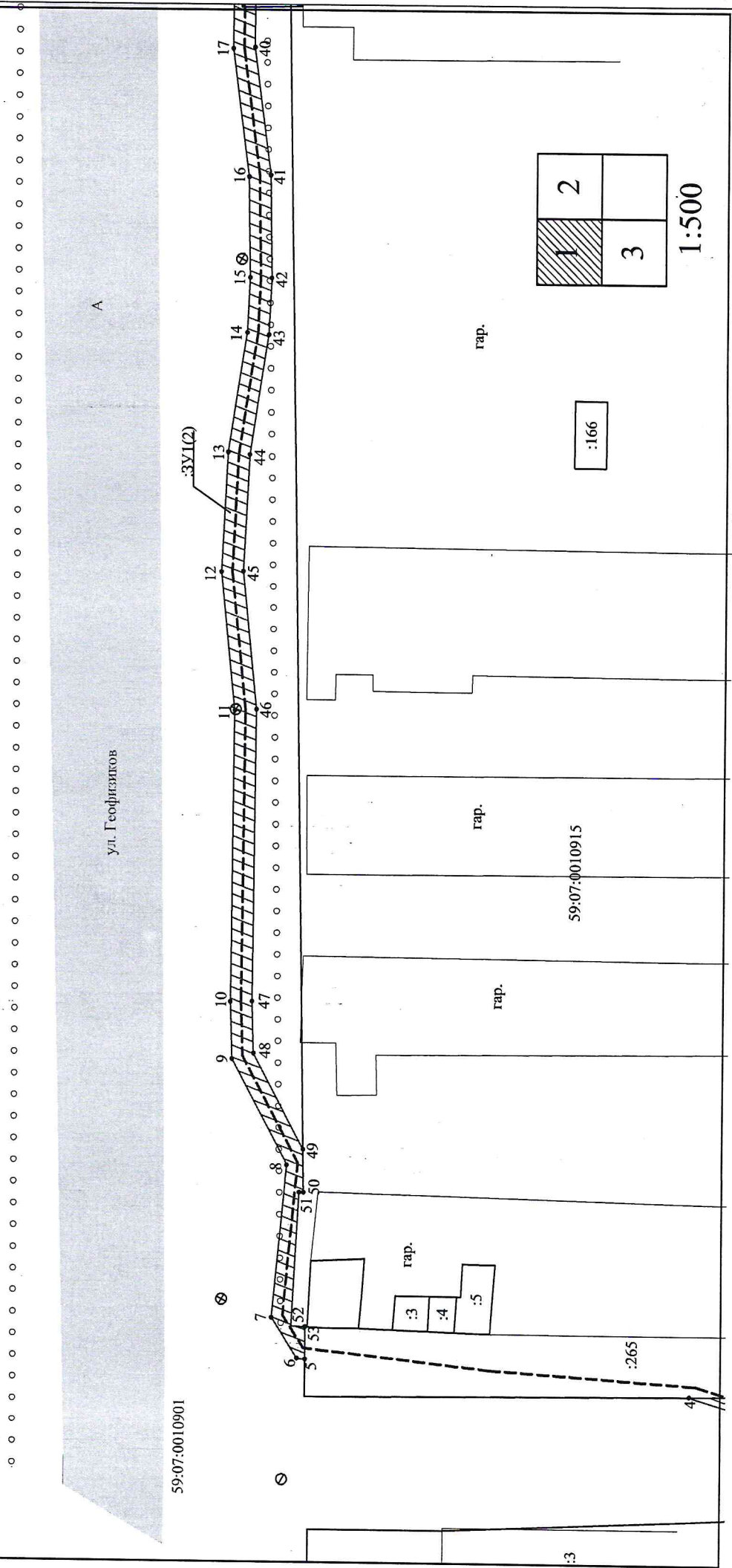
Е.К.Одинокова
(273)43834

Схема предполагаемых к использованию земель или части земельного участка

Объект: КЛ 0,4 кв.
Местоположение: Пермский край, г. Краснокамск, ул. Геофизиков.
Площадь земель: 596 кв.м.

:ЗУ1(1) - 77 кв.м.
:ЗУ1(2) - 519 кв.м.
Площадь охранной зоны: 596 кв.м.
Категория земель: земли населенных пунктов.
Вид разрешенного использования: 

К РЕШЕНИЮ О РАЗМЕЩЕНИИ
№ 58 /20 ОТ 08.04. 2020



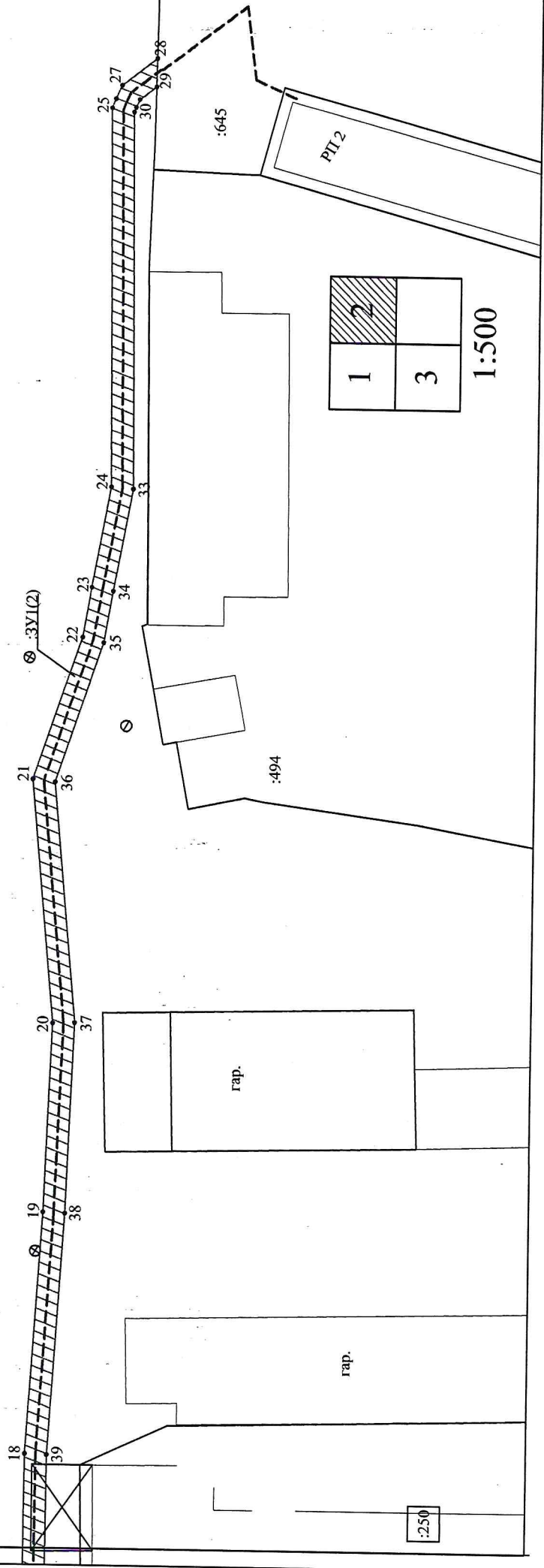


14

К РЕШЕНИЮ О РАЗМЕЩЕНИИ
№ 58 /20 ОТ 06.04, 2020

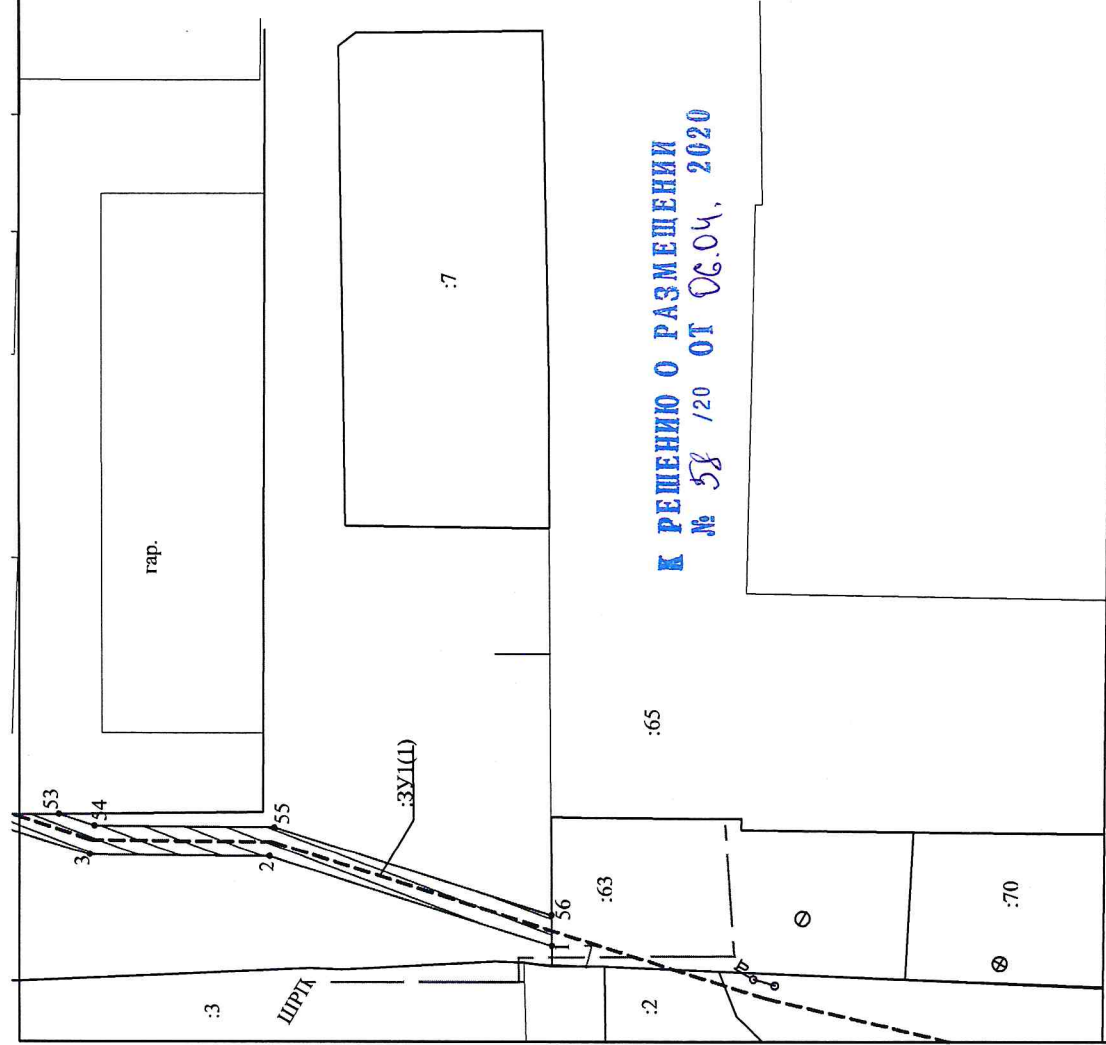
ул. Геофизиков

A



1	2
3	

1:500



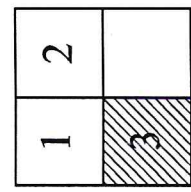
К РЕШЕНИЮ О РАЗМЕЩЕНИИ
№ 58 /20 ОТ 06.04, 2020

Заявитель: Акционерное общество "Коммунальные электрические
 сети Краснокамского муниципального района"

- Условные обозначения:
- граница образуемого участка
 - граница кадастрового квартала
 - граница по данным ЕГРН
 - - точка границы образуемого земельного участка
 - 59-07:0010901:номер кадастрового квартала
 - :3У1-обозначение образуемого земельного участка
 - :44 - кадастровый номер учтенного земельного участка
 - - проектируемый воздушный кабель ЛЭП
 - - - проектируемый подземный кабель ЛЭП
 - ▨ - Охранная зона КЛ-0,4кВ

Каталог координат			Каталог координат		
МСК-59			МСК-59		
Номер	X,m	Y,m	Номер	X,m	Y,m
1	525689.40	2203542.93	26	525891.50	2203735.97
2	525709.08	2203538.52	27	525891.65	2203737.31
3	525719.84	2203532.34	28	525890.15	2203741.04
4	525728.33	2203530.46	29	525888.89	2203738.81
5	525745.62	2203521.82	30	525889.61	2203737.03
6	525761.56	2203514.68	31	525889.52	2203736.25
7	525765.51	2203516.72	32	525889.44	2203735.78
8	525771.49	2203529.51	33	525871.88	2203706.54
9	525780.88	2203535.32	34	525868.60	2203697.62
10	525783.72	2203539.78	35	525866.89	2203693.12
11	525797.15	2203563.02	36	525864.15	2203679.99
12	525804.80	2203573.44	37	525851.25	2203662.11
13	525809.94	2203583.21	38	525843.03	2203646.81
14	525814.01	2203593.47	39	525833.04	2203627.09
15	525816.36	2203597.93	40	525826.79	2203616.29
16	525821.14	2203605.78	41	525819.50	2203606.92
17	525828.45	2203615.17	42	525814.62	2203598.91
18	525834.80	2203626.13	43	525812.19	2203594.31
19	525844.81	2203645.89	44	525808.12	2203584.05
20	525852.95	2203661.05	45	525803.10	2203574.50
21	525866.03	2203679.17	46	525795.47	2203564.12
22	525868.81	2203692.56	47	525782.02	2203540.82
23	525870.48	2203696.92	48	525779.44	2203536.78
24	525873.70	2203705.68	49	525769.93	2203530.89
25	525891.36	2203735.08	50	525763.99	2203518.18

Описание границ смежных землепользователей	
от.г.	наименование
1	4 59:07:0010901
4	53 59:07:0010915:265
53	1 59:07:0010901:63
5	28 59:07:0010901
28	29 59:07:0010901:645
29	49 59:07:0010901
49	5 59:07:0010915:265



1:500