



АДМИНИСТРАЦИЯ КРАСНОКАМСКОГО ГОРОДСКОГО ОКРУГА

КОМИТЕТ ЗЕМЕЛЬНЫХ И ИМУЩЕСТВЕННЫХ ОТНОШЕНИЙ АДМИНИСТРАЦИИ КРАСНОКАМСКОГО ГОРОДСКОГО ОКРУГА

РЕШЕНИЕ

о размещении объектов N 62/20 от «28» апреля 2020 год

г. Краснокамск, пр. Маяковского, 11

В соответствии с пунктом 3 статьи 39.36 Земельного кодекса Российской Федерации, Положением о порядке и условиях размещения объектов на землях или земельных участках, находящихся в государственной или муниципальной собственности, на территории Пермского края без предоставления земельных участков и установления сервитутов, утвержденным постановлением Правительства Пермского края от 22.07.2015 № 478-п, комитет земельных и имущественных отношений администрации города Краснокамска **разрешает** Открытому акционерному обществу «Межрегиональная распределительная сетевая компания Урала» (ОАО «МРСК УРАЛА»), ОГРН 1056604000970, ИНН 6671163413, юридический адрес: 620026, Свердловская область, г. Екатеринбург, ул. Мамина-Сибиряка, д. 140, тел.:8 (3435) 23-04-66, email:cecr@cht.mrsk-ural.ru.

размещение объекта: Строительство КТПС 6/0,4 кВ, ВЛ 6 кВ, ВЛ 0,4 кВ, оборудование учета э/э для электроснабжения садового дома по адресу: Пермский край, Краснокамский городской округ, северо-восточнее д. Мошни (кадастровый номер земельного участка 59:07:2370104:2270), для размещения которых не требуется разрешения на строительство.

способ размещения: наземный, надземный.

площадь: 404,64 кв.м.

на землях: Собственность Муниципального образования Краснокамского городского округа Пермского края.

на срок: бессрочно.

местоположение: Пермский край, Краснокамский городской округ, в районе д. Мошни, на части земельного участка с кадастровым номером 59:07:2370104:3023, согласно прилагаемой схеме предполагаемых к использованию земель или части земельного участка.

вид разрешенного использования: -

Территория, согласно схеме, расположена в зонах с особыми условиями использования территории - приаэродромная территория аэродрома аэропорта Большое Савино (учетный номер:59.32.2.857).

ОАО «МРСК Урала»:

- до момента размещения объекта осуществить согласование с собственниками объектов инфраструктуры, в т.ч. транспортной, расположенных в пределах земельного участка, указанного на прилагаемой схеме;
- получить разрешение (ордер) на производство земляных работ;
- соблюдать правила охранных зон воздушного пространства, установленные Постановлением Правительства Российской Федерации от 11.03.2010 № 138 «Об утверждении Федеральных правил использования воздушного пространства Российской Федерации»;

- соблюдать Правила благоустройства территории Краснокамского городского округа, утвержденные решением Краснокамской городской Думы от 24.04.2019 № 61.

В соответствии с пунктом 7(2) Положения о порядке и условиях размещения объектов на землях или земельных участках, находящихся в государственной или муниципальной собственности, на территории Пермского края без предоставления земельных участков и установления сервитутов, утвержденным постановлением Правительства Пермского края от 22.07.2015 № 478-п, предоставить в комитет земельных и имущественных отношений администрации города Краснокамска в течении 1 месяца с момента размещения объектов материалы контрольной геодезической съемки размещенных объектов на бумажном и электронном носителях на безвозмездной основе.

В соответствии со статьей 20¹ Закона Пермского края от 14.09.2011 № 805-ПК «О градостроительной деятельности в Пермском крае» **ОАО «МРСК Урала»:**

- не позднее чем за 10 рабочих дней до начала строительства и (или) реконструкции безвозмездно передает в орган местного самоуправления по месту расположения каждого объекта один экземпляр копий разделов проектной документации, предусмотренных пунктом 1 части 12 статьи 48 Градостроительного кодекса Российской Федерации;

- в течение 10 рабочих дней после окончания работ по строительству, реконструкции безвозмездно передает в орган местного самоуправления по месту расположения каждого объекта схему, отображающую расположение объекта и сетей инженерно-технического обеспечения, подписанную застройщиком (техническим заказчиком), с приложением текстового и графического описания местоположения границ охранной и санитарно-защитной зоны, перечень координат характерных точек границ такой зоны.

примечание:

- решение о размещении объектов не дает право на строительство и (или) реконструкцию объектов, не указанных в решении о размещении объектов.

- размещение объектов предусматривает надлежащее выполнение обязанностей заявителя в соответствии со статьей 39.35 Земельного кодекса Российской Федерации.

приложение: схема предполагаемых к использованию земель или части земельного участка на 1 л. в 1 экз.

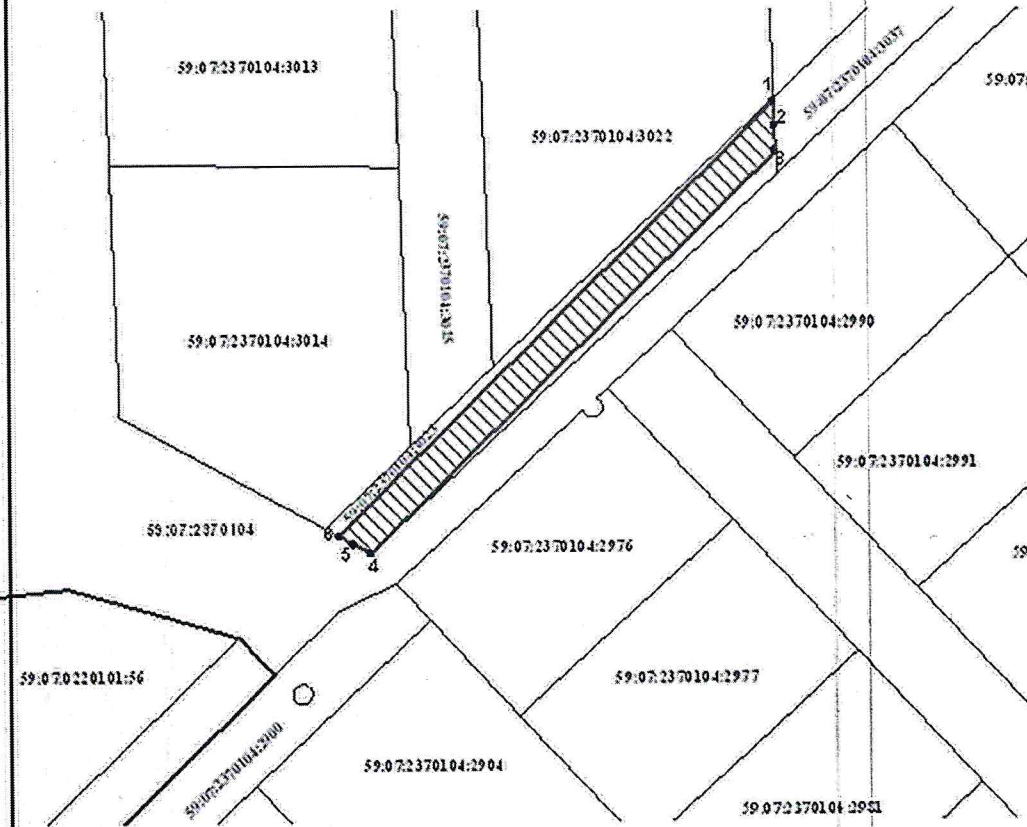
Заместитель председателя комитета –
начальник отдела по управлению
земельными участками



З.Х. Мифтахова

Схема предполагаемых к использованию земель или части земельного участка

Объект: "Строительство КТПС 6/0,4 кВ, ВЛ 6 кВ, ВЛ 0,4 кВ, оборудование учета э/э для электроснабжения садового дома по адресу: Пермский край, Краснокамский район, ГП Оверятское, северо-восточнее д. Мошни (кад. номер зем. участка 59:07:2370104:2270)"
 Местоположение: Пермский край, Краснокамский район, ГП Оверятское, северо-восточнее д. Мошни
 Площадь земель: 404,64 кв.м.
 Категория земель: земли населенных пунктов.



Каталог координат
(Система координат МСК-59)




№	X	Y
1	527224.12	2215313.26
2	527220.72	2215313.38
3	527217.39	2215313.49
4	527162.33	2215257.26
5	527163.68	2215254.80
6	527164.81	2215252.74

Масштаб 1:1000

Описание границ смежных землепользователей:


- от 1 точки до 3 точки - земельный участок с кадастровым номером 59:07:2370104:3037
- от 3 точки до 4 точки - земельный участок с кадастровым номером 59:07:2370104:3023
- от 4 точки до 6 точки - муниципальная собственность
- от 6 точки до 1 точки - земельный участок с кадастровым номером 59:07:2370104:3023

Условные обозначения

-  - граница земель, предполагаемых к использованию
-  - граница кадастрового квартала
-  - граница смежного земельного участка
- 59:07:2370104:2270 - кадастровый номер земельного участка
- 59:07:2370104 - кадастровый номер кадастрового квартала
- 1 - характерная точка границ, с которой позволяют однозначно определить ее положение на местности

КОМИТЕТ ЗЕМЕЛЬНЫХ И
 ИМУЩЕСТВЕННЫХ ОТНОШЕНИЙ
 Администрация Краснокамского
 городского округа
 ОКПО 40900436 КПП 591601001
 ОГРН 1185958071474 ИНН 5916034670
 пр. Машковского, 11 г. Краснокамск
 Пермского края, 617060
 Тел./факс: (34273) 4-46-17
 E-mail: kio_krasnokamsk@mail.ru
 № _____
 от _____

К РЕШЕНИЮ О РАЗМЕЩЕНИИ
 № 62 / 20 ОТ 28.04.2020

Заявитель: 

М.П.
 (для юридических лиц и индивидуальных предпринимателей)



Азманов В.В. (по доверенности № ПЭ-415-2020)

(подпись, расшифровка подписи)
 Верно

(для юридических лиц и индивидуальных предпринимателей)