



АДМИНИСТРАЦИЯ
КРАСНОКАМСКОГО ГОРОДСКОГО ОКРУГА

КОМИТЕТ ЗЕМЕЛЬНЫХ И ИМУЩЕСТВЕННЫХ ОТНОШЕНИЙ
АДМИНИСТРАЦИИ КРАСНОКАМСКОГО ГОРОДСКОГО ОКРУГА

РЕШЕНИЕ

о размещении объектов № 68/20 от «07» мая 2020 год

г. Краснокамск, пр. Маяковского, 11

Комитет земельных и имущественных отношений администрации города Краснокамска в соответствии с пунктом 3 статьи 39.36 Земельного кодекса Российской Федерации, Положением о порядке и условиях размещения объектов на землях или земельных участках, находящихся в государственной или муниципальной собственности, на территории Пермского края без предоставления земельных участков и установления сервитутов, утвержденным постановлением Правительства Пермского края от 22.07.2015 № 478-п

разрешает Акционерному обществу «Газпром газораспределение Пермь» (Краснокамский филиал), юридический адрес: г.Пермь, ул.Петропавловская, 43; почтовый адрес: 617060, Пермский край, г.Краснокамск, ул. Геофизиков, 5, тел./факс.: (34273)4-30-45/ 7-30-87.

размещение объекта: газопровод для транспортировки природного газа под давлением до 0,6 Мпа включительно, для размещения которых не требуется разрешения на строительство.

способ размещения: подземный.

площадь: 111 кв.м.

на землях: государственная собственность на которые не разграничена.

на срок: 1 (один) год.

местоположение: Пермский край, Краснокамский городской округ, д.Семичи, ул.Заречная, в районе дома 4а, в кадастровом квартале 59:07:0270101, согласно прилагаемой схеме предполагаемых к использованию земель или части земельного участка.

вид разрешенного использования: для строительства газопровода.

Территория, согласно схеме, расположена в зонах с особыми условиями использования территории - приаэродромная территория аэродрома аэропорта Большое Савино.

Часть испрашиваемой территории, согласно схеме, расположена в зонах с особыми условиями использования территории: ВЛ 0,4 кВ ф. 1 Быт. от ТП 132.

АО «Газпром газораспределение Пермь»:

- до момента размещения объекта осуществить согласование с собственниками объектов инфраструктуры, в т.ч. транспортной, расположенных в пределах земельного участка, указанного на прилагаемой схеме;
- соблюдать правила охранных зон воздушного пространства, установленные Постановлением Правительства РФ от 11.03.2010 № 138 «Об утверждении Федеральных правил использования воздушного пространства Российской Федерации»;
- соблюдать Правила охраны электрических сетей, установленные постановлением Правительства Российской Федерации от 24.02.2009 № 160 «О порядке установления охранных зон объектов электросетевого хозяйства и особых условий использования земельных участков, расположенных в границах таких зон»;
- получить разрешение (ордер) на производство земляных работ;
- соблюдать Правила благоустройства территории Краснокамского городского округа, утвержденные решением Краснокамской городской Думы от 24.04.2019г. № 61.

В соответствии с пунктом 7(2) Положения о порядке и условиях размещения объектов на землях или земельных участках, находящихся в государственной или муниципальной собственности, на территории Пермского края без предоставления земельных участков и установления сервитутов, утвержденным постановлением Правительства Пермского края от 22.07.2015 № 478-п, предоставить в комитет земельных и имущественных отношений администрации Краснокамского городского округа в течении 1 месяца с момента размещения объектов материалы контрольной геодезической съемки размещенных объектов на бумажном и электронном носителях на безвозмездной основе.

В соответствии со статьей 20¹ Закона Пермского края от 14.09.2011 № 805-ПК «О градостроительной деятельности в Пермском крае» АО «Газпром газораспределение Пермь»:

- не позднее чем за 10 рабочих дней до начала строительства и (или) реконструкции безвозмездно передает в орган местного самоуправления по месту расположения каждого объекта один экземпляр копий разделов проектной документации, предусмотренных пунктом 1 части 12 статьи 48 Градостроительного кодекса Российской Федерации;

- в течение 10 рабочих дней после окончания работ по строительству, реконструкции безвозмездно передает в орган местного самоуправления по месту расположения каждого объекта схему, отображающую расположение объекта и сетей инженерно-технического обеспечения, подписанную застройщиком (техническим заказчиком), с приложением текстового и графического описания местоположения границ охранной и санитарно-защитной зоны, перечень координат характерных точек границ такой зоны.

примечание:

- решение о размещении объектов не дает право на строительство и (или) реконструкцию объектов, не указанных в решении о размещении объектов.

- размещение объектов предусматривает надлежащее выполнение обязанностей заявителя в соответствии со статьей 39.35 Земельного кодекса Российской Федерации.

приложение: схема предполагаемых к использованию земель или части земельного участка на 1 л. в 1 экз.

Заместитель председателя комитета-
начальник отдела по управлению
земельными участками КЗиО



З.Х.Мифтахова

Схема предполагаемых к использованию земель или части земельного участка

Объект: газопровод для транспортировки природного газа под давлением до 0.6 Мпа включительно

Местоположение: Пермский край, Краснокамский г.о., д. Семичи, ул. Заречная, в районе дома 4а

Площадь земель или части земельного участка, кв.м 111

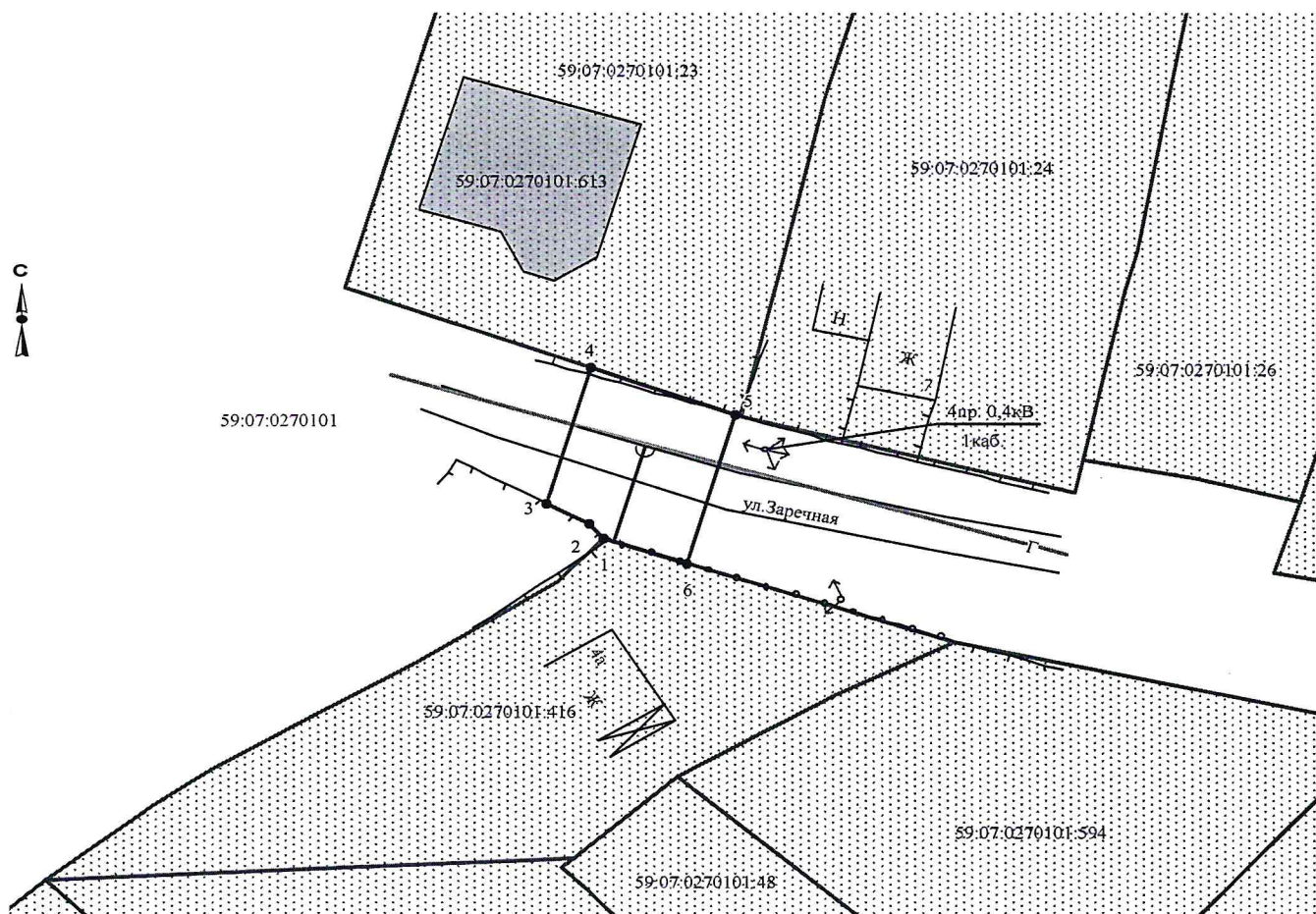
Категория земель: земли населённых пунктов

Вид разрешенного использования: для строительства газопровода

Обозначение характерных точек границ	Координаты (МСК-59), м	
	X	Y
1	527234.85	2209914.65
2	527235.97	2209913.65
3	527237.46	2209910.88
4	527247.39	2209913.78
5	527243.96	2209923.20
6	527233.07	2209920.02

Описание границ смежных землепользователей:

- от т.1 до т.4 земли общего пользования
- от т.5 до т.6
- от т.4 до т.5 земельный участок с кадастровым номером 59:07:0270101:23
- от т.6 до т.1 земельный участок с кадастровым номером 59:07:0270101:416








К РЕШЕНИЮ О РАЗМЕЩЕНИИ
№ 68 /20 ОТ 07.05. 2020

Масштаб 1:500

Заявитель  /А.Д. Ядрина/

Верно

Условные обозначения:

-  граница предполагаемых к использованию земель
-  граница учтенных земельных участков
-  граница кадастрового квартала
-  проектируемый газопровод
-  существующий газопровод

59:07:0270101:416 кадастровый номер земельного участка
 59:07:0270101 номер кадастрового квартала