



## АДМИНИСТРАЦИЯ КРАСНОКАМСКОГО ГОРОДСКОГО ОКРУГА

### КОМИТЕТ ЗЕМЕЛЬНЫХ И ИМУЩЕСТВЕННЫХ ОТНОШЕНИЙ АДМИНИСТРАЦИИ КРАСНОКАМСКОГО ГОРОДСКОГО ОКРУГА

#### РЕШЕНИЕ

о размещении объектов N 66/20 от «06» мал 2020 год

г. Краснокамск, пр. Маяковского, 11

В соответствии с пунктом 3 статьи 39.36 Земельного кодекса Российской Федерации, Положением о порядке и условиях размещения объектов на землях или земельных участках, находящихся в государственной или муниципальной собственности, на территории Пермского края без предоставления земельных участков и установления сервитутов, утвержденным постановлением Правительства Пермского края от 22.07.2015 № 478-п, комитет земельных и имущественных отношений администрации Краснокамского городского округа **разрешает** Открытому акционерному обществу «Межрегиональная распределительная сетевая компания Урала» (ОАО «МРСК УРАЛА»), ОГРН 1056604000970, ИНН 6671163413, юридический адрес: 620026, Свердловская область, г. Екатеринбург, ул. Мамина-Сибиряка, д. 140, тел.:8 (3435) 23-04-66, email:cecr@cht.mrsk-ural.ru.

**размещение объекта:** Строительство КТПС 6/0,4 кВ, ВЛ 6 кВ, ВЛ 0,4 кВ, оборудование учета э/э для электроснабжения садового дома по адресу: Пермский край, Краснокамский городской округ, северо-восточнее д. Мошни (кадастровый номер земельного участка 59:07:2370104:2270), для размещения которых не требуется разрешения на строительство.

**способ размещения:** наземный, надземный.

**площадь:** 3546,41 кв.м.

**на землях:** государственная собственность на которые не разграничена.

**на срок:** бессрочно.

**местоположение:** Пермский край, Краснокамский городской округ, д. Мошни, в районе д. Мошни, на землях в кадастровых кварталах 59:07:0220101, 59:07:2370104, согласно прилагаемой схеме предполагаемых к использованию земель или части земельного участка.

**вид разрешенного использования:** -

Территория, согласно схеме, расположена в зонах с особыми условиями использования территории - приаэродромная территория аэродрома аэропорта Большое Савино (учетный номер:59.32.2.857).

#### **ОАО «МРСК Урала»:**

- до момента размещения объекта осуществить согласование с собственниками объектов инфраструктуры, в т.ч. транспортной, расположенных в пределах земельного участка, указанного на прилагаемой схеме;

- получить разрешение (ордер) на производство земляных работ;

- соблюдать правила охранных зон воздушного пространства, установленные Постановлением Правительства Российской Федерации от 11.03.2010 № 138 «Об утверждении Федеральных правил использования воздушного пространства Российской Федерации»;

- соблюдать Правила благоустройства территории Краснокамского городского округа, утвержденные решением Краснокамской городской Думы от 24.04.2019 № 61.

В соответствии с пунктом 7(2) Положения о порядке и условиях размещения объектов на землях или земельных участках, находящихся в государственной или муниципальной собственности, на территории Пермского края без предоставления земельных участков и установления сервитутов, утвержденным постановлением Правительства Пермского края от 22.07.2015 № 478-п, предоставить в комитет земельных и имущественных отношений администрации города Краснокамска в течении 1 месяца с момента размещения объектов материалы контрольной геодезической съемки размещенных объектов на бумажном и электронном носителях на безвозмездной основе.

В соответствии со статьей 20<sup>1</sup> Закона Пермского края от 14.09.2011 № 805-ПК «О градостроительной деятельности в Пермском крае» **ОАО «МРСК Урала»:**

- не позднее чем за 10 рабочих дней до начала строительства и (или) реконструкции безвозмездно передает в орган местного самоуправления по месту расположения каждого объекта один экземпляр копий разделов проектной документации, предусмотренных пунктом 1 части 12 статьи 48 Градостроительного кодекса Российской Федерации;

- в течение 10 рабочих дней после окончания работ по строительству, реконструкции безвозмездно передает в орган местного самоуправления по месту расположения каждого объекта схему, отображающую расположение объекта и сетей инженерно-технического обеспечения, подписанную застройщиком (техническим заказчиком), с приложением текстового и графического описания местоположения границ охранной и санитарно-защитной зоны, перечень координат характерных точек границ такой зоны.


**примечание:**

- решение о размещении объектов не дает право на строительство и (или) реконструкцию объектов, не указанных в решении о размещении объектов.

- размещение объектов предусматривает надлежащее выполнение обязанностей заявителя в соответствии со статьей 39.35 Земельного кодекса Российской Федерации.

**приложение:** схема предполагаемых к использованию земель или части земельного участка на 1 л. в 1 экз.

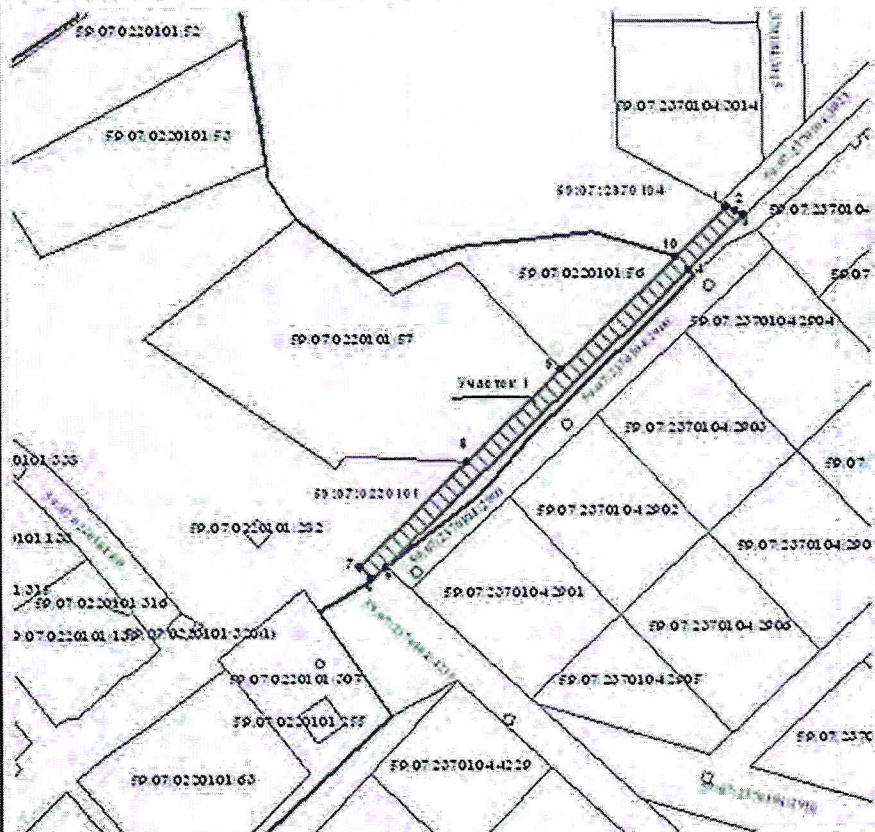
Заместитель председателя комитета –  
начальник отдела по управлению  
земельными участками



З.Х. Мифтахова

Схема предполагаемых к использованию земель или части земельного участка

Объект: "Строительство КТПС 6/0,4 кВ, ВЛ 6 кВ, ВЛ 0,4 кВ, оборудование учета э/э для электроснабжения садового дома по адресу: Пермский край, Краснокамский район, ГП Оверятское, северо-восточнее д. Мошня (кад. номер зем. участка 59:07:2370104:2270)"  
 Местоположение: Пермский край, Краснокамский район, ГП Оверятское, северо-восточнее д. Мошня  
 Площадь земель: 3546,41 кв.м.  
 Категория земель: земли населенных пунктов.






Масштаб 1:2000

**Описание границ смежных землепользователей:**

- от 1 точки до 3 точки - земельный участок с кадастровым номером 59:07:2370104:3023
- от 3 точки до 5 точки - муниципальная собственность
- от 5 точки до 6 точки - земельный участок с кадастровым номером 59:07:2370104:4235
- от 6 точки до 8 точки - муниципальная собственность
- от 8 точки до 9 точки - земельный участок с кадастровым номером 59:07:0220101:57
- от 9 точки до 10 точки - земельный участок с кадастровым номером 59:07:0220101:56
- от 10 точки до 1 точки - муниципальная собственность

**Условные обозначения**

-  - граница земель, предполагаемых к использованию
-  - граница кадастрового квартала
-  - граница смежного земельного участка
- 59:07:2370104:2270 - кадастровый номер земельного участка
- 59:07:2370104 - кадастровый номер кадастрового квартала
- 1 - характерная точка граница смежного с которой позволяют однозначно определить ее положение на местности

Каталог координат  
(Система координат МСК-59)

№	X	Y
1	527164.81	2215252.74
2	527163.68	2215254.80
3	527162.33	2215257.26
4	527147.23	2215242.27
5	527065.24	2215157.97
6	527062.14	2215153.94
7	527065.32	2215150.45
8	527094.42	2215180.49
9	527119.98	2215206.88
10	527150.79	2215238.76

КОМИТЕТ ЗЕМЕЛЬНЫХ И  
ИМУЩЕСТВЕННЫХ ОТНОШЕНИЙ  
Администрация Краснокамского  
городского округа  
ОКПО 40900436 КПП 591601001  
ОГРН 1183958071474 ИНН 5916034670  
пр.Маяковского, 11 г.Краснокамск  
Пермского края, 617060  
Тел/факс: (34273) 4-46-17  
E-mail: kio\_kamensk@mail.ru  
на № \_\_\_\_\_ от \_\_\_\_\_

**К РЕШЕНИЮ О РАЗМЕЩЕНИИ**  
№ 66/20 ОТ 06.05.2020

Заявитель: \_\_\_\_\_

М.П.  
(для юридических лиц и индивидуальных предпринимателей)

Азманов В.В. (по доверенности № ПЭ-415-2020)

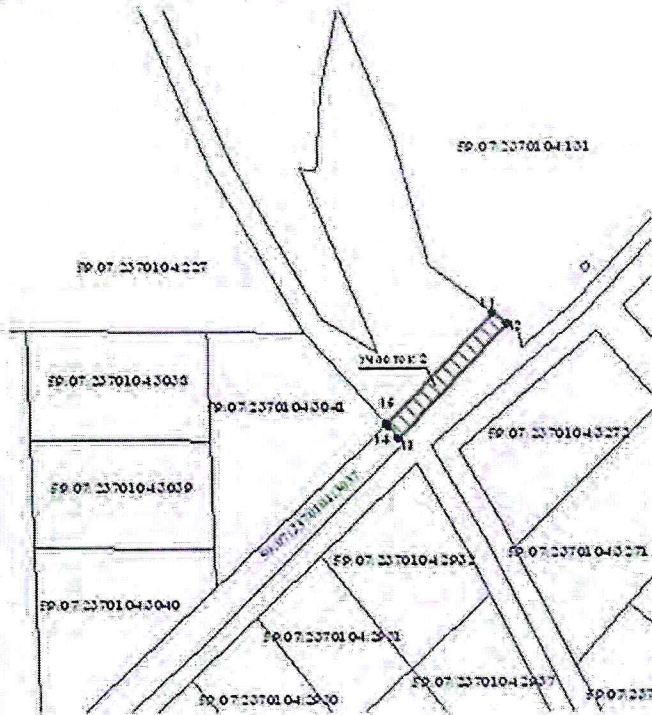
(подпись, расшифровка подписи)  
Верно

(для юридических лиц и индивидуальных предпринимателей)



Схема предполагаемых к использованию земель или части земельного участка

Объект: "Строительство КТПС 6/0,4 кВ, ВЛ 6 кВ, ВЛ 0,4 кВ, оборудование учета э/э для электроснабжения садового дома по адресу: Пермский край, Краснокамский район, ГП Оверятское, северо-восточнее д. Мошны (кад. номер зем. участка 59:07:2370104:2270)"  
 Местоположение: Пермский край, Краснокамский район, ГП Оверятское, северо-восточнее д. Мошны  
 Площадь земель: 3546.41 кв.м.  
 Категория земель: земли населенных пунктов.



Масштаб 1:2000

Каталог координат  
(Система координат МСК-59)

№	X	Y
1	527393.77	2215489.10
2	527390.72	2215493.10
3	527359.09	2215463.36
4	527362.19	2215460.54
5	527362.79	2215460.00

КОМИТЕТ ЗЕМЕЛЬНЫХ И  
 ИМУЩЕСТВЕННЫХ ОТНОШЕНИЙ  
 Администрации Краснокамского  
 городского округа  
 ОГПО 40900436 КПИ 591601001  
 ОГРН 1183958071474 ИНН 5916034670  
 пр. Мельникова, 11 в. Краснокамск  
 Пермского края, 617060  
 Тел./факс: (34273) 4-46-17  
 E-mail: kdo\_krasnokamsk@mail.ru  
 на № \_\_\_\_\_ от \_\_\_\_\_

Описание границ смежных землепользователей:

- от 11 точки до 12 точки - земельный участок с кадастровым номером 59:07:2370104:131
- от 12 точки до 13 точки - муниципальная собственность
- от 13 точки до 15 точки - земельный участок с кадастровым номером 59:07:2370104:3037
- от 15 точки до 11 точки - муниципальная собственность

**К РЕШЕНИЮ О РАЗМЕЩЕНИИ**  
 № 66 /20 от 06.05.2020

Условные обозначения

- граница земель, предполагаемых к использованию
- граница кадастрового квартала
- граница смежного земельного участка
- 59:07:2370104:2270 - кадастровый номер земельного участка
- 59:07:2370104 - кадастровый номер кадастрового квартала
- 1 - характерная точка границы смежных земельных участков, позволяющая однозначно определить ее положение на местности

Заявитель: \_\_\_\_\_

М.П.  
(для юридических лиц и индивидуальных предпринимателей)

Азманов В.В. (по доверенности № ПЭ-415-2020)

(подпись, расшифровка подписи)  
Верно

(для юридических лиц и индивидуальных предпринимателей)

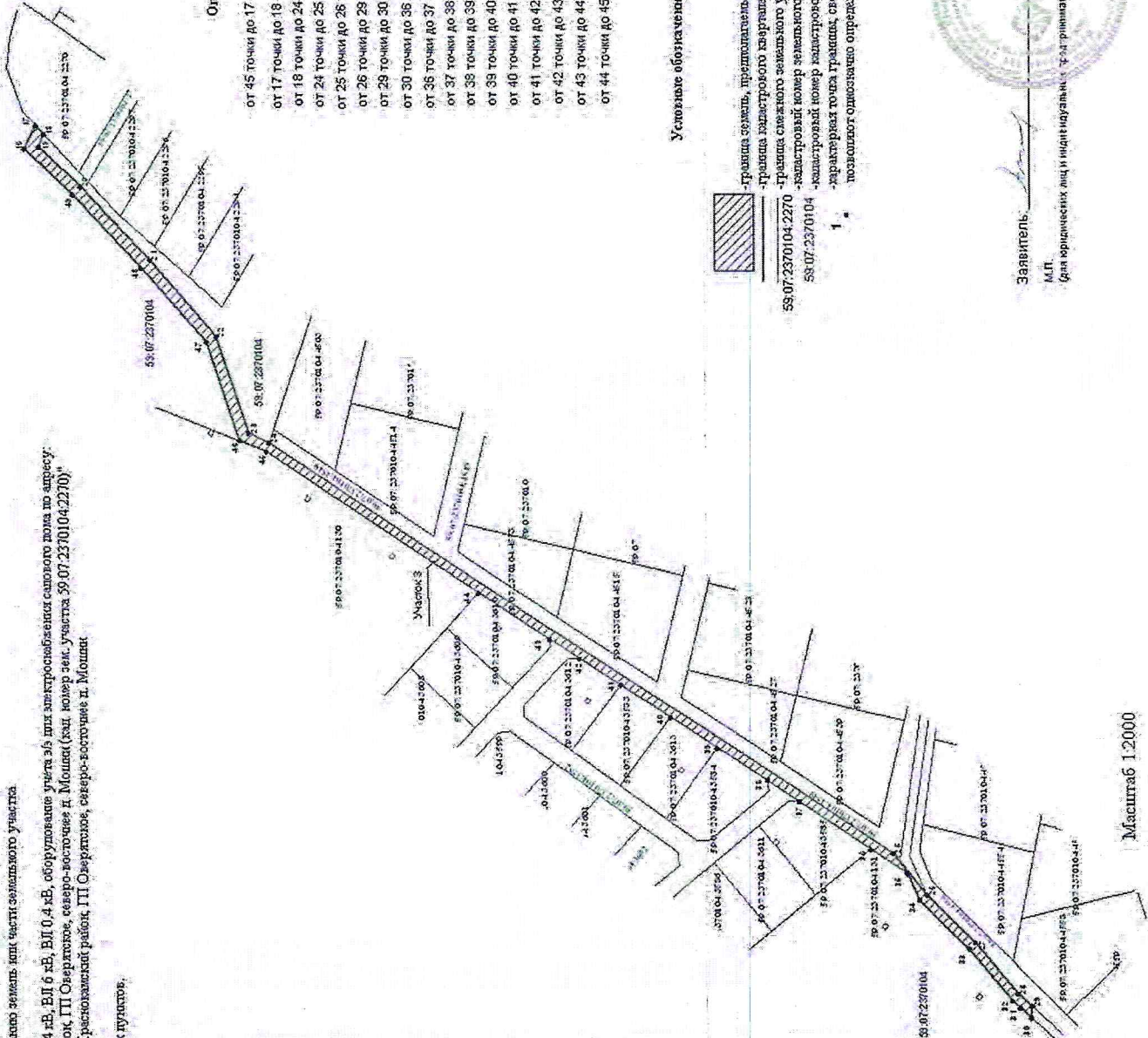
# К РЕШЕНИЮ О РАЗМЕЩЕНИИ № 66 /20 ОТ 06.05.2020

Схема предполагаемых к использованию земель для части земельного участка

Объект: Строительство КТПС-600,4 кв. ВЛ 0,4 кв, ВЛ 6 кв, ВЛ 0,4 кв, ВЛ 6 кв, сборное здание участка 3б или электрооборудования силового блока по адресу: Пермский край, Краснокамский район, ПП Озерское, северо-восточнее п. Молчан (код координат 59.07.2370104.2270)  
 Местоположение: Пермский край, Краснокамский район, ПП Озерское, северо-восточнее п. Молчан  
 Площадь земель: 3346,4 кв. м.  
 Категория земель: земли населенных пунктов.

Каждая координата  
 (Система координат МСК-99)  
 Участок 3

№ п/п	X	Y
16	527878.50	2215933.37
17	527873.52	2215943.77
18	527869.89	2215939.80
19	527872.45	2215934.41
20	527853.82	2215916.37
21	527823.20	2215983.38
22	527743.56	2215948.87
23	527776.91	2215905.62
24	527769.89	2215900.98
25	527490.80	2215815.90
26	527475.47	2215996.99
27	527463.78	2215575.31
28	527434.89	2215552.47
29	527428.82	2215546.84
30	527429.00	2215541.35
31	527433.85	2215546.05
32	527437.32	2215549.27
33	527455.74	2215572.61
34	527476.80	2215594.68
35	527484.21	2215606.80
36	527500.62	2215617.69
37	527532.82	2215639.05
38	527547.14	2215648.54
39	527593.27	2215683.22
40	527590.24	2215677.13
41	527612.42	2215691.85
42	527630.80	2215704.04
43	527643.95	2215712.76
44	527675.30	2215733.56
45	527771.01	2215797.06
46	527783.10	2215802.39
47	527797.98	2215846.35
48	527826.93	2215860.03
49	527857.40	2215912.87



Описание границ смежных земельных участков:

- от 45 точки до 17 точки - муниципальная собственность
- от 17 точки до 18 точки - земельный участок с кадастровым номером 59.07.2370104.2270
- от 18 точки до 24 точки - муниципальная собственность
- от 24 точки до 25 точки - земельный участок с кадастровым номером 59.07.2370104.4549
- от 25 точки до 26 точки - муниципальная собственность
- от 26 точки до 29 точки - земельный участок с кадастровым номером 59.07.2370104.4560
- от 29 точки до 30 точки - муниципальная собственность
- от 30 точки до 36 точки - земельный участок с кадастровым номером 59.07.2370104.131
- от 36 точки до 37 точки - земельный участок с кадастровым номером 59.07.2370104.3585
- от 37 точки до 38 точки - земельный участок с кадастровым номером 59.07.2370104.3582
- от 38 точки до 39 точки - земельный участок с кадастровым номером 59.07.2370104.3584
- от 39 точки до 40 точки - земельный участок с кадастровым номером 59.07.2370104.3613
- от 40 точки до 41 точки - земельный участок с кадастровым номером 59.07.2370104.3583
- от 41 точки до 42 точки - земельный участок с кадастровым номером 59.07.2370104.3612
- от 42 точки до 43 точки - земельный участок с кадастровым номером 59.07.2370104.3582
- от 43 точки до 44 точки - земельный участок с кадастровым номером 59.07.2370104.3610
- от 44 точки до 45 точки - земельный участок с кадастровым номером 59.07.2370104.130

### Условные обозначения




- граница земель, предназначенных к использованию
- граница кадастрового квартала
- граница смежного земельного участка
- кадастровый номер земельного участка 59.07.2370104.2270
- кадастровый номер земельного участка 59.07.2370104
- характерная точка границ смежных по лоту

1.

**КОМИТЕТ ЗЕМЕЛЬНЫХ И  
ИМУЩЕСТВЕННЫХ ОТНОШЕНИЙ**  
 Администрация Краснокамского  
 городского округа  
 ОГРН 1185958071474 ИНН 59.06034670  
 пр.Маковского, 11 в. Краснокамск  
 Пермского края, 617060  
 Тел/факс: (34273) 4-46-17  
 e-mail: kio\_krasnokamsk@mail.ru

№ \_\_\_\_\_ от \_\_\_\_\_  
 На № \_\_\_\_\_



Заявитель:  
 М.П.  
 (для юридических лиц и индивидуальных предпринимателей)

Азматов В.В. (по доверенности № ПЗ-415-2020)  
 (подпись, расшифровка подписи)  
 Верхо  
 (для юридических лиц и индивидуальных предпринимателей)

Масштаб 1:2000