



**АДМИНИСТРАЦИЯ
КРАСНОКАМСКОГО ГОРОДСКОГО ОКРУГА**

**КОМИТЕТ ЗЕМЕЛЬНЫХ И ИМУЩЕСТВЕННЫХ ОТНОШЕНИЙ
АДМИНИСТРАЦИИ КРАСНОКАМСКОГО ГОРОДСКОГО ОКРУГА**

РЕШЕНИЕ

о размещении объектов № 108 /20_ от «26» июля 2020 год

г. Краснокамск, пр. Маяковского, 11

В соответствии с пунктом 3 статьи 39.36 Земельного кодекса Российской Федерации, Положением о порядке и условиях размещения объектов на землях или земельных участках, находящихся в государственной или муниципальной собственности, на территории Пермского края без предоставления земельных участков и установления сервитутов, утвержденным постановлением Правительства Пермского края от 22.07.2015 № 478-п, комитет земельных и имущественных отношений администрации Краснокамского городского округа **разрешает** Открытому акционерному обществу «Межрегиональная распределительная сетевая компания Урала», ОГРН 1056604000970, ИНН 6671163413, юридический адрес: 620026, Свердловская область, г. Екатеринбург, ул. Мамина-Сибиряка, д. 140, тел.:8 (3435) 23-04-66, email:cecr@cht.mrsk-ural.ru.

размещение объекта: Реконструкция КВЛ Совхоз ПС 35кВ Вышка для электроснабжения промышленной площадки ООО «ПКХ». Холодильная установка минус 30 градусов по адресу: Пермский край, г.Пермь, ул.Воронежская, д.56 (кад. № 59:01:1717124:7), для размещения которых не требуется разрешения на строительство.

способ размещения: надземный, наземный.

площадь: 1006 кв.м.

на землях: государственная собственность на которые не разграничена.

на срок: бессрочно.

местоположение: Пермский край, Краснокамский городской округ, вблизи д.Никитино, в кадастровом квартале 59:07:2390101, согласно прилагаемой схеме предполагаемых к использованию земель или части земельного участка.

вид разрешенного использования: -

Территория, согласно схеме, расположена в зонах с особыми условиями использования территории:

- приаэродромная территория аэродрома аэропорта Большое Савино (59.32.2.857);

- охранная зона ВЛ-6 КВ Ф. Совхоз ПС Вышка (59:07-6.27).

ОАО «МРСК Урала»:

- до момента размещения объекта осуществить согласование с собственниками объектов инфраструктуры, в т.ч. транспортной, расположенных в пределах земельного участка, указанного на прилагаемой схеме;

- получить разрешение (ордер) на производство земляных работ;

- соблюдать правила охранных зон воздушного пространства, установленные Постановлением Правительства Российской Федерации от 11.03.2010 № 138 «Об утверждении Федеральных правил использования воздушного пространства Российской Федерации»;

- соблюдать правила охраны электрических сетей, установленные постановлением Правительства Российской Федерации от 24.02.2009 № 160 «О порядке установления охранных зон объектов электросетевого хозяйства и особых условий использования земельных участков, расположенных в границах таких зон»;
- соблюдать Правила благоустройства территории Краснокамского городского округа, утвержденные решением Краснокамской городской Думы от 24.04.2019 № 61.

В соответствии с пунктом 7(2) Положения о порядке и условиях размещения объектов на землях или земельных участках, находящихся в государственной или муниципальной собственности, на территории Пермского края без предоставления земельных участков и установления сервитутов, утвержденным постановлением Правительства Пермского края от 22.07.2015 № 478-п, предоставить в комитет земельных и имущественных отношений администрации Краснокамского городского округа в течении 1 месяца с момента размещения объектов материалы контрольной геодезической съемки размещенных объектов на бумажном и электронном носителях на безвозмездной основе.

В соответствии со статьей 20¹ Закона Пермского края от 14.09.2011 № 805-ПК «О градостроительной деятельности в Пермском крае» **ОАО «МРСК Урала»:**

- не позднее чем за 10 рабочих дней до начала строительства и (или) реконструкции безвозмездно передает в орган местного самоуправления по месту расположения каждого объекта один экземпляр копий разделов проектной документации, предусмотренных пунктом 1 части 12 статьи 48 Градостроительного кодекса Российской Федерации;
- в течение 10 рабочих дней после окончания работ по строительству, реконструкции безвозмездно передает в орган местного самоуправления по месту расположения каждого объекта схему, отображающую расположение объекта и сетей инженерно-технического обеспечения, подписанную застройщиком (техническим заказчиком), с приложением текстового и графического описания местоположения границ охранной и санитарно-защитной зоны, перечень координат характерных точек границ такой зоны.

примечание:

- решение о размещении объектов не дает право на строительство и (или) реконструкцию объектов, не указанных в решении о размещении объектов.
- размещение объектов предусматривает надлежащее выполнение обязанностей заявителя в соответствии со статьей 39.35 Земельного кодекса Российской Федерации.

приложение: схема предполагаемых к использованию земель или части земельного участка на 1 л. в 1 экз.

Заместитель председателя комитета –
начальник отдела по управлению
земельными участками



З.Х. Мифтахова

Схема предполагаемых к использованию земель или части земельного участка

Объект: "Реконструкция КВЛ Совхоз ПС 35кВ Вышка для электроснабжения промышленной площадки ООО "ТКХ". Холодильная установка минус 30 градусов по адресу: Пермский край, г. Пермь, ул. Воронежская, д. 56 (кад. N 59:01:1717124-7)"

Местоположение: Пермский край, Краснокамский г.о.

Площадь земель или части земельного участка: 1006 кв.м.

Категория земель: земли сельскохозяйственного назначения

Вид разрешенного использования: отсутствует

№ точки	Каталог координат, МСК-59, м		№ точки	Каталог координат, МСК-59, м	
	X	Y		X	Y
1	522956.41	2208971.19	14	522954.96	2209046.56
2	522952.82	2208974.80	15	522954.75	2209047.07
3	522952.43	2208975.18	16	522954.37	2209047.45
4	522952.11	2208975.32	17	522953.86	2209047.66
5	522951.27	2208974.14	18	522953.31	2209047.66
6	522952.54	2208971.18	19	522952.81	2209047.45
7	522954.47	2208969.24	20	522952.42	2209047.07
8	522954.97	2208969.03	21	522952.21	2209046.56
9	522955.52	2208969.03	22	522952.21	2209046.01
10	522956.02	2208969.24	23	522952.42	2209045.51
11	522956.41	2208969.63	24	522952.81	2209045.12
12	522956.62	2208970.13	25	522953.31	2209044.91
13	522956.62	2208970.68	26	522953.86	2209044.91
1	522956.41	2208971.19	27	522954.37	2209045.12
			28	522954.75	2209045.51
			29	522954.96	2209046.01
			14	522954.96	2209046.56

РЕШЕНИЕ О РАСМЕЩЕНИИ
№ 108 /20 ОТ 26.06. 2020

Описание местоположения границ смежных землепользователей:

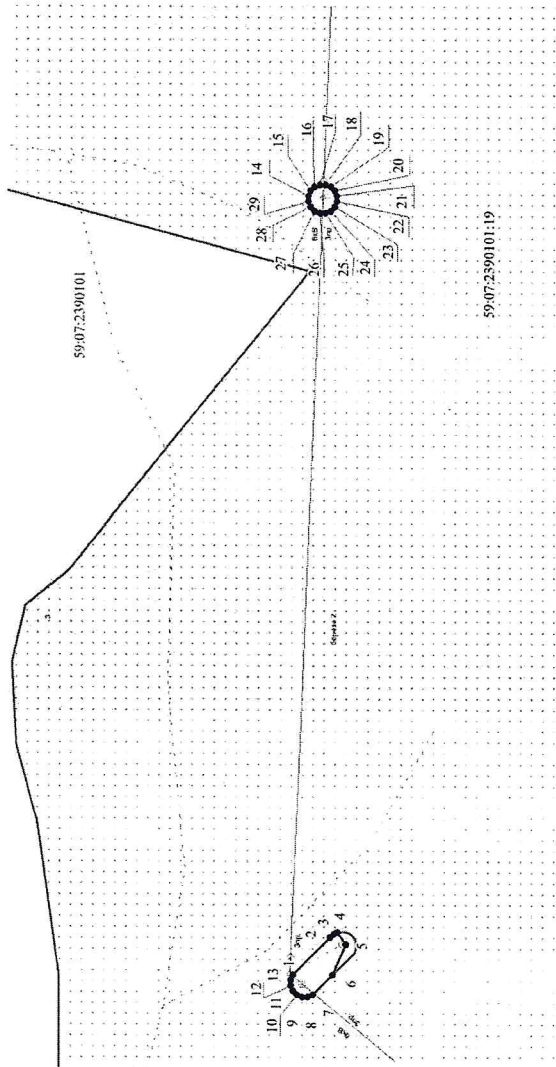
от т.1 до т.1, от т. 14 до т.14, от т. 30 до т. 30 земельный участок с кадастровым номером 59:07:2390101:19

от т.46 до т.46 земельный участок с кадастровым номером 59:07:2390101:17

от т.62 до т.63, от т.65 до т.62, от т.70 до т.71, от т.72 до т.73, от т.76 до т.77 земли общего пользования

от т.63 до т.65, от т. 77 до т. 70, от т. 73 до т. 76 земельный участок с кадастровым номером 59:07:2390101:25

от т.71 до т.72 земельный участок с кадастровым номером 59:07:2390101:293



КОМИТЕТ ЗЕМЕЛЬНЫХ И ИМУЩЕСТВЕННЫХ ОТНОШЕНИЙ
Администрация Краснокамского городского округа
ОКПО 40900436 КПП 591601001
ОГРН 11859580714/4 ИНН 5916034670
г.Маяковского, 11 г. Краснокамск Пермского края, 617060
Тел./факс: (34273) 4-46-17
E-mail: kio_krasokamsk@mail.ru

на № _____ № _____ от _____

Условные обозначения:

— граница предполагаемых к использованию земель или части земельного участка

59:01:3810194:50 кадастровый номер земельного участка

— граница кадастрового квартала
□ границы земельных участков по сведениям ЕГРН

59:01:3810194 номер кадастрового квартала

Реконструкция КВЛ Совхоз ПС 35кВ
Вышка для электроснабжения промышленной площадки ООО "ТКХ". Холодильная установка минус 30 градусов по адресу: Пермский край, г. Пермь, ул. Воронежская, д. 56 (кад. N 59:01:1717124-7)

Заявитель ОАО "МРСК Урала" _____ /по доверенности № ПЗ-576-2020 от 17.04.2020 г. Тимошенко И.А./Верно
М.П. (подпись/расшифровка подписи)
(для юридических лиц и ИП)

Схема предполагаемых к использованию земель или части земельного участка

Лист 2

Объект: "Реконструкция КВЛ Совхоз ПС 35кВ Вышка для электроснабжения промышленной площадки ООО "ПКХ". Холодильная установка минус 30 градусов по адресу: Пермский край, г. Пермь, ул. Воронежская, д. 56 (кад. N 59:01:1717124:7)"
 Местоположение: Пермский край, Краснокамский г.о.

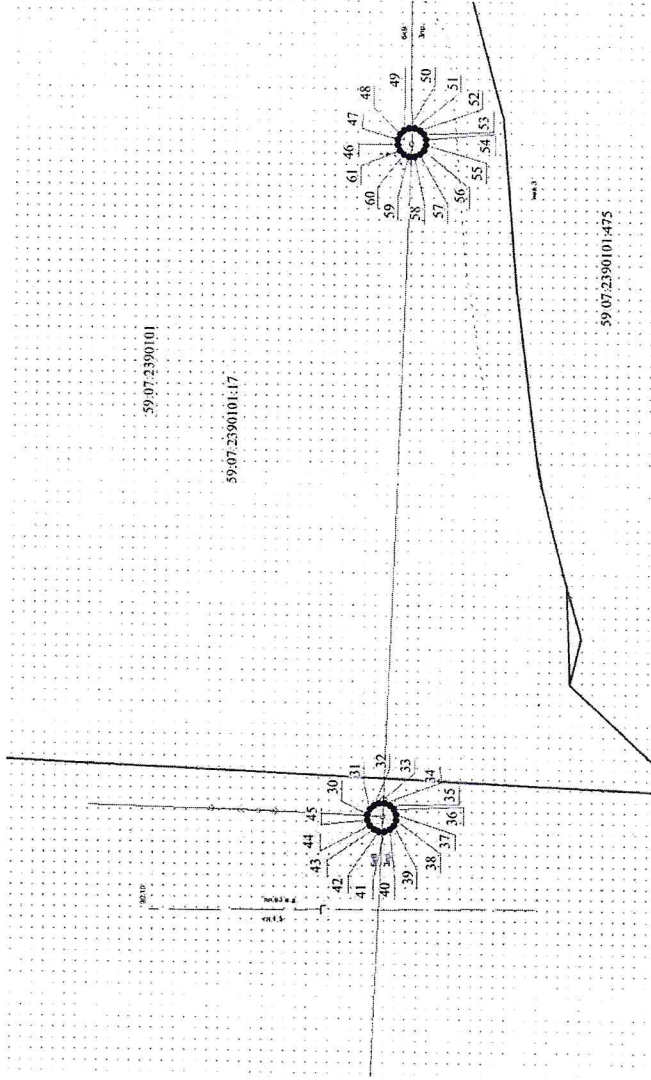
Площадь земель или части земельного участка: 1006 кв.м.
 Категория земель: земли сельскохозяйственного назначения
 Вид разрешенного использования: отсутствует

№ точки	Каталог координат, МСК-59, м		Каталог координат, МСК-59, м		
	X	Y	X	Y	
30	522952,25	2209114,95	46	522949,99	2209179,63
31	522952,04	2209115,45	47	522949,99	2209180,18
32	522951,65	2209115,84	48	522949,78	2209180,68
33	522951,15	2209116,05	49	522949,39	2209181,07
34	522950,60	2209116,05	50	522948,89	2209181,28
35	522950,10	2209115,84	51	522948,34	2209181,28
36	522949,71	2209115,45	52	522947,84	2209181,07
37	522949,50	2209114,95	53	522947,45	2209180,68
38	522949,50	2209114,40	54	522947,24	2209180,18
39	522949,71	2209113,90	55	522947,24	2209179,63
40	522950,10	2209113,51	56	522947,45	2209179,13
41	522950,60	2209113,30	57	522947,84	2209178,74
42	522951,15	2209113,30	58	522948,34	2209178,53
43	522951,65	2209113,51	59	522948,89	2209178,53
44	522952,04	2209113,90	60	522949,39	2209178,74
45	522952,25	2209114,40	61	522949,78	2209179,13
30	522952,25	2209114,95	46	522949,99	2209179,63

К РЕШЕНИЮ О РАЗМЕЩЕНИИ

№ 108 / 20 ОТ 26.06. 2020

Описание местоположения границ смежных земельных участков:
 от т.1 до т.1, от т. 14 до т.14, от т. 30 до т. 30 земельный участок с кадастровым номером 59:07:2390101:19
 от т.46 до т.46 земельный участок с кадастровым номером 59:07:2390101:17
 от т.62 до т.63, от т.65 до т.62, от т.70 до т.71, от т.72 до т.73, от т.76 до т.77 земли общего пользования
 от т.63 до т.65, от т. 77 до т. 70, от т. 73 до т. 76 земельный участок с кадастровым номером 59:07:2390101:25
 от т.71 до т.72 земельный участок с кадастровым номером 59:07:2390101:293



Масштаб 1:500

Условные обозначения:
 — граница предполагаемых к использованию земель или части земельного участка
 59:01:3810194:50 кадастровый номер земельного участка

— граница кадастрового квартала
 [] границы земельных участков по сведениям ЕГРН
 59:01:3810194 номер кадастрового квартала

Реконструкция КВЛ Совхоз ПС 35кВ
 Вышка для электроснабжения промышленной площадки ООО "ПКХ". Холодильная установка минус 30 градусов по адресу: Пермский край, г. Пермь, ул. Воронежская, д. 56 (кад. N 59:01:1717124:7)

КОМИТЕТ ЗЕМЕЛЬНЫХ И ИМУЩЕСТВЕННЫХ ОТНОШЕНИЙ
 Администрация Краснокамского городского округа
 ОКПО 40900436 КПП 591601001
 ОГРН 1185958071474 ИНН 5916034676
 пр.Маяковского, 11 г. Краснокамск Пермского края, 617060
 Тел./факс: (3423) 4-46-17
 E-mail: kio_krasokamsk@mail.ru
 № _____ от _____

Заявитель ОАО "МРСК Урала" _____
 (подпись/расшифровка подписи)
 М.П.
 (для юридических лиц и ИП)

Схема предполагаемых к использованию земель или части земельного участка

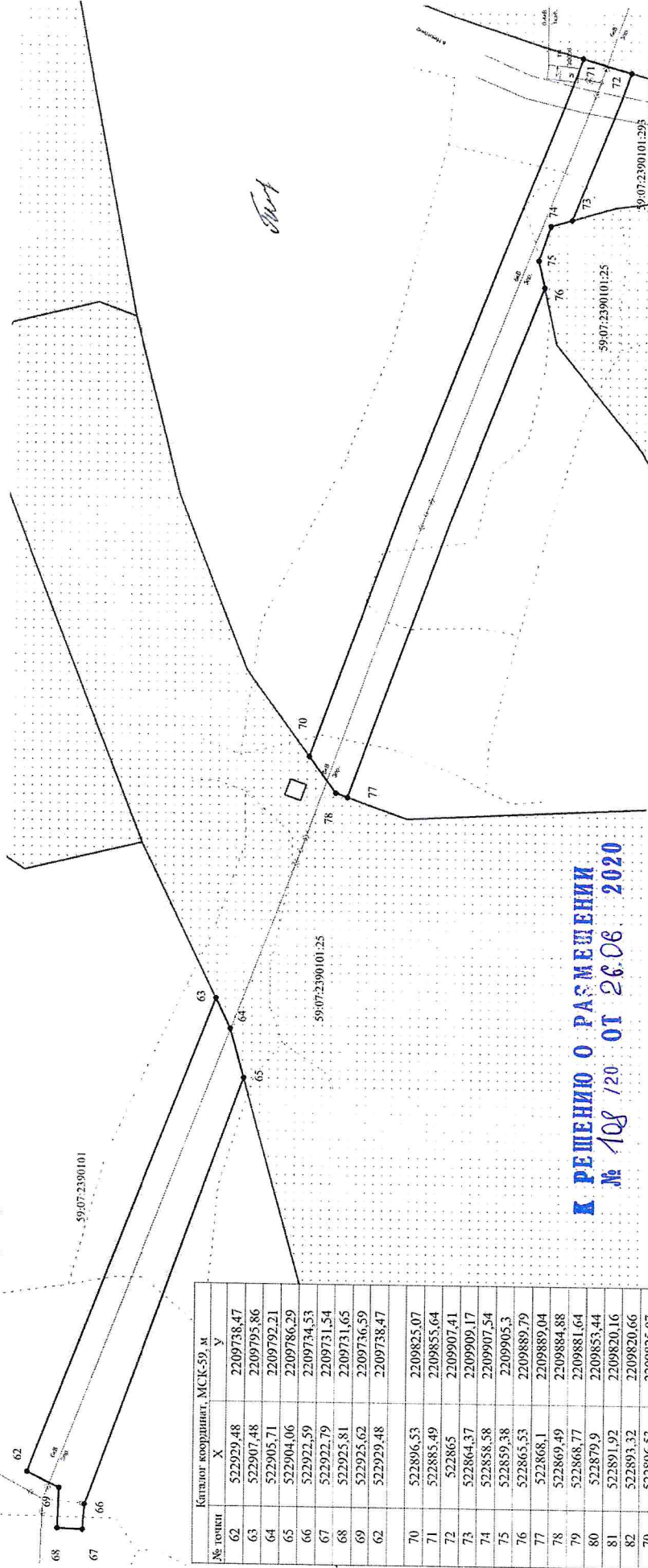
Объект: "Реконструкция КВЛ Совхоз ПС 35кВ Вышка для электроснабжения промышленной площадки ООО "ПКХ". Холодильная установка минус 30 градусов по адресу: Пермский край, г. Пермь, ул. Воронежская, д. 56 (кад. N 59:01:1717124-7)"

Местоположение: Пермский край, Краснокамский г.о.

Площадь земель или части земельного участка: 1006 кв.м.

Категория земель: земли сельскохозяйственного назначения

Вид разрешенного использования: отсутствует



Масштаб 1:500

Условные обозначения:

- граница предполагаемых к использованию земель или части земельного участка
- 59:01:3810194:50 кадастровый номер земельного участка
- граница кадастрового квартала
- 59:01:3810194 номер кадастрового квартала
- 59:07:2390101:25 номер кадастрового участка

Реконструкция КВЛ Совхоз ПС 35кВ Вышка для электроснабжения промышленной площадки ООО "ПКХ". Холодильная установка минус 30 градусов по адресу: Пермский край, г. Пермь, ул. Воронежская, д. 56 (кад. N 59:01:1717124-7)

Заявитель ОАО "МРСК Урала" /по доверенности № ПЗ-576-2020 от 17.04.2020 г. Тимошенко И.А./Верно
 М.П.
 (для юридических лиц и ИП)

Описание местоположения границ смежных земельных участков:

- от т.1 до т.1, от т. 14 до т.14, от т. 30 до т. 30 земельный участок с кадастровым номером 59:07:2390101:19
- от т.46 до т.46 земельный участок с кадастровым номером 59:07:2390101:17
- от т.62 до т.63, от т.65 до т.62, от т.70 до т.71, от т.72 до т.73, от т.76 до т.77 земли общего пользования
- от т.63 до т.65, от т.77 до т.70, от т.73 до т.76 земельный участок с кадастровым номером 59:07:2390101:25
- от т.71 до т.72 земельный участок с кадастровым номером 59:07:2390101:293