



## АДМИНИСТРАЦИЯ КРАСНОКАМСКОГО ГОРОДСКОГО ОКРУГА

### КОМИТЕТ ЗЕМЕЛЬНЫХ И ИМУЩЕСТВЕННЫХ ОТНОШЕНИЙ АДМИНИСТРАЦИИ КРАСНОКАМСКОГО ГОРОДСКОГО ОКРУГА

#### РЕШЕНИЕ

о размещении объектов № 108/20 от «26» июня 2020 год

г. Краснокамск, пр. Маяковского, 11

Комитет земельных и имущественных отношений администрации Краснокамского городского округа в соответствии с пунктом 3 статьи 39.36 Земельного кодекса Российской Федерации, Положением о порядке и условиях размещения объектов на землях или земельных участках, находящихся в государственной или муниципальной собственности, на территории Пермского края без предоставления земельных участков и установления сервитутов, утвержденным постановлением Правительства Пермского края от 22.07.2015 №478-п

**разрешает** Акционерному обществу «Газпром газораспределение Пермь» (Краснокамский филиал), юридический адрес: г.Пермь, ул.Петропавловская, 43; почтовый адрес: 617060, Пермский край, г.Краснокамск, ул. Геофизиков, 5, тел./факс.:(34273)4-30-45/ 7-30-87.

**размещение объекта:** газопровод для транспортировки природного газа под давлением до 0,6 Мпа включительно, для размещения которых не требуется разрешения на строительство.

**способ размещения:** подземный.

**площадь:** 2324 кв.м.

**на землях:** государственная собственность на которые не разграничена.

**на срок:** 1 (один) год.

**местоположение:** Пермский край, Краснокамский городской округ, д.Брагино, ул.Полевая, у дома 7, в кадастровом квартале 59:07:0610101, согласно прилагаемой схеме предполагаемых к использованию земель или части земельного участка.

**вид разрешенного использования:** для строительства газопровода.

Территория, согласно схеме, расположена в зонах с особыми условиями использования территории: Приаэродромная территория аэродрома аэропорта Большое Савино (59:32-6.553); охранная зона газопровода высокого давления 1 категории д. Новая Ивановка-д. Брагино- с. Стряпунята Краснокамского района (59:07-6.285).

**АО «Газпром газораспределение Пермь»:**

- до момента размещения объекта осуществить согласование с собственниками объектов инфраструктуры, в т.ч. транспортной, расположенных в пределах земельного участка, указанного на прилагаемой схеме;

- соблюдать правила охранных зон воздушного пространства, установленные Постановлением Правительства РФ от 11.03.2010 № 138 «Об утверждении Федеральных правил использования воздушного пространства Российской Федерации»;

- соблюдать правила охранных зон газораспределительных сетей, установленные постановлением Правительства РФ от 20 ноября 2000 №878 «Об утверждении Правил охраны газораспределительных сетей»;

- получить разрешение (ордер) на производство земляных работ;

- соблюдать Правила благоустройства территории Краснокамского городского округа, утвержденные решением Краснокамской городской Думы от 24.04.2019г. № 61.

В соответствии с пунктом 7(2) Положения о порядке и условиях размещения объектов на землях или земельных участках, находящихся в государственной или муниципальной собственности, на территории Пермского

края без предоставления земельных участков и установления сервитутов, утвержденным постановлением Правительства Пермского края от 22.07.2015 № 478-п, предоставить в комитет земельных и имущественных отношений администрации Краснокамского городского округа в течении 1 месяца с момента размещения объектов материалы контрольной геодезической съемки размещенных объектов на бумажном и электронном носителях на безвозмездной основе.

В соответствии со статьей 20<sup>1</sup> Закона Пермского края от 14.09.2011 № 805-ПК «О градостроительной деятельности в Пермском крае» АО «Газпром газораспределение Пермь»:

- не позднее чем за 10 рабочих дней до начала строительства и (или) реконструкции безвозмездно передает в орган местного самоуправления по месту расположения каждого объекта один экземпляр копий разделов проектной документации, предусмотренных пунктом 1 части 12 статьи 48 Градостроительного кодекса Российской Федерации;

- в течение 10 рабочих дней после окончания работ по строительству, реконструкции безвозмездно передает в орган местного самоуправления по месту расположения каждого объекта схему, отображающую расположение объекта и сетей инженерно-технического обеспечения, подписанную застройщиком (техническим заказчиком), с приложением текстового и графического описания местоположения границ охранной и санитарно-защитной зоны, перечень координат характерных точек границ такой зоны.


**примечание:**

- решение о размещении объектов не дает право на строительство и (или) реконструкцию объектов, не указанных в решении о размещении объектов.

- размещение объектов предусматривает надлежащее выполнение обязанностей заявителя в соответствии со статьей 39.35 Земельного кодекса Российской Федерации.

**приложение:** схема предполагаемых к использованию земель или части земельного участка на 1 л. в 1 экз.

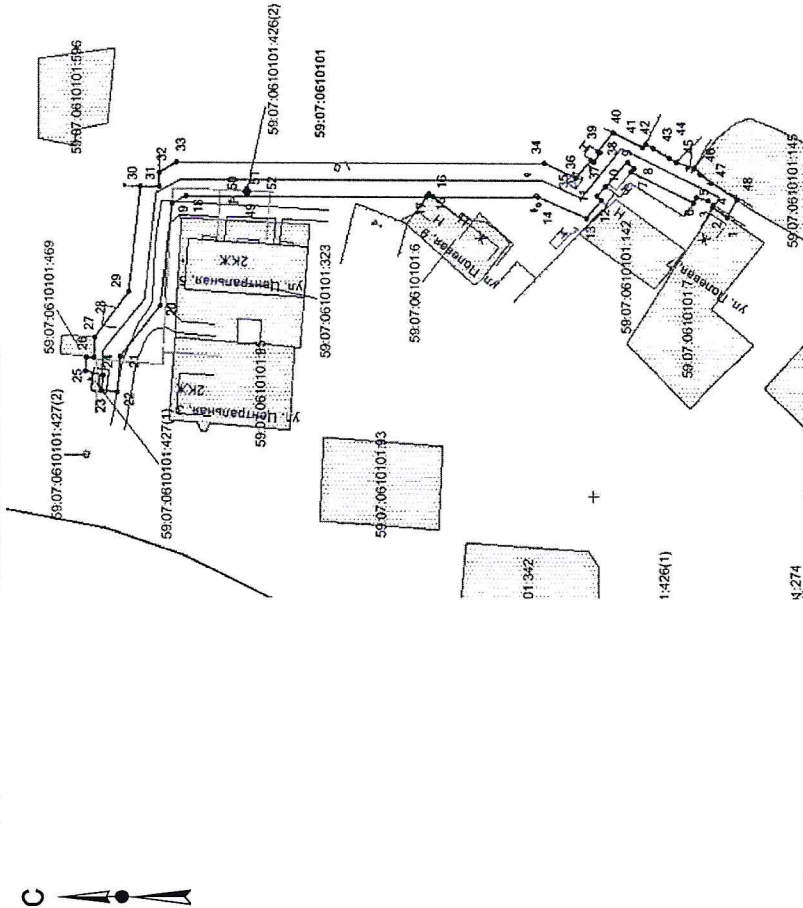
Заместитель председателя комитета –  
начальник отдела по управлению  
земельными участками



З.Х. Мифтахова

### Схема предполагаемых к использованию земель или части земельного участка

Объект: газопровод для транспортировки природного газа под давлением до 0,6 МПа включительно  
 Местоположение: Пермский край, Краснокамский городской округ, д. Брагино, ул. Полевая, у дома 7  
 Площадь земель или части земельного участка, кв.м.: 2324  
 Категория земель: земли населенных пунктов  
 Вид разрешенного использования: для строительства газопровода




#### Описание грании смежных землепользователей:

- от т.1 до т.2
- от т.2 до т.15, т.17 до т.26, т.28 до т.46
- от т.15 до т.17
- от т.26 до т.28
- от т.46 до т.48
- г.274
- граница участка с кадастровым № 59:07:06:10:01:145
- земли общего пользования
- граница участка с кадастровым № 59:07:06:10:01:6
- граница участка с кадастровым № 59:07:06:10:01:469
- граница участка с кадастровым № 59:07:06:10:01:145

**К РЕШЕНИЮ О РАЗМЕЩЕНИИ**  
**№ 108/120 ОТ 26.08. 2020**

Масштаб 1:1200

Обозначение характерных точек границ	Координаты, м (МСК-59)		Обозначение характерных точек границ	Координаты, м (МСК-59)	
	X	Y		X	Y
1	533309,82	2211033,89	28	533498,91	2210997,13
2	533314,24	2211037,05	29	533488,84	2211010,84
3	533313,84	2211037,68	30	533485,25	2211042,61
4	533315,49	2211038,81	31	533479,58	2211042,65
5	533318,95	2211039,67	32	533479,57	2211046,88
6	533319,99	2211038,16	33	533474,44	2211049,81
7	533338,62	2211047,37	34	533364,54	2211049,81
8	533337,69	2211048,50	35	533355,02	2211045,36
9	533339,77	2211050,29	36	533350,65	2211050,93
10	533346,36	2211043,08	37	533349,74	2211050,29
11	533348,76	2211039,98	38	533348,01	2211053,01
12	533347,58	2211038,87	39	533348,56	2211053,47
13	533351,98	2211033,45	40	533344,02	2211059,10
14	533366,62	2211039,80	41	533335,20	2211054,63
15	533398,05	2211039,81	42	533334,19	2211055,74
16	533399,20	2211040,65	43	533331,88	2211054,39
17	533399,88	2211039,80	44	533327,25	2211051,69
18	533471,79	2211039,80	45	533324,94	2211050,34
19	533475,76	2211037,55	46	533319,58	2211048,78
20	533479,23	2211006,83	47	533317,92	2211046,74
21	533491,53	2210991,55	48	533306,76	2211039,11
22	533492,40	2210980,72	49	533453,53	2211040,50
23	533496,95	2210981,31	50	533454,24	2211041,21
24	533496,61	2210985,87	51	533453,53	2211041,92
25	533501,91	2210987,07	52	533452,82	2211041,21
26	533501,57	2210991,31			
27	533499,45	2210991,15			



#### Условные обозначения:

- граница предполагаемых к использованию земель;
- граница учтенных земельных участков;
- граница кадастрового квартала;
- проектируемый газопровод;
- существующий газопровод;
- обозначение кадастрового квартала;
- кадастровый номер земельного участка;

Заявитель: А.Д.Яринал  
 Верно