



**АДМИНИСТРАЦИЯ  
КРАСНОКАМСКОГО ГОРОДСКОГО ОКРУГА**

**КОМИТЕТ ЗЕМЕЛЬНЫХ И ИМУЩЕСТВЕННЫХ ОТНОШЕНИЙ  
АДМИНИСТРАЦИИ КРАСНОКАМСКОГО ГОРОДСКОГО ОКРУГА**

**РЕШЕНИЕ**

о размещении объектов № 131/20 от «05» августа 2020 год

г. Краснокамск, пр. Маяковского, 11

В соответствии с пунктом 3 статьи 39.36 Земельного кодекса Российской Федерации, Положением о порядке и условиях размещения объектов на землях или земельных участках, находящихся в государственной или муниципальной собственности, на территории Пермского края без предоставления земельных участков и установления сервитутов, утвержденным постановлением Правительства Пермского края от 22.07.2015 № 478-п, комитет земельных и имущественных отношений администрации Краснокамского городского округа **разрешает** Открытому акционерному обществу «Межрегиональная распределительная сетевая компания Урала», ОГРН 1056604000970, ИНН 6671163413, юридический адрес: 620026, Свердловская область, г. Екатеринбург, ул. Мамина-Сибиряка, д. 140, тел.:8 (3435) 23-04-66, email:cecr@cht.mrsk-ural.ru.

**размещение объекта:** Реконструкция КВЛ 6кВ Бусырята от ПС 35кВ Краснокамск с установкой реклоузера, КВЛ 6 кВ Черная от ПС 110кВ Запальта с установкой реклоузера для электроснабжения производственного здания ООО «Буматика» по адресу: Пермский край, Краснокамский район, в 2,5 км северо-восточнее д.Черная (кад. № 59:07:2460101:93), для размещения которых не требуется разрешения на строительство.

**способ размещения:** надземный.

**площадь:** 7819 кв.м.

**на землях:** государственная собственность на которые не разграничена.

**на срок:** бессрочно.

**местоположение:** Пермский край, Краснокамский городской округ, г.Краснокамск (район ул.Промышленной), в кадастровых кварталах 59:07:0011004, 59:07:0011103, 59:07:0011102, 59:07:0011101, согласно прилагаемой схеме предполагаемых к использованию земель или части земельного участка.

**вид разрешенного использования:** -

Территория, согласно схеме, расположена в зонах с особыми условиями использования территории:

- приаэродромная территория аэродрома аэропорта Большое Савино (59.32.2.857);

- охранная зона инженерных коммуникаций (59:07-6.44).

**ОАО «МРСК Урала»:**

- до момента размещения объекта осуществить согласование с собственниками объектов инфраструктуры, в т.ч. транспортной, расположенных в пределах земельного участка, указанного на прилагаемой схеме;

- получить разрешение (ордер) на производство земляных работ;

- соблюдать правила охранных зон воздушного пространства, установленные Постановлением Правительства Российской Федерации от 11.03.2010 № 138 «Об утверждении Федеральных правил использования воздушного пространства Российской Федерации»;
- соблюдать правила охраны электрических сетей, установленные постановлением Правительства Российской Федерации от 24.02.2009 № 160 «О порядке установления охранных зон объектов электросетевого хозяйства и особых условий использования земельных участков, расположенных в границах таких зон»;
- соблюдать Правила благоустройства территории Краснокамского городского округа, утвержденные решением Краснокамской городской Думы от 24.04.2019 № 61.

В соответствии с пунктом 7(2) Положения о порядке и условиях размещения объектов на землях или земельных участках, находящихся в государственной или муниципальной собственности, на территории Пермского края без предоставления земельных участков и установления сервитутов, утвержденным постановлением Правительства Пермского края от 22.07.2015 № 478-п, предоставить в комитет земельных и имущественных отношений администрации Краснокамского городского округа в течении 1 месяца с момента размещения объектов материалы контрольной геодезической съемки размещенных объектов на бумажном и электронном носителях на безвозмездной основе.

В соответствии со статьей 20<sup>1</sup> Закона Пермского края от 14.09.2011 № 805-ПК «О градостроительной деятельности в Пермском крае» **ОАО «МРСК Урала»:**

- не позднее чем за 10 рабочих дней до начала строительства и (или) реконструкции безвозмездно передает в орган местного самоуправления по месту расположения каждого объекта один экземпляр копий разделов проектной документации, предусмотренных пунктом 1 части 12 статьи 48 Градостроительного кодекса Российской Федерации;
- в течение 10 рабочих дней после окончания работ по строительству, реконструкции безвозмездно передает в орган местного самоуправления по месту расположения каждого объекта схему, отображающую расположение объекта и сетей инженерно-технического обеспечения, подписанную застройщиком (техническим заказчиком), с приложением текстового и графического описания местоположения границ охранной и санитарно-защитной зоны, перечень координат характерных точек границ такой зоны.

**примечание:**

- решение о размещении объектов не дает право на строительство и (или) реконструкцию объектов, не указанных в решении о размещении объектов.
- размещение объектов предусматривает надлежащее выполнение обязанностей заявителя в соответствии со статьей 39.35 Земельного кодекса Российской Федерации.

**приложение:** схема предполагаемых к использованию земель или части земельного участка на 5 л. в 1 экз.

Заместитель председателя комитета –  
начальник отдела по управлению  
земельными участками



З.Х. Мифтахова

Е.К.Одинокова  
(273)43834

# СХЕМА ПРЕДПОЛАГАЕМЫХ К ИСПОЛЬЗОВАНИЮ ЗЕМЕЛЬ ИЛИ ЧАСТИ ЗЕМЕЛЬНОГО УЧАСТКА

**Объект:** Реконструкция КВЛ 6кВ Бусырята от ПС 35 кВ Краснокамск с установкой реклоузера, КВЛ 6 кВ Черная от ПС 110 кВ Запалята с установкой реклоузера для электроснабжения производственного здания ООО "Буматика" по адресу: Пермский край, Краснокамский район, в 2,5 км северо-восточнее д. Черная (кад. № 59:07:2460101:93)

**Местоположение:** Пермский край, Краснокамский район, г. Краснокамск

**Площадь земель или части земельного участка, кв.м.:** 7819

**Категория земель:** земли населенных пунктов

**Вид разрешенного использования земельного участка:** отсутствует

## КАТАЛОГ КООРДИНАТ, м

№ точки границы	X	Y
1	526475,63	2205291,21
2	526478,89	2205317,05
3	526527,75	2205352,97
4	526621,70	2205421,58
5	526629,20	2205481,11
6	526636,08	2205515,60
7	526638,02	2205553,58
8	526663,52	2205766,71
9	526676,57	2205772,25
10	526787,31	2205846,04
11	526813,35	2205862,23
12	526825,27	2205869,61
13	526866,47	2205894,99
14	526919,51	2205927,71
15	526972,54	2205960,39
16	527028,21	2205994,80
17	527077,53	2206026,29
18	527083,05	2206030,26
19	527085,94	2206030,11
20	527109,22	2206041,68
21	527138,40	2206062,03
22	527215,12	2206101,22
23	527283,33	2206135,59
24	527292,38	2206140,91
25	527322,70	2206159,28
26	527323,57	2206157,80
27	527343,05	2206165,07
28	527441,30	2206213,11
29	527470,15	2206227,13
30	527488,57	2206236,11
31	527517,15	2206251,77
32	527516,06	2206253,49
33	527540,25	2206264,32
34	527541,17	2206264,72
35	527562,23	2206273,98

№ точки границы	X	Y
36	527583,97	2206284,21
37	527606,94	2206294,36
38	527654,23	2206317,23
39	527698,26	2206338,33
40	527720,69	2206354,00
41	527745,07	2206367,59
42	527759,50	2206376,72
43	527767,03	2206383,84
44	527771,69	2206386,65
45	527790,50	2206397,85
46	527791,02	2206397,00
47	527792,73	2206398,06
48	527792,19	2206398,92
49	527790,64	2206401,61
50	527718,56	2206357,40
51	527696,24	2206341,79
52	527652,49	2206320,83
53	527513,36	2206258,01
54	527468,40	2206230,72
55	527440,01	2206216,93
56	527341,47	2206168,75
57	527322,66	2206162,89
58	527312,72	2206158,01
59	527286,32	2206141,56
60	527213,32	2206104,79
61	527136,33	2206065,47
62	527107,11	2206045,08
63	527082,89	2206034,88
64	527076,33	2206030,13
65	527026,17	2205998,05
66	526970,55	2205963,71
67	526864,47	2205898,24
68	526811,37	2205865,51
69	526785,15	2205849,41
70	526659,78	2205769,09

№ точки границы	X	Y
71	526634,03	2205553,91
72	526632,10	2205516,10
73	526625,25	2205481,75
74	526617,95	2205423,79
75	526525,33	2205356,13
76	526474,52	2205318,30
77	526471,49	2205288,54
78	526473,13	2205289,75
79	526474,15	2205290,11

## ОПИСАНИЕ ГРАНИЦ СМЕЖНЫХ ЗЕМЛЕПОЛЬЗОВАНИЙ:

от т.1 до т.23; от т.26 до т.31; от т.35 до т.42; от т.48 до т.77;	городские земли
от т.23 до т.24	ЗУ с кад. № 59:07:0011102:299
от т.24 до т.26	ЗУ с кад. № 59:07:0011102:294
от т.31 до т.34	ЗУ с кад. № 59:07:0011101:412
от т.34 до т.35	ЗУ с кад. № 59:07:0011101:413
от т.42 до т.44	ЗУ с кад. № 59:07:0011101:104
от т.44 до т.48	ЗУ с кад. № 59:07:0011101:18
от т.77 до т.1	ЗУ с кад. 59:07:0011004:75 (ЕЗ 59:07:0000000:36)

КОМИТЕТ ЗЕМЕЛЬНЫХ И ИМУЩЕСТВЕННЫХ ОТНОШЕНИЙ  
Администрация Краснокамского городского округа  
ОКПО 40900436 КПП 591601001  
ОГРН 1185958071474 ИНН 5916034070  
пр.Маяковского, 11 г. Краснокамск  
Пермского края, 617060  
Тел./факс: (34273) 4-46-17  
E-mail: kio\_krasnokamsk@mail.ru

№ \_\_\_\_\_  
от \_\_\_\_\_

**К РЕШЕНИЮ О РАЗМЕЩЕНИИ**  
№ 434 /20 ОТ 05.08.2020

### УСЛОВНЫЕ ОБОЗНАЧЕНИЯ:

- 59:07:0011101 - кадастровый номер кадастрового квартала
- :7 - номер учтенного земельного участка
- граница кадастрового квартала
- существующая часть границы, имеющиеся в ЕГРН сведения о которой достаточны для определения её местоположения
- граница проектируемого размещения Объекта
- 3У1 - обозначение территории проектируемого размещения Объекта
- - характерная точка границы территории размещения Объекта

ВЕРНО

Заявитель:

*Иван Иванович У.В.*

М.П.

(для юридических лиц и индивидуальных предпринимателей)

(по доверенности)

# СХЕМА ПРЕДПОЛАГАЕМЫХ К ИСПОЛЬЗОВАНИЮ ЗЕМЕЛЬ ИЛИ ЧАСТИ ЗЕМЕЛЬНОГО УЧАСТКА

**Объект:** Реконструкция КВЛ 6кВ Бусырята от ПС 35 кВ Краснокамск с установкой реклоузера, КВЛ 6 кВ Черная от ПС 110 кВ Запальта с установкой реклоузера для электроснабжения производственного здания ООО "Буматика" по адресу: Пермский край, Краснокамский район, в 2,5 км северо-восточнее д. Черная (кад. № 59:07:2460101:93)

**Местоположение:** Пермский край, Краснокамский район, г. Краснокамск

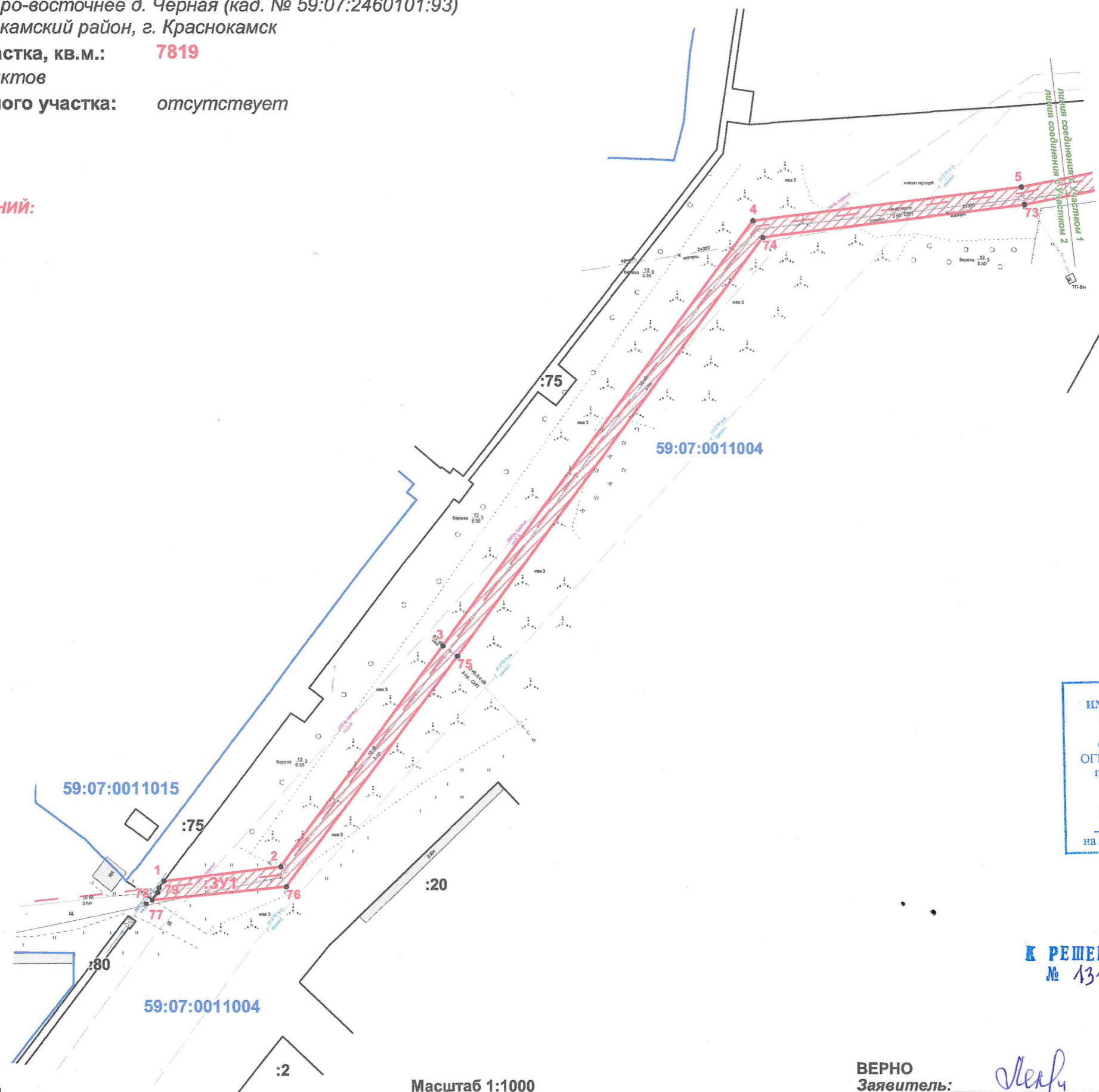
**Площадь земель или части земельного участка, кв.м.:** 7819

**Категория земель:** земли населенных пунктов

**Вид разрешенного использования земельного участка:** отсутствует

**КАТАЛОГ КООРДИНАТ, м**

**ОПИСАНИЕ ГРАНИЦ СМЕЖНЫХ ЗЕМЛЕПОЛЬЗОВАНИЙ:**  
представлены на Листе 1.



Участок 1

КОМИТЕТ ЗЕМЕЛЬНЫХ И  
ИМУЩЕСТВЕННЫХ ОТНОШЕНИЙ  
Администрация Краснокамского  
городского округа  
ОКПО 40900436 КПП 591601001  
ОГРН 1185958071474 ИНН 5916034670  
пр.Маяковского, 11 г. Краснокамск  
Пермского края, 617060  
Тел./факс: (34273) 4-45-17  
E-mail: kio\_krasnokamsk@mail.ru  
на № \_\_\_\_\_ от \_\_\_\_\_

**К РЕШЕНИЮ О РАЗМЕЩЕНИИ**  
№ 131/20 ОТ 05.08.2020

**УСЛОВНЫЕ ОБОЗНАЧЕНИЯ:**

- 59:07:0011101 - кадастровый номер кадастрового квартала
- :7 - номер учтенного земельного участка
- граница кадастрового квартала
- существующая часть границы, имеющиеся в ЕГРН сведения о которой достаточны для определения её местоположения
- граница проектируемого размещения Объекта
- :ЗУ1 - обозначение территории проектируемого размещения Объекта
- - характерная точка границы территории размещения Объекта

Масштаб 1:1000

**ВЕРНО**  
**Заявитель:** *Мельник Алексей Юрьевич*  
**М.П.** (по доверенности)  
(для юридических лиц и индивидуальных предпринимателей)

# СХЕМА ПРЕДПОЛАГАЕМЫХ К ИСПОЛЬЗОВАНИЮ ЗЕМЕЛЬ ИЛИ ЧАСТИ ЗЕМЕЛЬНОГО УЧАСТКА

**Объект:** Реконструкция КВЛ 6 кВ Бусырята от ПС 35 кВ Краснокамск с установкой реклоузера, КВЛ 6 кВ Черная от ПС 110 кВ Запальта с установкой реклоузера для электроснабжения производственного здания ООО "Буматика" по адресу: Пермский край, Краснокамский район, в 2,5 км северо-восточнее д. Черная (кад. № 59:07:2460101:93)

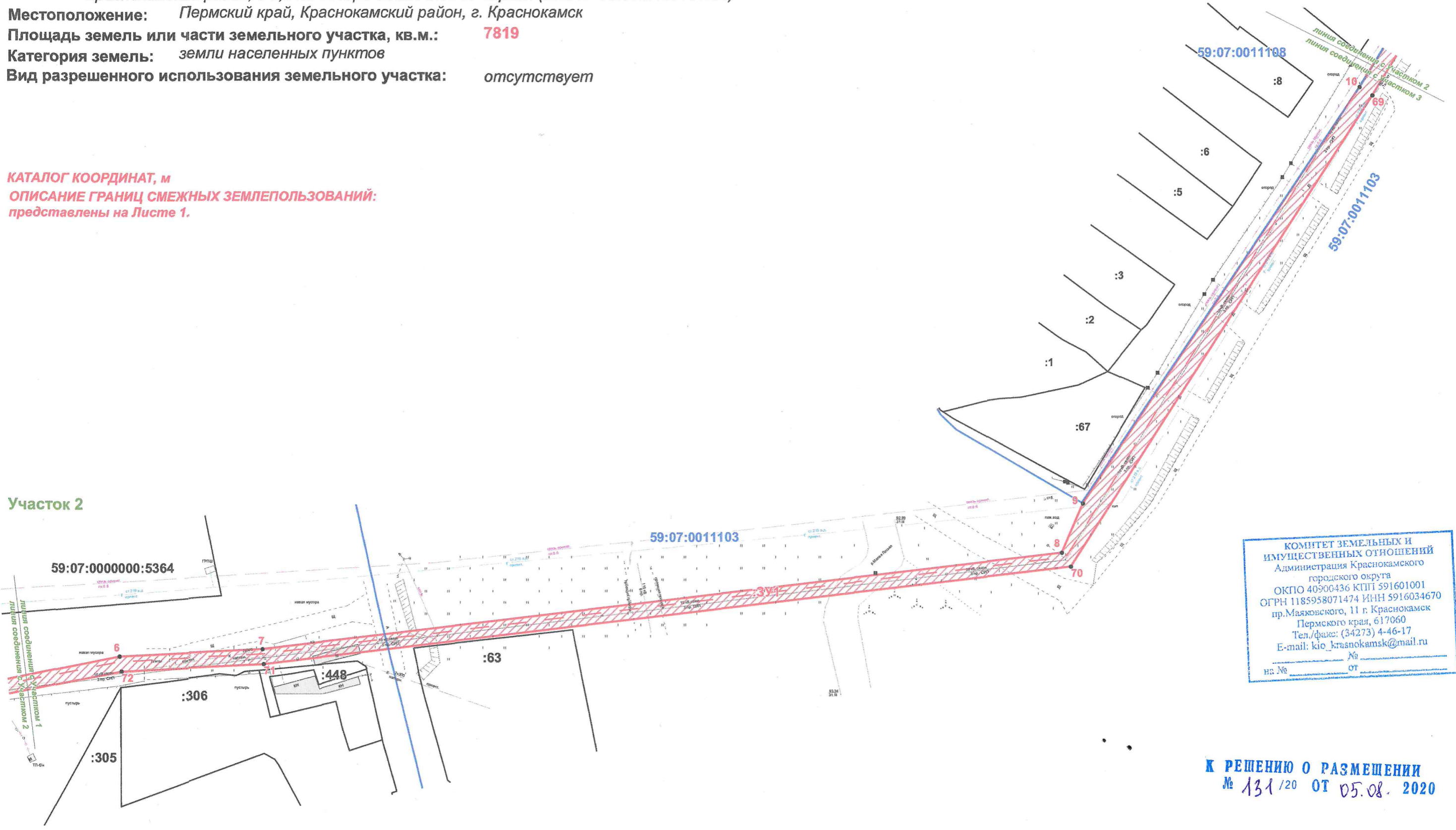
**Местоположение:** Пермский край, Краснокамский район, г. Краснокамск

**Площадь земель или части земельного участка, кв.м.:** 7819

**Категория земель:** земли населенных пунктов

**Вид разрешенного использования земельного участка:** отсутствует

**КАТАЛОГ КООРДИНАТ, м**  
**ОПИСАНИЕ ГРАНИЦ СМЕЖНЫХ ЗЕМЛЕПОЛЬЗОВАНИЙ:**  
представлены на Листе 1.



КОМИТЕТ ЗЕМЕЛЬНЫХ И ИМУЩЕСТВЕННЫХ ОТНОШЕНИЙ  
Администрация Краснокамского городского округа  
ОКПО 40900436 КПП 591601001  
ОГРН 1185958071474 ИНН 5916034670  
пр. Маяковского, 11 г. Краснокамск  
Пермского края, 617060  
Тел./факс: (34273) 4-46-17  
E-mail: kio\_krasnokamsk@mail.ru  
на № \_\_\_\_\_ № \_\_\_\_\_ от \_\_\_\_\_

**К РЕШЕНИЮ О РАЗМЕЩЕНИИ**  
№ 131/20 ОТ 05.08.2020

- УСЛОВНЫЕ ОБОЗНАЧЕНИЯ:**
- 59:07:0011101 - кадастровый номер кадастрового квартала
  - :7 - номер учтенного земельного участка
  - граница кадастрового квартала
  - существующая часть границы, имеющиеся в ЕГРН сведения о которой достаточны для определения её местоположения
  - граница проектируемого размещения Объекта
  - :ЗУ1 - обозначение территории проектируемого размещения Объекта
  - - характерная точка границы территории размещения Объекта

Масштаб 1:1000

**ВЕРНО**  
**Заявитель:** *Мельников У.В.*  
**М.П.** (по заверенности)  
*(подпись, расшифровка подписи)*

# СХЕМА ПРЕДПОЛАГАЕМЫХ К ИСПОЛЬЗОВАНИЮ ЗЕМЕЛЬ ИЛИ ЧАСТИ ЗЕМЕЛЬНОГО УЧАСТКА

**Объект:** Реконструкция КВЛ 6 кВ Бусырята от ПС 35 кВ Краснокамск с установкой реклоузера, КВЛ 6 кВ Черная от ПС 110 кВ Запальта с установкой реклоузера для электроснабжения производственного здания ООО "Буматика" по адресу: Пермский край, Краснокамский район, в 2,5 км северо-восточнее д. Черная (кад. № 59:07:2460101:93)

**Местоположение:** Пермский край, Краснокамский район, г. Краснокамск

**Площадь земель или части земельного участка, кв.м.:** 7819

**Категория земель:** земли населенных пунктов

**Вид разрешенного использования земельного участка:** отсутствует

Участок 3

Участок 4



КОМИТЕТ ЗЕМЕЛЬНЫХ И  
ИМУЩЕСТВЕННЫХ ОТНОШЕНИЙ  
Администрация Краснокамского  
городского округа  
ОКПО 40900436 КПП 591601001  
ОГРН 1185958071474 ИНН 5916034670  
пр.Маяковского, 11 г. Краснокамск  
Пермского края, 617060  
Тел./факс: (34273) 4-46-17  
E-mail: kio\_krasnokamsk@mail.ru  
на № \_\_\_\_\_ от \_\_\_\_\_

К РЕШЕНИЮ О РАЗМЕЩЕНИИ  
№ 131/20 ОТ 05.08. 2020

КАТАЛОГ КООРДИНАТ, м  
ОПИСАНИЕ ГРАНИЦ СМЕЖНЫХ ЗЕМЛЕПОЛЬЗОВАНИЙ:  
представлены на Листе 1.

Масштаб 1:1000

**УСЛОВНЫЕ ОБОЗНАЧЕНИЯ:**

- 59:07:0011101 - кадастровый номер кадастрового квартала
- :7 - номер учтенного земельного участка
- граница кадастрового квартала
- существующая часть границы, имеющиеся в ЕГРН сведения о которой достаточны для определения её местоположения
- граница проектируемого размещения Объекта
- обозначение территории проектируемого размещения Объекта
- - характерная точка границы территории размещения Объекта

ВЕРНО  
Заявитель:

*Медв. Механика УВ*  
(по доверенности)

М.П.  
(для юридических лиц и индивидуальных предпринимателей)

# СХЕМА ПРЕДПОЛАГАЕМЫХ К ИСПОЛЬЗОВАНИЮ ЗЕМЕЛЬ ИЛИ ЧАСТИ ЗЕМЕЛЬНОГО УЧАСТКА

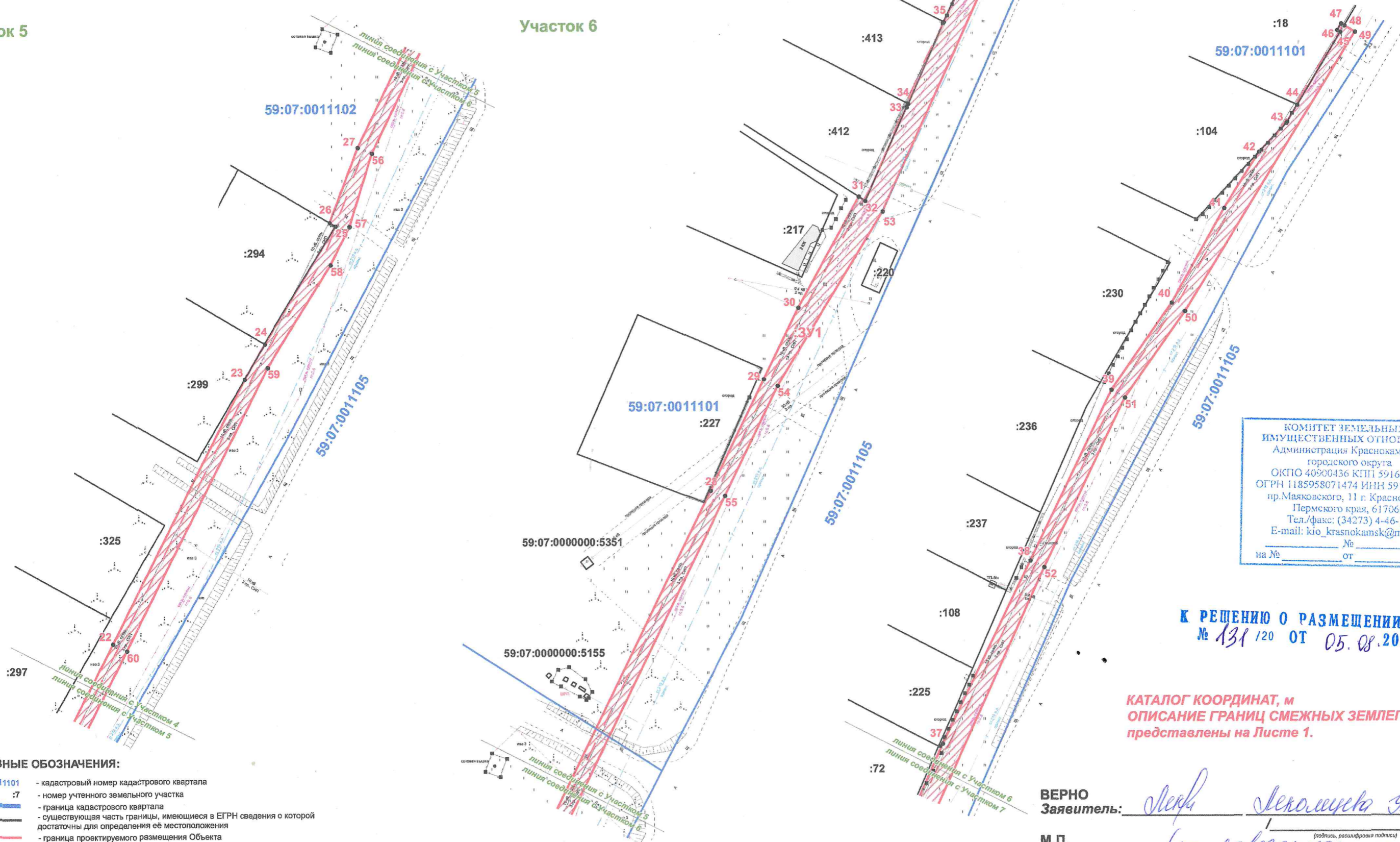
**Объект:** Реконструкция КВЛ 6 кВ Бусырята от ПС 35 кВ Краснокамск с установкой реклоузера, КВЛ 6 кВ Черная от ПС 110 кВ Запальта с установкой реклоузера для электроснабжения производственного здания ООО "Буматика" по адресу: Пермский край, Краснокамский район, в 2,5 км северо-восточнее д. Черная (кад. № 59:07:2460101:93)

**Местоположение:** Пермский край, Краснокамский район, г. Краснокамск  
**Площадь земель или части земельного участка, кв.м.:** 7819  
**Категория земель:** земли населенных пунктов  
**Вид разрешенного использования земельного участка:** отсутствует

Участок 5

Участок 6

Участок 7



КОМИТЕТ ЗЕМЕЛЬНЫХ И ИМУЩЕСТВЕННЫХ ОТНОШЕНИЙ  
Администрация Краснокамского городского округа  
ОКПО 40900436 КПП 591601001  
ОГРН 1185958071474 ИНН 5916034670  
пр.Маяковского, 11 г. Краснокамск Пермского края, 617060  
Тел./факс: (34273) 4-46-17  
E-mail: kio\_krasnokamsk@mail.ru

№ \_\_\_\_\_  
на № \_\_\_\_\_ от \_\_\_\_\_

К РЕШЕНИЮ О РАЗМЕЩЕНИИ  
№ 131 /20 ОТ 05.08.2020

КАТАЛОГ КООРДИНАТ, М  
ОПИСАНИЕ ГРАНИЦ СМЕЖНЫХ ЗЕМЛЕПОЛЬЗОВАНИЙ:  
представлены на Листе 1.

- УСЛОВНЫЕ ОБОЗНАЧЕНИЯ:**
- 59:07:0011101 - кадастровый номер кадастрового квартала
  - :7 - номер учтенного земельного участка
  - граница кадастрового квартала
  - существующая часть границы, имеющиеся в ЕГРН сведения о которой достаточны для определения её местоположения
  - граница проектируемого размещения Объекта
  - :ЗУ1 - обозначение территории проектируемого размещения Объекта
  - - характерная точка границы территории размещения Объекта

Масштаб 1:1000

**ВЕРНО**  
**Заявитель:** *Медв. Мельникова Ю.В.*  
М.П. *(по ровности)*  
(подпись, расшифровка подписи)  
(для юридических лиц и индивидуальных предпринимателей)