



АДМИНИСТРАЦИЯ КРАСНОКАМСКОГО ГОРОДСКОГО ОКРУГА
КОМИТЕТ ЗЕМЕЛЬНЫХ И ИМУЩЕСТВЕННЫХ ОТНОШЕНИЙ
АДМИНИСТРАЦИИ КРАСНОКАМСКОГО ГОРОДСКОГО ОКРУГА

РЕШЕНИЕ

о размещении объектов № 180 /20 от « 15 » 10. 2020 год

г. Краснокамск, пр. Маяковского, 11

Комитет земельных и имущественных отношений администрации Краснокамского городского округа в соответствии с пунктом 3 статьи 39.36 Земельного кодекса Российской Федерации, Положением о порядке и условиях размещения объектов на землях или земельных участках, находящихся в государственной или муниципальной собственности, на территории Пермского края без предоставления земельных участков и установления сервитутов, утвержденным постановлением Правительства Пермского края от 22.07.2015 № 478-п

разрешает Обществу с ограниченной ответственностью «Технологии инфокоммуникаций» (ООО «Технологии инфокоммуникаций»), ОГРН 1065903017839, ИНН 5903019354, адрес: 614081, г. Пермь, ул. Плеханова, д. 70а, офис №1, телефон представителя: 8(902)4729189.

размещение объекта: сооружение связи – столбовая опора связи, для размещения которых не требуется разрешения на строительство.

способ размещения: наземный.

площадь: 36 кв.м.

на землях: государственная собственность на которые не разграничена.

на срок: бессрочно.

местоположение: Пермский край, Краснокамский городской округ, д. Конец-Бор, западнее зем. участка с кад. № 59:07:0540105:262 (ул. Тепличная, з/у 61), в кадастровом квартале 59:07:0540105, согласно прилагаемой схеме предполагаемых к использованию земель или части земельного участка.

вид разрешенного использования: -

Территория, согласно схеме, расположена в зоне с особыми условиями использования территории:

- приаэродромная территория аэродрома аэропорта Большое Савино (59:32-6.553).

ООО «Технологии инфокоммуникаций»:

- до момента размещения объекта осуществить согласование с собственниками объектов инфраструктуры, в т.ч. транспортной, расположенных в пределах земельного участка, указанного на прилагаемой схеме;

- получить разрешение (ордер) на производство земляных работ;

- соблюдать правила охранных зон воздушного пространства, установленные Постановлением Правительства Российской Федерации от 11.03.2010 № 138 «Об утверждении Федеральных правил использования воздушного пространства Российской Федерации»;

- соблюдать правила благоустройства территории Краснокамского городского округа, утвержденные решением Краснокамской городской Думы от 24.04.2019 № 61.

В соответствии со статьей 20¹ Закона Пермского края от 14.09.2011 № 805-ПК «О градостроительной деятельности в Пермском крае» **ООО «Технологии инфокоммуникаций»:**

- не позднее чем за 10 рабочих дней до начала строительства и (или) реконструкции безвозмездно передает в орган местного самоуправления по месту расположения каждого объекта один экземпляр копий разделов проектной документации, предусмотренных пунктом 1 части 12 статьи 48 Градостроительного кодекса Российской Федерации;

- в течение 10 рабочих дней после окончания работ по строительству, реконструкции безвозмездно передает в орган местного самоуправления по месту расположения каждого объекта схему, отображающую расположение объекта и сетей инженерно-технического обеспечения, подписанную застройщиком (техническим заказчиком), с приложением текстового и графического описания местоположения границ охранной и санитарно-защитной зоны, перечень координат характерных точек границ такой зоны.

примечание:

- решение о размещении объектов не дает право на строительство и (или) реконструкцию объектов, не указанных в решении о размещении объектов.

- размещение объектов предусматривает надлежащее выполнение обязанностей заявителя в соответствии со статьей 39.35 Земельного кодекса Российской Федерации.

приложение: схема предполагаемых к использованию земель или части земельного участка на 1 л. в 1 экз.

Заместитель председателя комитета –
начальник отдела по управлению
земельными участками



З.Х. Мифтахова

СХЕМА предполагаемых к использованию земель или части земельного участка

Объект: линии и сооружения связи, для размещения которых не требуется разрешение на строительство

Местоположение: Пермский край, Краснокамский г.о., д. Конец-Бор, западнее зем. участка

с кад. № 59:07:0540105:262 (ул. Тепличная, з/у 61)

Площадь земель или части земельного участка, кв.м: 36.05

Категория земель: земли населенных пунктов

Вид разрешенного использования: -





Каталог координат МСК-59

№	X	Y
н1	524501.19	2196568.76
н2	524498.33	2196574.03
н3	524493.05	2196571.17
н4	524495.91	2196565.89

Описание границ смежных землепользователей:

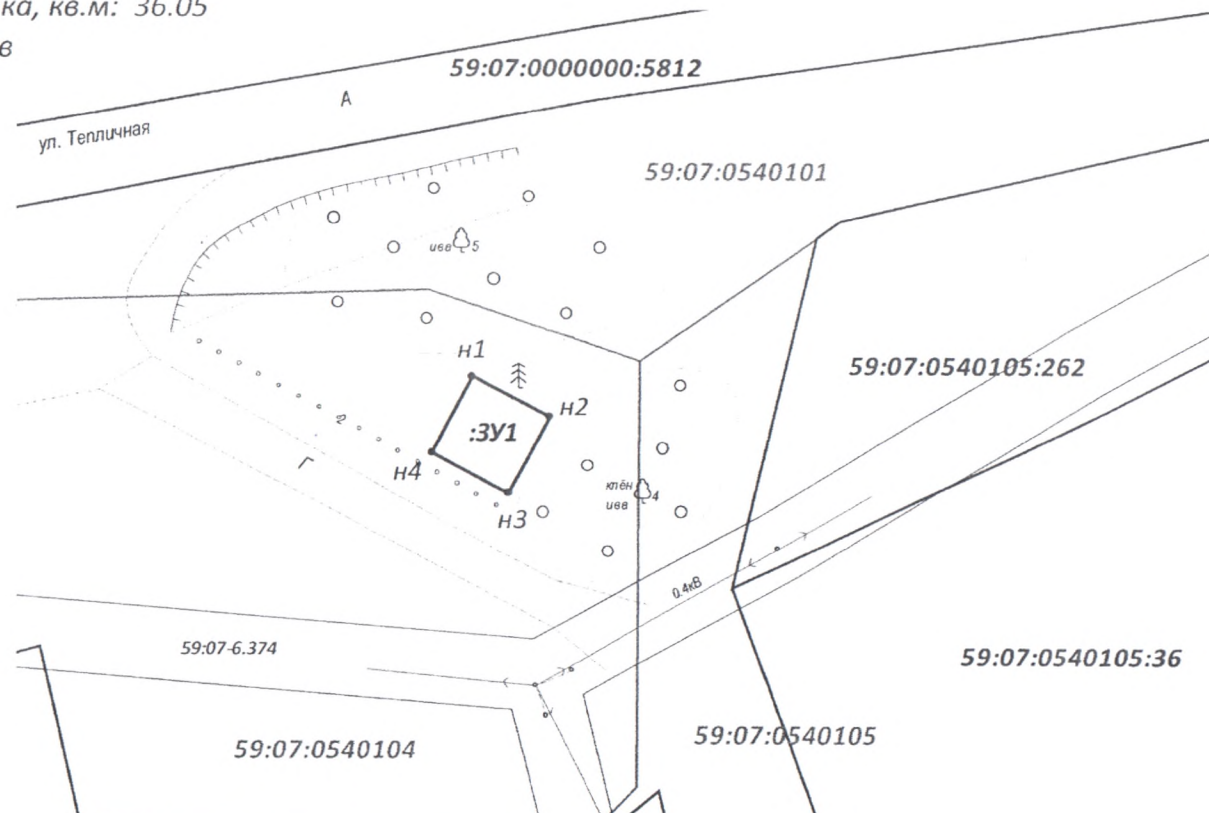
от т.н1 до т.н1 - муниципальные земли

Условные обозначения:

-  - проектируемая граница земельного участка
 -  - граница земельных участков, состоящих на ГКУ
 -  - граница кадастрового квартала
 -  - граница охранной зоны
- 59:07:0540105:36 - кадастровый номер земельного участка, состоящего на ГКУ
- 59:07:0540105 - кадастровый номер кадастрового квартала

Заявитель: Директор

(подпись, расшифровка подписи) М.П. (для юридических лиц или индивидуальных предпринимателей)



КОМИТЕТ ЗЕМЕЛЬНЫХ И
ИМУЩЕСТВЕННЫХ ОТНОШЕНИЙ
Администрация Краснокамского
городского округа
ОКПО 40900436 КПП 591601001
ОГРН 1185958071474 ИНН 5916034670
пр. Маяковского, 11 г. Краснокамск
Пермского края, 617060
Тел./факс: (34273) 4-46-17
E-mail: kio.krasnokamski@mail.ru

Масштаб 1:500
РЕШЕНИЕ О РАЗМЕЩЕНИИ
№ 180/20 ОТ 15.10 2020