



АДМИНИСТРАЦИЯ КРАСНОКАМСКОГО ГОРОДСКОГО ОКРУГА  
КОМИТЕТ ЗЕМЕЛЬНЫХ И ИМУЩЕСТВЕННЫХ ОТНОШЕНИЙ  
АДМИНИСТРАЦИИ КРАСНОКАМСКОГО ГОРОДСКОГО ОКРУГА

**РЕШЕНИЕ**

о размещении объектов № 233720 от «22» сентября 2020 год

г. Краснокамск, пр. Маяковского, 11

В соответствии с пунктом 3 статьи 39.36 Земельного кодекса Российской Федерации, Положением о порядке и условиях размещения объектов на землях или земельных участках, находящихся в государственной или муниципальной собственности, на территории Пермского края без предоставления земельных участков и установления сервитутов, утвержденным постановлением Правительства Пермского края от 22.07.2015 № 478-п, комитет земельных и имущественных отношений администрации Краснокамского городского округа **разрешает** Акционерному обществу «Газпром газораспределение Пермь» (Краснокамский филиал), ОГРН 1025900512670, ИНН 5902183841 юридический адрес: г. Пермь, ул. Петропавловская, 43; почтовый адрес: 617060, Пермский край, г. Краснокамск, ул. Геофизиков, 5, тел./факс (34273) 4-30-45, 7-30-87.

**размещение объекта:** газопровод для транспортировки природного газа под давлением до 0,6 МПа включительно, для размещения которых не требуется разрешения на строительство.

**способ размещения:** подземный.

**площадь:** 555 кв.м.

**на землях:** собственность Муниципального образования «Краснокамское городское поселение Краснокамского муниципального района Пермского края».

**на срок:** 1 (один) год.

**местоположение:** Пермский край, Краснокамский городской округ, г. Краснокамск, ул. Пугачева, в районе д. № 19 (подключение в районе дома 10/1 по ул. Майская), на части земельного участка с кадастровым номером 59:07:0010317:185, согласно прилагаемой схеме предполагаемых к использованию земель или части земельного участка.

**вид разрешенного использования:** -.

Территория, согласно схеме, расположена в зоне с особыми условиями использования территории - приаэродромная территория аэродрома аэропорта Большое Савино (59.32.2.857).

**АО «Газпром газораспределение Пермь»:**

- до момента размещения объекта осуществить согласование с собственниками объектов инфраструктуры, в т.ч. транспортной, расположенных в пределах земельного участка, указанного на прилагаемой схеме;
- получить разрешение (ордер) на производство земляных работ;
- соблюдать правила охраняемых зон воздушного пространства, установленные Постановлением Правительства Российской Федерации от 11.03.2010 № 138 «Об утверждении Федеральных правил использования воздушного пространства Российской Федерации»;
- соблюдать Правила благоустройства территории Краснокамского городского округа, утвержденные решением Краснокамской городской Думы от 24.04.2019 № 61.

В соответствии с пунктом 7(2) Положения о порядке и условиях размещения объектов на землях или земельных участках, находящихся в государственной или муниципальной собственности, на территории Пермского края без предоставления земельных участков и установления сервитутов, утвержденным постановлением Правительства Пермского края от 22.07.2015 № 478-п, предоставить в комитет земельных и имущественных отношений администрации Краснокамского городского округа в течении 1 месяца с момента размещения объектов материалы контрольной геодезической съемки размещенных объектов на бумажном и электронном носителях на безвозмездной основе.

**примечание:**

- решение о размещении объектов не дает право на строительство и (или) реконструкцию объектов, не указанных в решении о размещении объектов.
- размещение объектов предусматривает надлежащее выполнение обязанностей заявителя в соответствии со статьей 39.35 Земельного кодекса Российской Федерации.

**приложение:** схема предполагаемых к использованию земель или части земельного участка на 1 л. в 1 экз.

Заместитель председателя комитета –  
начальник отдела по управлению  
земельными участками



З.Х. Мифтахова

# Схема предполагаемых к использованию земель или части земельного участка

Объект: газопровод для транспортировки природного газа под давлением до 0.6 Мпа включительно

Местоположение: Пермский край, г. Краснокамск, ул. Пугачева в р-не д. №19 (подключение в районе дома 10/1 по ул. Майская)

Площадь земель или части земельного участка, кв.м **555**

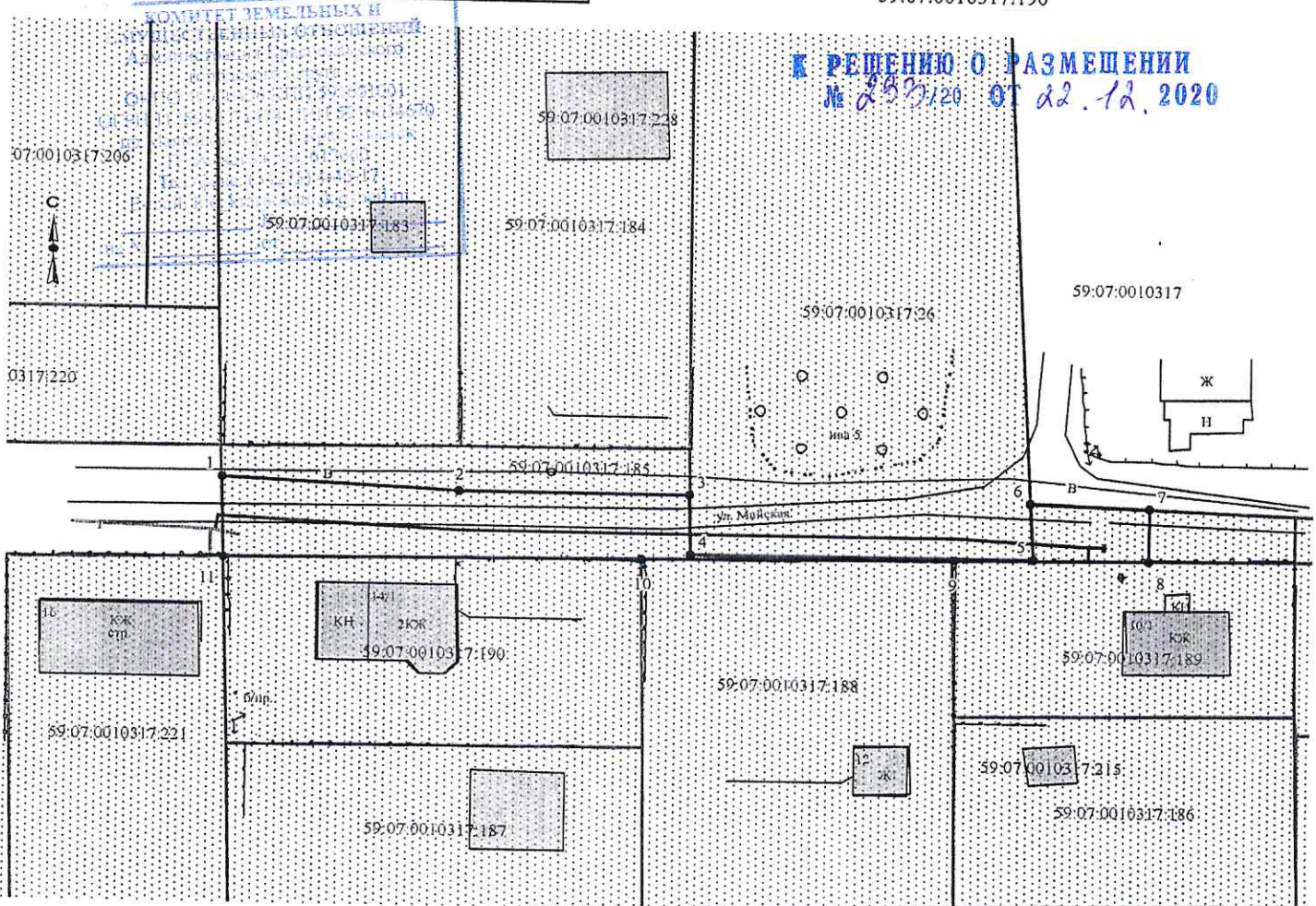
Категория земель: земли населённых пунктов

Вид разрешенного использования: для строительства газопровода

Обозначение характерных точек границ	Координаты (МСК-59), м	
	X	Y
1	525761.30	2200310.58
2	525760.02	2200336.79
3	525760.08	2200362.47
4	525752.64	2200362.50
5	525752.66	2200400.57
6	525759.53	2200400.13
7	525759.11	2200413.55
8	525752.63	2200413.53
9	525752.36	2200391.74
10	525751.92	2200357.08
11	525751.34	2200310.83

## Описание границ смежных землепользователей:

- от т.1 до т.3 земельный участок с кадастровым номером 59:07:0010317:185
- от т.7 до т.8 земельный участок с кадастровым номером 59:07:0010317:26
- от т.3 до т.6 земли общего пользования
- от т.6 до т.7 земельный участок с кадастровым номером 59:07:0010317:189
- от т.11 до т.1 земельный участок с кадастровым номером 59:07:0010317:188
- от т.8 до т.9 земельный участок с кадастровым номером 59:07:0010317:188
- от т.9 до т.10 земельный участок с кадастровым номером 59:07:0010317:190
- от т.10 до т.11 земельный участок с кадастровым номером 59:07:0010317:190








Масштаб 1:800

Заявитель  / А.В. Крапивин/

Верно

## Условные обозначения:

-  граница предполагаемых к использованию земель
-  граница учтенных земельных участков
-  граница кадастрового квартала
-  проектируемый газопровод
-  существующий газопровод

59:07:0010317:189 кадастровый номер земельного участка  
59:07:0010317 номер кадастрового квартала