



АДМИНИСТРАЦИЯ КРАСНОКАМСКОГО ГОРОДСКОГО ОКРУГА  
КОМИТЕТ ЗЕМЕЛЬНЫХ И ИМУЩЕСТВЕННЫХ ОТНОШЕНИЙ  
АДМИНИСТРАЦИИ КРАСНОКАМСКОГО ГОРОДСКОГО ОКРУГА

РЕШЕНИЕ

о размещении объектов № 238 /20 от «23» декабря 2020 год

г. Краснокамск, пр. Маяковского, 11

Комитет земельных и имущественных отношений администрации Краснокамского городского округа в соответствии с пунктом 3 статьи 39.36 Земельного кодекса Российской Федерации, Положением о порядке и условиях размещения объектов на землях или земельных участках, находящихся в государственной или муниципальной собственности, на территории Пермского края без предоставления земельных участков и установления сервитутов, утвержденным постановлением Правительства Пермского края от 22.07.2015 №478-п

**разрешает** Акционерному обществу «Газпром газораспределение Пермь» (Краснокамский филиал), юридический адрес: г.Пермь, ул.Петропавловская, 43; почтовый адрес: 617060, Пермский край, г.Краснокамск, ул. Геофизиков, 5, тел./факс.:(34273)4-30-45/ 7-30-87.

**размещение объекта:** газопровод для транспортировки природного газа под давлением до 0,6 Мпа включительно, для размещения которых не требуется разрешения на строительство.

**способ размещения:** подземный.

**площадь:** 278 кв.м.

**на землях:** собственность муниципального образования Краснокамского городского поселения.

**на срок:** 1 (один) год.

**местоположение:** Пермский край, Краснокамский городской округ, г.Краснокамск, ул.Пугачева, дом 21 (подключение в районе дома 10/1 по ул.Майская), на земельном участке с кадастровым номером 59:07:0010317:26, согласно прилагаемой схеме предполагаемых к использованию земель или части земельного участка.

**вид разрешенного использования:** для строительства газопровода.

Территория, согласно схеме, расположена в зоне с особыми условиями использования территории: Приаэродромная территория аэродрома аэропорта Большое Савино (59:32-6.553).

**АО «Газпром газораспределение Пермь»:**

- до момента размещения объекта осуществить согласование с собственниками объектов инфраструктуры, в т.ч. транспортной, расположенных в пределах земельного участка, указанного на прилагаемой схеме;
- соблюдать правила охранных зон воздушного пространства, установленные Постановлением Правительства РФ от 11.03.2010 № 138 «Об утверждении Федеральных правил использования воздушного пространства Российской Федерации»;
- получить разрешение (ордер) на производство земляных работ;
- соблюдать Правила благоустройства территории Краснокамского городского округа, утвержденные решением Краснокамской городской Думы от 24.04.2019г. № 61.

В соответствии с пунктом 7(2) Положения о порядке и условиях размещения объектов на землях или земельных участках, находящихся в государственной или муниципальной собственности, на территории Пермского края без предоставления земельных участков и установления сервитутов, утвержденным постановлением Правительства Пермского края от 22.07.2015 № 478-п, предоставить в комитет земельных и имущественных отношений

администрации Краснокамского городского округа в течении 1 месяца с момента размещения объектов материалы контрольной геодезической съемки размещенных объектов на бумажном и электронном носителях на безвозмездной основе.

**примечание:**

- решение о размещении объектов не дает право на строительство и (или) реконструкцию объектов, не указанных в решении о размещении объектов.
- размещение объектов предусматривает надлежащее выполнение обязанностей заявителя в соответствии со статьей 39.35 Земельного кодекса Российской Федерации.

**приложение:** схема предполагаемых к использованию земель или части земельного участка на 1 л. в 1 экз.

Заместитель председателя комитета —  
начальник отдела по управлению  
земельными участками



З.Х. Мифтахова



## Схема предполагаемых к использованию земель или части земельного участка

Объект: газопровод для транспортировки природного газа под давлением до 0.6 Мпа включительно

Местоположение: Пермский край, г. Краснокамск, ул. Пугачева, дом 21 (подключение в районе дома 10/1 по ул. Майская)

Площадь земель или части земельного участка, кв.м **278**

Категория земель: земли населённых пунктов


Вид разрешенного использования: для строительства газопровода

| Обозначение<br>характерных<br>точек границ | Координаты (МСК-59), м |            |
|--|------------------------|------------|
|  | X                      | Y          |
| 1  | 525760.08              | 2200362.47 |
| 2  | 525760.04              | 2200392.16 |
| 3  | 525759.53              | 2200400.13 |
| 4  | 525752.66              | 2200400.57 |
| 5  | 525752.64              | 2200362.50 |

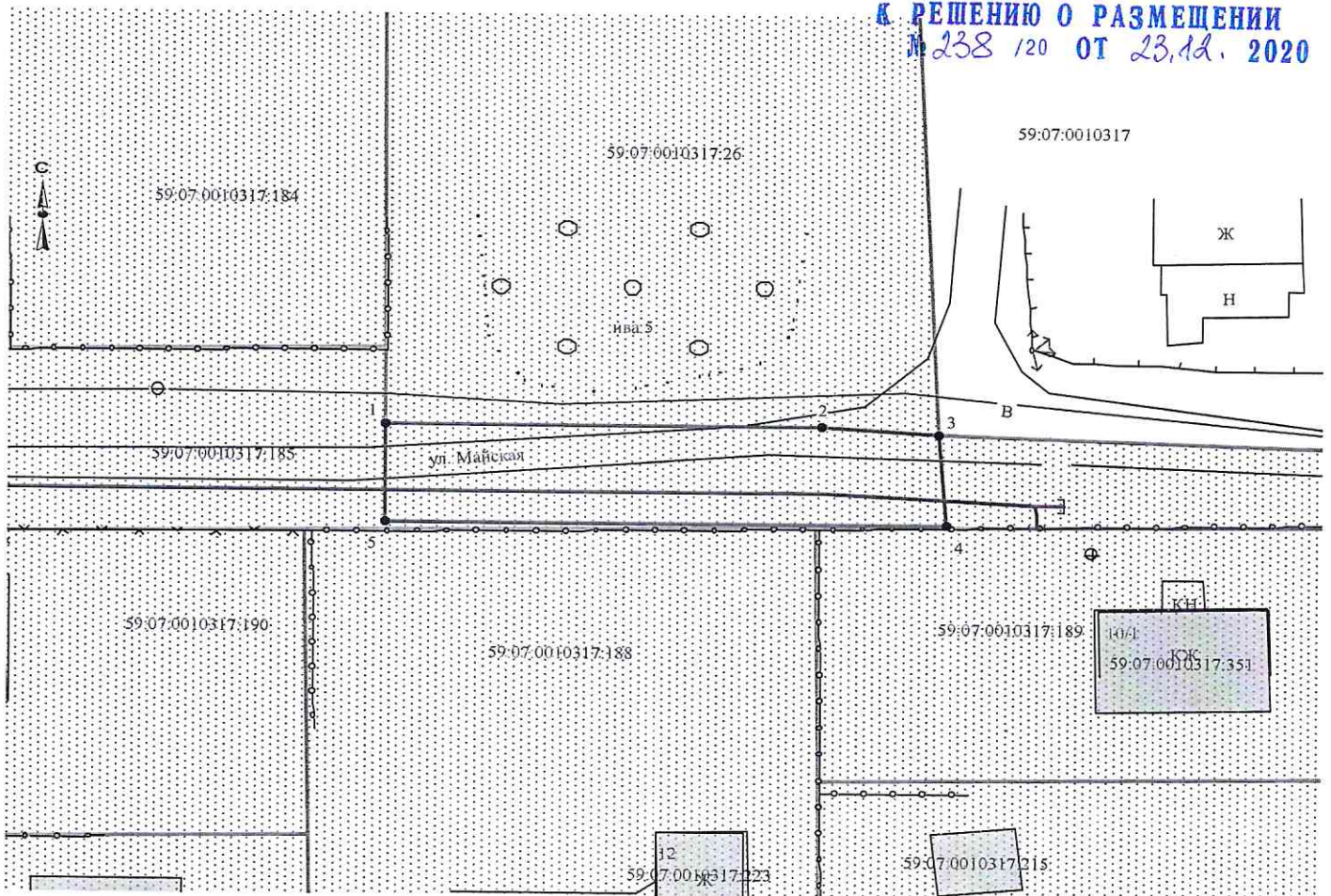
Описание границ смежных землепользователей:

от т.1 до т.3 земельный участок с кадастровым номером  
59:07:0010317:26

от т.3 до т.1 земельный участок с кадастровым номером  
59:07:0010317:185



К РЕШЕНИЮ О РАЗМЕЩЕНИИ  
№ 238 /20 ОТ 23.12. 2020








Масштаб 1:500

Заявитель  /А.В. Крапивин/

Верно

**Условные обозначения:**

-  граница предполагаемых к использованию земель
-  граница учтенных земельных участков
-  граница кадастрового квартала
-  проектируемый газопровод
-  существующий газопровод

59:07:0010317:26 кадастровый номер земельного участка

59:07:0010317 номер кадастрового квартала